

Provincia di CATANIA - Comune di BELPASSO



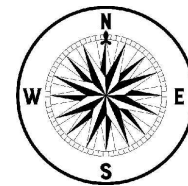
DATA	REV	REDATTO	VERIFICATO	RIESAMINATO	OGGETTO REVISIONE

Committente:



X-ELIO+

X-ELIO BELPASSO S.R.L.
Corso Vittorio Emanuele II n. 349
00186 Roma (RM)
P.IVA:16952761001
www.x-elio.com/italy


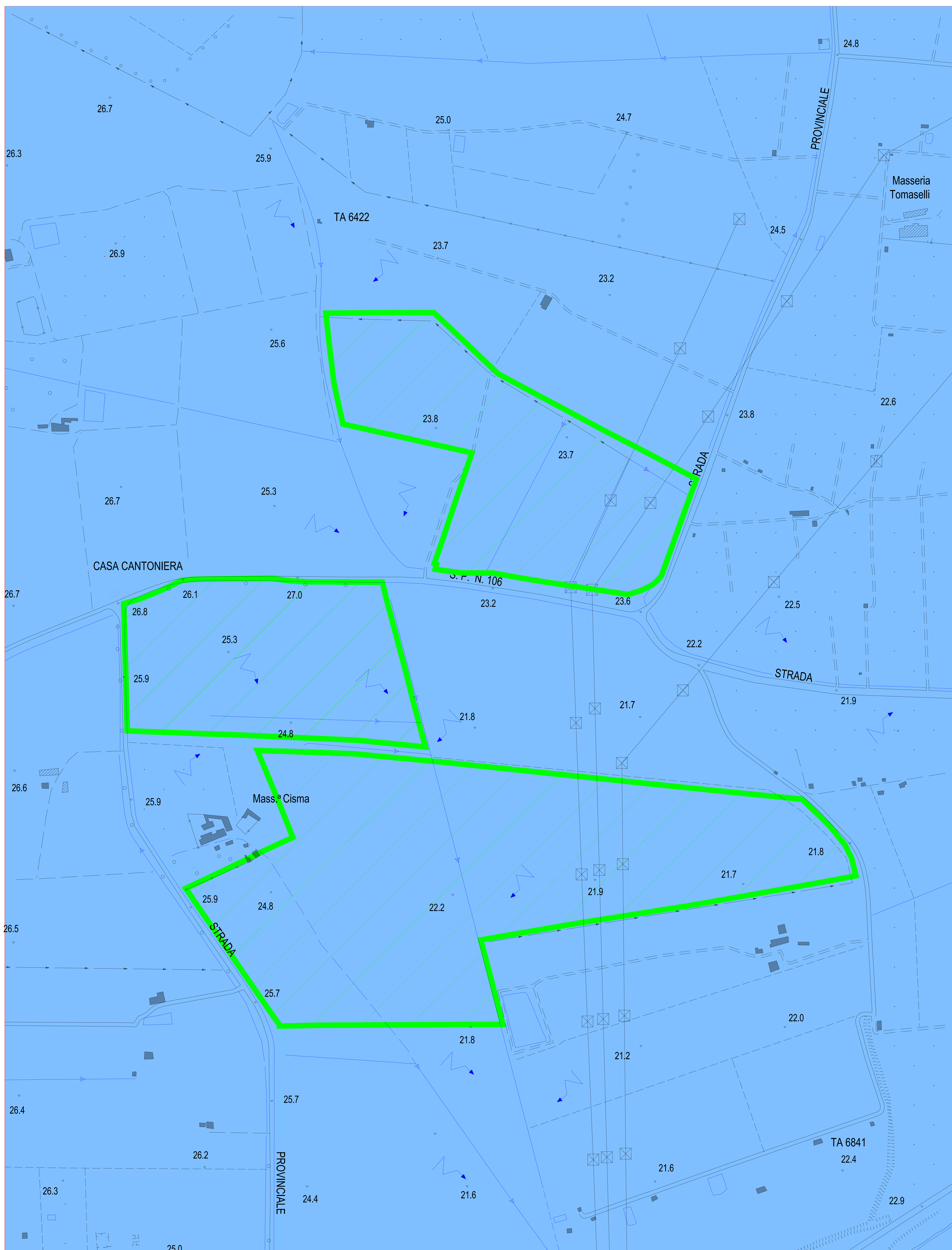
Progettazione esecutiva:



GEOSTUDIOGROUP STP S.r.l.
Via Dott. Lino Blundo n.3
97100 Ragusa (RG)
P.IVA:01635940883
www.geostudiogroup.net

<u>CODICE:</u>	<u>TITOLO:</u> Carta Pericolosità Geologica
<u>Opera:</u> Progetto per la realizzazione di un impianto fotovoltaico denominato "LA ROSA" della potenza di 44,681 MWp (40 MW in A.C.), con sistema di accumulo integrato da 20,25 MW e di tutte le opere connesse ed infrastrutture da realizzarsi nel comune di Belpasso (CT)	<u>I Geologi:</u> Dott. Giovanni Occhipinti Dott. Privitera Garozzo Franco
<u>UBICAZIONE IMPIANTO:</u> C.da Finocchiara - Belpasso (CT)	 
<u>DATA PRIMA EMISSIONE:</u> 06/02/2024	<u>Progettista p.p.v.:</u> Ing. Salvatore Camillieri
<u>SCALA:</u> -	

Carta pericolosità geologiche - scala 1:2.000



Ubicazione sito



Livello di pericolosità P2 (moderata)