STRALCIO PLANIMETRICO DI INQUADRAMENTO GENERALE

FUORI SCALA

STATO DI PROGETTO - PLANIMETRIA AREA 3

SCALA 1:2.000

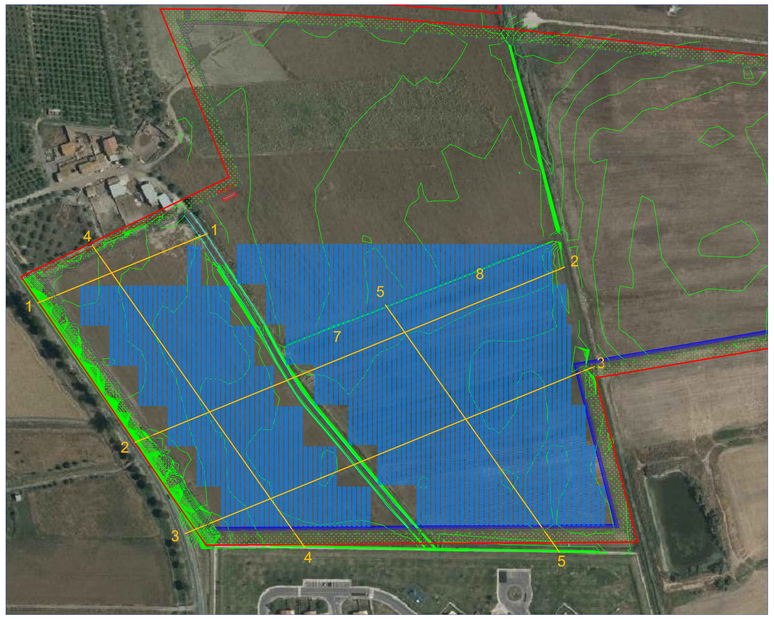

STATO DI PROGETTO - SEZIONI AREA 3

SEZIONE 5_5
scala 1:500



SEZIONE 4_4
scala 1:500



SEZIONE 3_3
scala 1:500



SEZIONE 2_2
scala 1:500

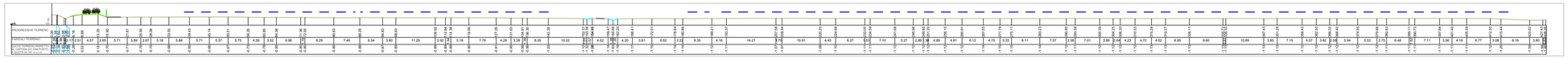

SEZIONE 1-1
scala 1:500



LEGENDA

- isoipse da rilievo, sensibilità sulla quota pari a 15 cm
- sezioni
- sezioni aggiuntive
- trazzera
- Pannelli (in sezione)
- fascia arborea
- fasce tagliafuoco
- canali irrigui
- recinzione
- canali di gronda

Provincia di CATANIA - Comune di BELPASSO

DATA	REV	REDATTO	VERIFICATO	RIESAMINATO	OGGETTO REVISIONE
06/02/2024	00	C.L.	M.G.	S.C.	PRIMA EMISSIONE

Committente:

X-ELIO

X-ELIO BELPASSO S.R.L.
Corso Vittorio Emanuele II n. 349
00186 Roma (RM)
P.IVA:16952761001
www.x-elio.com/italy

Progettazione esecutiva:

GEOSTUDIOGROUP STP S.r.l.
Via Dott. Lino Blundo n.3
97100 Ragusa (RG)
P.IVA:01635940883
www.geostudiogroup.net

CODICE:

TITOLO: **Piano plano-altimetrico stato di progetto Area 3 - Sezioni 1-5**

Opera:
Progetto per la realizzazione di un impianto fotovoltaico denominato "LA ROSA" della potenza di 44,681 MWp (40 MW in A.C.), con sistema di accumulo integrato da 20,25 MW e di tutte le opere connesse ed infrastrutture da realizzarsi nel comune di Belpasso (CT)

UBICAZIONE IMPIANTO

C.da Finocchiara - Belpasso (CT)

Progettista
Ing. Salvatore Camillieri

DATA PRIMA EMISSIONE:	SCALA:
06/02/2024	*Varie*

Firmato digitalmente da
Salvatore Camillieri
C = IT

A0