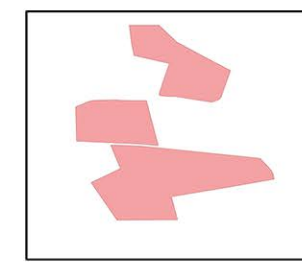
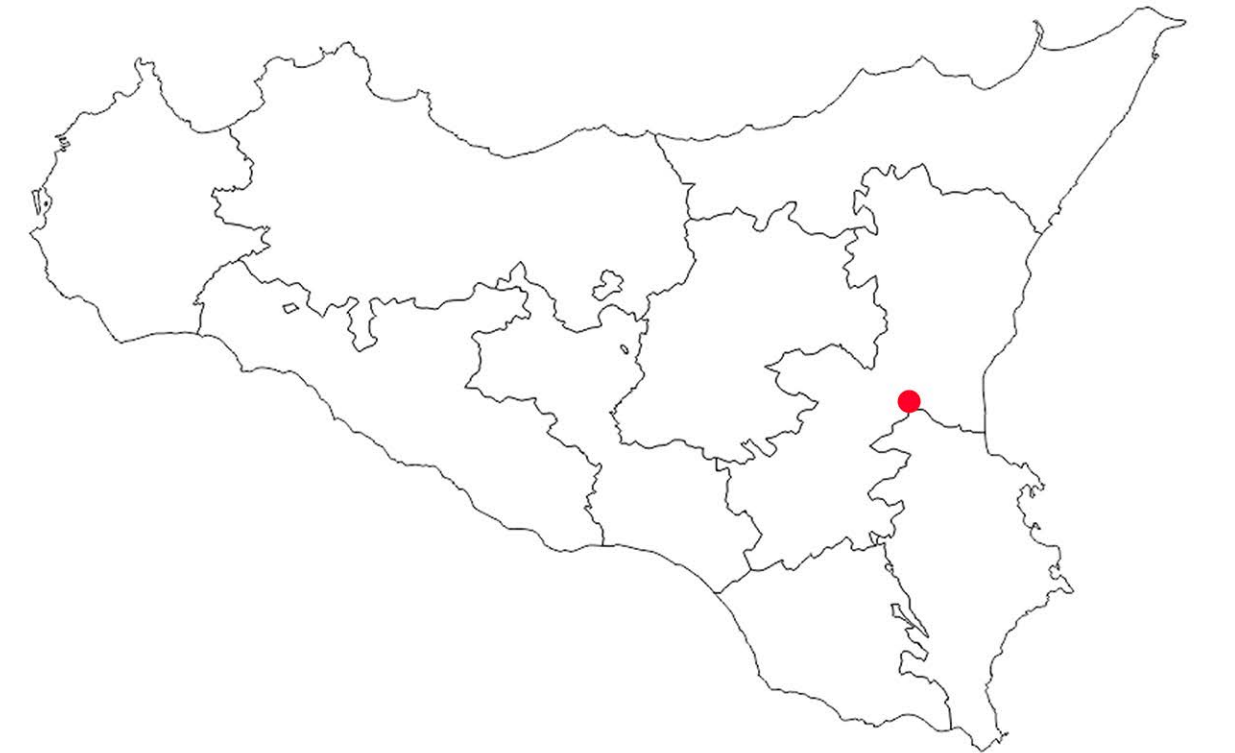



Inquadramento Territoriale



Area impianto



Cavidotto



Sottostazione

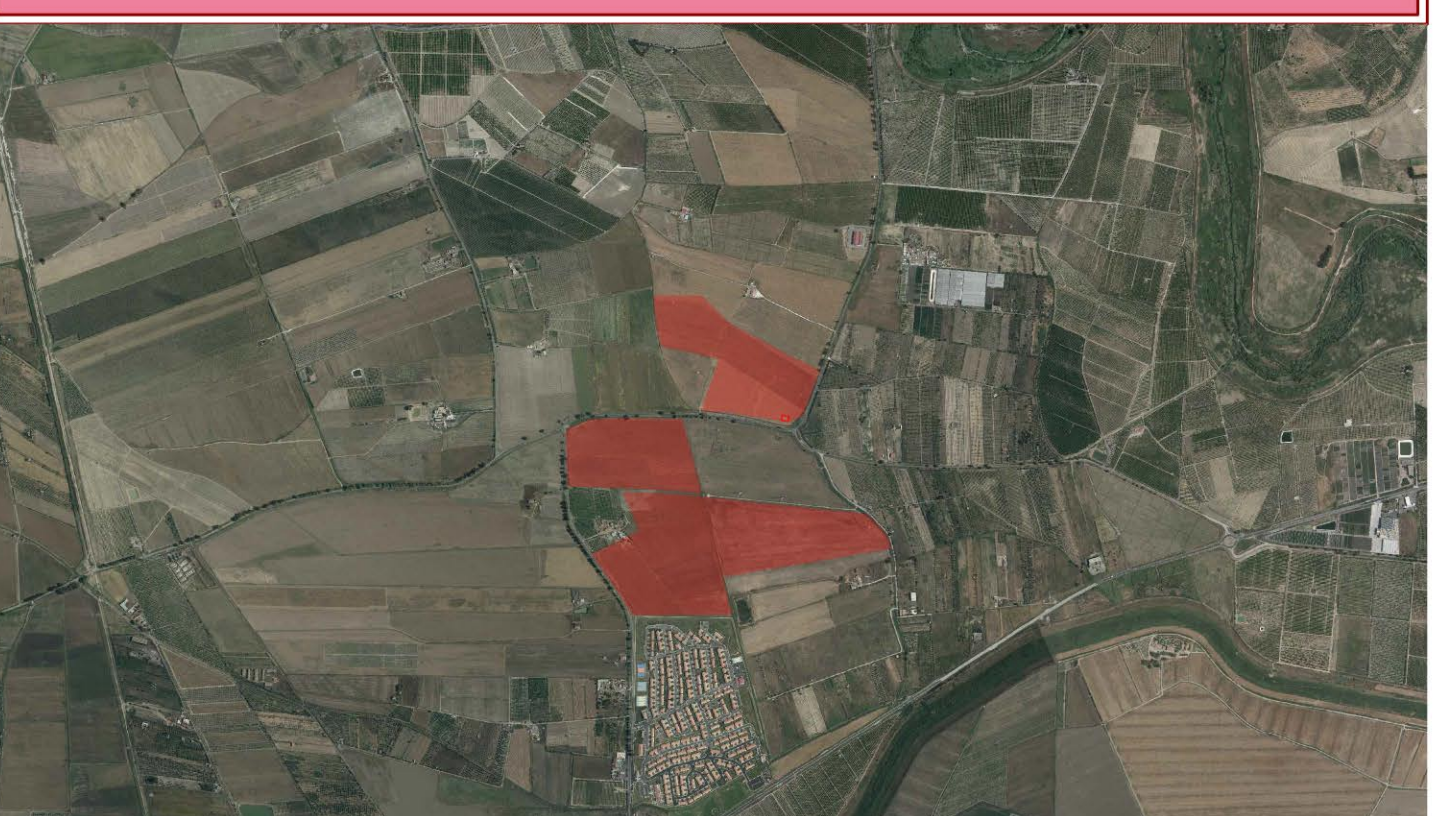


Riserve regionali Zona A



Riserve regionali Zona B

Provincia di CATANIA - Comune di BELPASSO



| DATA | REV | REDAITO | VERIFICATO | RESEGNATO | OGGETTO REVISIONE |
|------------|-----|---------|------------|-----------|-------------------|
| DD | DD | DD | M.G. | S.C. | PRIMA EMISSIONE |
| 18/07/2023 | | | | | |

Committente:



X-ELIO BELPASSO S.R.L.
Corso Vittorio Emanuele II n. 349
00186 Roma (RM)
P.IVA:16952761001
www.x-elio.com/italy



Progettazione esecutiva:
GEOSTUDIOGROUP STP S.r.l.
Via Dott. Lino Biundo n.3
97100 Ragusa (RG)
P.IVA:01635940883
www.geostudiogroup.net

CODICE: TITOLO: CARTA PARCHI E RISERVE/CARTA AREE NATURALI PROTETTE

Opera: Progetto per la realizzazione di un impianto fotovoltaico denominato "LA ROSA" della potenza di 44.061 MWp (40 MW in A.C.), con sistema di accumulo integrato da 20.25 MW e di tutte le opere connesse ed infrastrutture da realizzarsi nel comune di Belpasso (CT)
Progettista: Ing. Salvatore Camilleri

UBICAZIONE IMPIANTO:
C.da Finocchiarà - Belpasso (CT)

DATA PRIMA EMISSIONE: 18/07/2023
SCALA: 1:25.000