




Sagoma impianto




Sottostazione



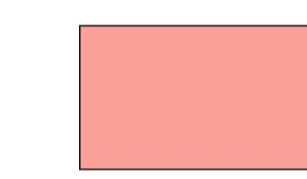
Cavidotto



PL 21 - contesto 21c
Paesaggio dei territori coperti da vegetazione di interesse forestale (vegetazione forestale in evoluzione di cui al D.Lvo 227/01)
Livello tutela 1



PL 21 - contesto 21e
Paesaggio delle aste fluviali con elementi di naturalità, aree di interesse archeologico comprese
Livello tutela 2



PL 21 - contesto 21g
Paesaggio dei fiumi con alto interesse naturalistico e delle aree naturali dell'Oasi del Simeto (Comprendente la Riserva naturale Oasi del Simeto e SIC ITA070001 e i corsi d'acqua Simeto, Dittaino, Gornalunga, Sferro)
Livello tutela 3

Provincia di CATANIA - Comune di BELPASSO



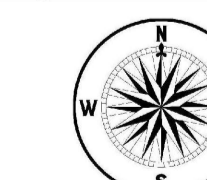
DATA	REV.	REDAZIONE	VERIFICATO	REVISATO	COSETO/REVISIONE
15/07/2023	00	F.D.	M.G.	S.C.	PRIMA EMISSIONE

Committente:

X-ELIO

X-ELIO BELPASSO S.R.L.
Corso Vittorio Emanuele II n. 349
00186 Roma (RM)
P.IVA: 16952761001
www.x-elio.com/italy

Progettazione esecutiva:



GEOSTUDIOGROUP STP S.r.l.
Via Dott. Lino Blundo n.3
97100 Ragusa (RG)
P.IVA: 01655940883
www.geostudiogroup.net

COCCIO: TITOLO: Carta Regimi Normativi - Catania

Opera: Progetto per la realizzazione di un impianto fotovoltaico denominato "LA ROSA" della potenza di 44,681 MWp (40 MW in A.C.) con sistema di accumulo integrato di 20,25 MWh e di tutte le opere connesse ed infrastrutture da realizzarsi nel comune di Belpasso (CT)
Progettista: Ing. Salvatore Camilleri

UBICAZIONE IMPIANTO

C.da Finocchiarà - Belpasso (CT)

DATA PRIMA EMISSIONE: 15/07/2023

SCALA: 1:50.000