

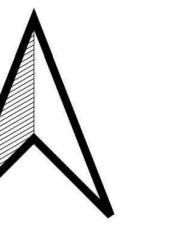
AREA IMPIANTO SPARACIOTTA

Planimetria degli interventi di invarianza idraulica
Scala 1:2.000

LEGENDA:

- Rete idrografica da CTR
- Trincee drenanti
- 1
- 2
- 3
- Lotti impianto
- Stringhe impianto
- Curve di livello (1 m.)
- Invasi
- Fascia di mitigazione
- Viabilità interna (piazze cabine)
- Viabilità interna (tipo 1 - accesso)
- Viabilità interna (tipo 2)
- Pista in terra battuta
- Viabilità interna di passaggio
- Invasi di laminazione
- Bacini idrografici
- Bacino 1
- Bacino 11
- Bacino 12
- Bacino 14
- Bacino 15
- Bacino 16
- Bacino 17
- Bacino 17 bis
- Bacino 18
- Bacino 3A
- Bacino 3B
- Bacino 4
- Bacino 5
- Bacino 6
- Bacino 7
- Bacino 8
- Bacino 9
- Bacino 2
- Bacino 1 bis
- Bacino 20
- Bacino 21
- Bacino 23
- Bacino 24
- Bacino 25
- Bacino 26
- Bacino 27
- Bacino 28
- Bacino 29
- Bacino 30
- Bacino 31
- Bacino 32
- Bacino 33
- Bacino 33 bis
- Bacino 33 ter
- Bacino 35
- Bacino 36
- Bacino 37

Nord

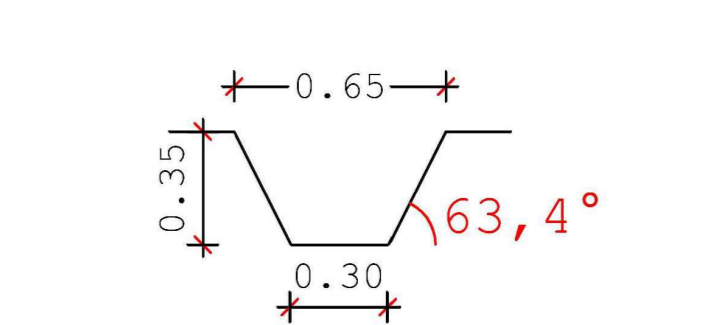


0 100 200 m
Scala 1:2.000

SEZIONI TIPO TRINCEE DRENANTI

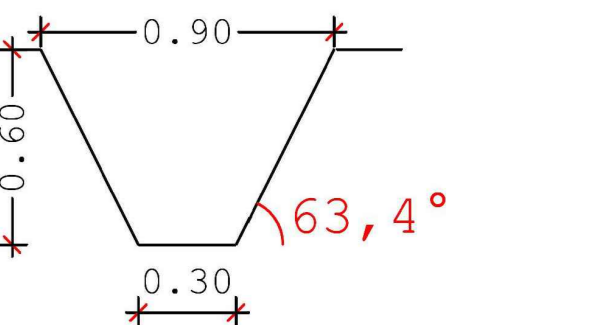
Scala 1:20

CANALE TIPO "1"



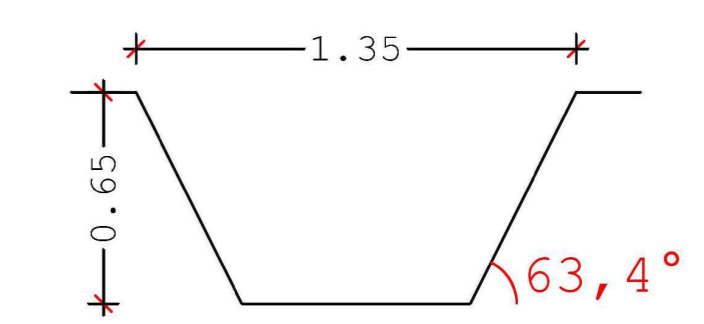
Area di laminazione = 1 mq/m

CANALE TIPO "1.5"



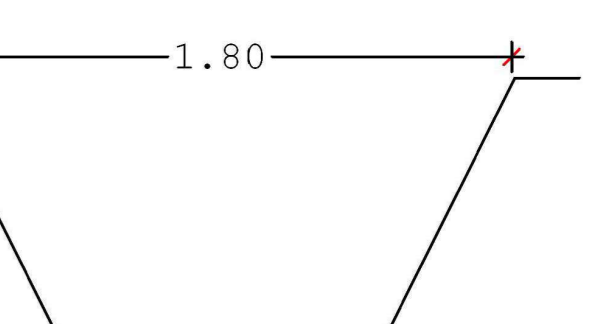
Area di laminazione = 1,5 mq/m

CANALE TIPO "2"



Area di laminazione = 2 mq/m

CANALE TIPO "3"



Area di laminazione = 3 mq/m

scala 1:2.000
0 100 200 m

GS3

GS4

GM1

AREA IMPIANTO MARINESI

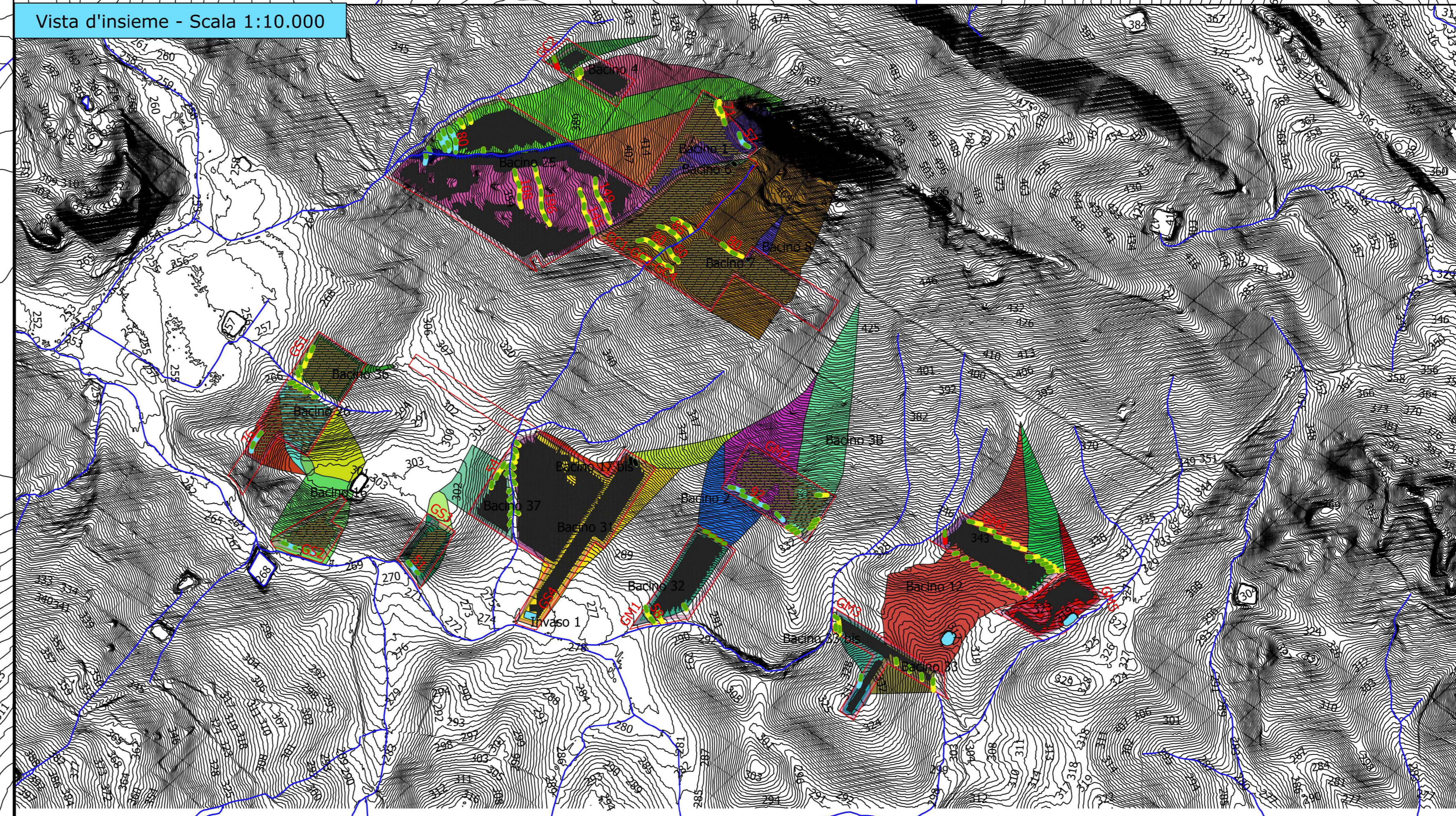
AREA IMPIANTO MARINESI

GM4

GM3

GM5

Vista d'insieme - Scala 1:10.000



PROPRONTE
ese GALLIÒ S.R.L.
Via Lancia, 1422
30114 Venezia



PROGETTAZIONE E COORDINAMENTO
LAAP ARCHITECTS
Urban quality consultants
LAAP ARCHITECTS Srl
via Francesco Laurana 28
90143 Palermo - Italia
t 091 7834427 - fax 091 7834427
laap.it - info@laap.it
Numero di commessa laap: 365

Architetto e Dottore Agronomo Antonio Palazzolo
ANTONIO PALAZZOLO
ANTONINO PALAZZOLO
SANTA CRISTINA GELA E BELMONTI MEZZAGGIO

CONSULENTE
Dott. Geologo Salvatore Lo Verme

N° COMMESSA
1561

IMPIANTO AGRIVOLTAICO GALLELO
POTENZA FOTOVOLTAICA 53,8 MW DC (POTENZA IN IMMISSIONE 50 MW) + 20 MW SISTEMA DI ACCUMULO
CITTA' METROPOLITANA DI PALERMO
IMPIANTO COMUNE DI MONREALE
COPIERE DI COMMISSIONE ALLA RTN COMUNI DI MONREALE, PIANA DEGLI ALBANESE,
SANTA CRISTINA GELA E BELMONTI MEZZAGGIO
PROGETTO DEFINITIVO
ELABORATO
CARTA DEGLI INTERVENTI DI INVARIANZA IDRAULICA
CODICE ELABORATO
PD.08.B.2
NOME FILE: 365_CARTA_elaborato_001.dwg

PRIMA EMISSIONE
DIPLOMAZIONE PERIODICA
Dott. Geol. Salvatore Lo Verme Arch. Sandro Di Gangi
FIDELTÀ
T. G. G. G.
Arch. Agr. Antonio Palazzolo
L. P. P. P.
COPRIGHT - TUTTI I DIRITTI SONO RISERVATI A NORMA DI LEGGE