

LEGENDA

- Strada non pavimentata
- Strada pavimentata
- Area montaggio gru
- Stoccaggio pale
- Stoccaggio torri
- Site camp
- Piazzola definitiva
- Strade - adeguamento esistente
- Strade - nuova realizzazione
- Trattamenti in rilevato
- Trattamenti in trincea
- Banche orizzontali
- Raccordi con viabilità esistente
- Berlinese
- Terre armate

LEGENDA TABELLE DI TRACCIAMENTO

- Δ Angolo al centro della curva circolare
- R Raggio della curva circolare
- Sv Sviluppo della curva circolare
- Tl Lunghezza della tangente della curva circolare

TABELLA COORDINATE AEROGENERATORI

ID	Comune	Est [m]	Nord [m]
T1	Ripabottoni	487896	4615248
T2	Ripabottoni	487381	4616195
T3	Ripabottoni	487875	4616727
T4	Ripabottoni	488810	4616724
T5	Casacalenda	488067	4617288
T6	Bonefro	489452	4617442
T7	Bonefro	489880	4617692
T8	Bonefro	491849	4617206
T9	Bonefro	492725	4615485
T10	Sant'Elia a Pianisi	492283	4614265
T11	San Giuliano di Puglia	494461	4614553
T12	San Giuliano di Puglia	494852	4615071

Progetto per la costruzione e l'esercizio di un impianto eolico denominato "Energia Molise"

Oggetto:
MOL1.44 - T2: Planimetrie, profili e sezioni trasversali della viabilità di impianto e della piazzola di montaggio

Proponente:



Fred. Olsen Renewables Italy s.r.l.

Via Castro Pretorio n.122
Roma (RM)

Progettista:




Stantec S.p.A.

Centro Direzionale Milano 2 Palazzo Canova -20090
Segrate (MI)

Revisione	Descrizione	Redatto	Controllato	Approvato	Data
00	PRIMA EMISSIONE	A. ACETO	C. CASTIGLIA	P. POLINELLI	08/03/2024

LIVELLETTA



Profilo: Tracciato - T2
 Scala : 2000:200
 Q.Rif. : 755.00

NUMERO SEZIONE	1	2	3	4	5	6	7	8	9	10	11	12	13	14	15	16	17		
DISTANZE PROGRESSIVE	0+000.00	0+046.99	0+096.99	0+146.99	0+196.99	0+246.99	0+296.99	0+346.99	0+396.99	0+446.99	0+496.99	0+546.99	0+596.99	0+646.99	0+696.99	0+746.99	0+796.99	0+846.99	
DISTANZE PARZIALI		46,99	50,00	50,00	50,00	50,00	50,00	50,00	50,00	50,00	50,00	50,00	45,00	55,00	45,14	59,86	12,00		
QUOTE TERRENO	825,11	819,10	813,09	807,08	801,07	795,06	789,05	783,04	777,03	771,02	765,01	759,00	753,00	747,00	741,00	735,00	729,00	723,00	717,00
QUOTE PROGETTO	820,00	814,00	808,00	802,00	796,00	790,00	784,00	778,00	772,00	766,00	760,00	754,00	748,00	742,00	736,00	730,00	724,00	718,00	712,00
DIFFERENZA QUOTE	-0,09	-0,09	-0,09	-0,09	-0,14	-0,14	-0,09	-0,09	-0,09	-0,09	-0,09	-0,09	-0,16	-0,08	-0,08	-0,08	-0,08	-0,08	-0,08
ANDAMENTO PLANIMETRICO																			

Progetto per la costruzione e l'esercizio di un impianto eolico denominato "Energia Molise"

Oggetto:
 MOL1.44 - T2: Planimetrie, profili e sezioni trasversali della viabilità di impianto e della piazzola di montaggio

Proponente:

Fred. Olsen Renewables

Fred. Olsen Renewables Italy s.r.l.

Via Casale Pretorio n.122
 Roma (RM)

Progettista:

Stantec

Stantec S.p.A.

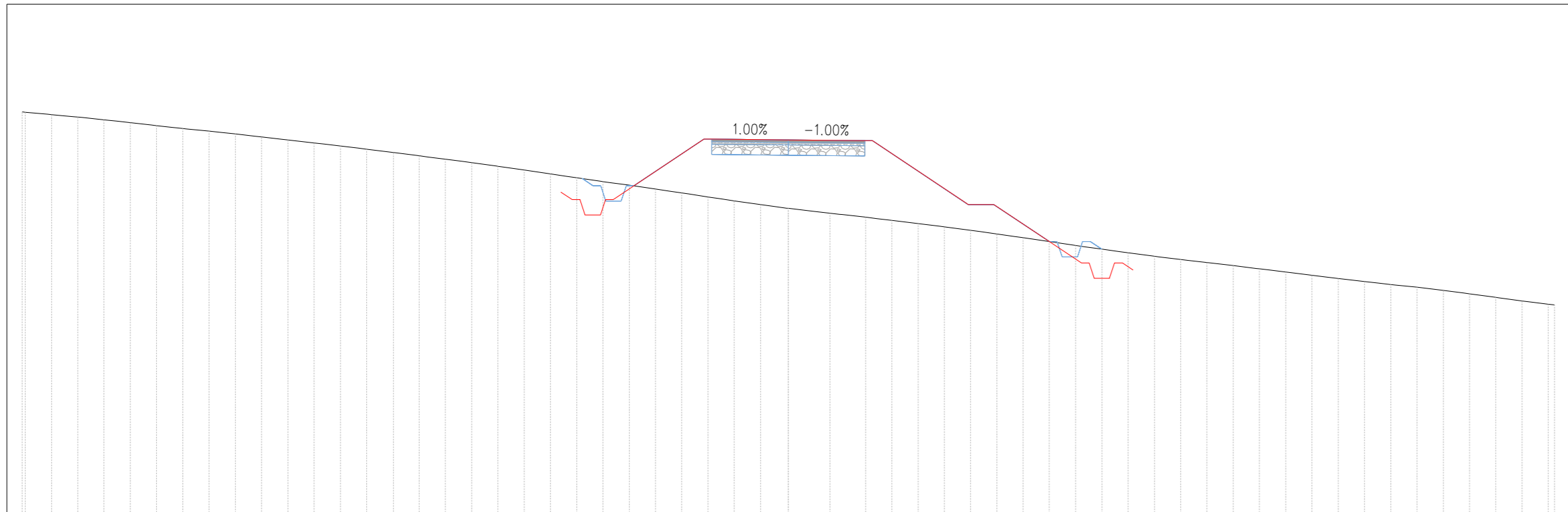
Centro Direzionale Milano 2 Palazzo Canova -20090
 Segrate (MI)

00	PRIMA EMISSIONE	A. ACETO	C. CASTIGLIA	P. POLINELLI	08/03/2024
----	-----------------	----------	--------------	--------------	------------

Revisione	Descrizione	Redatto	Controllato	Approvato	Data
-----------	-------------	---------	-------------	-----------	------

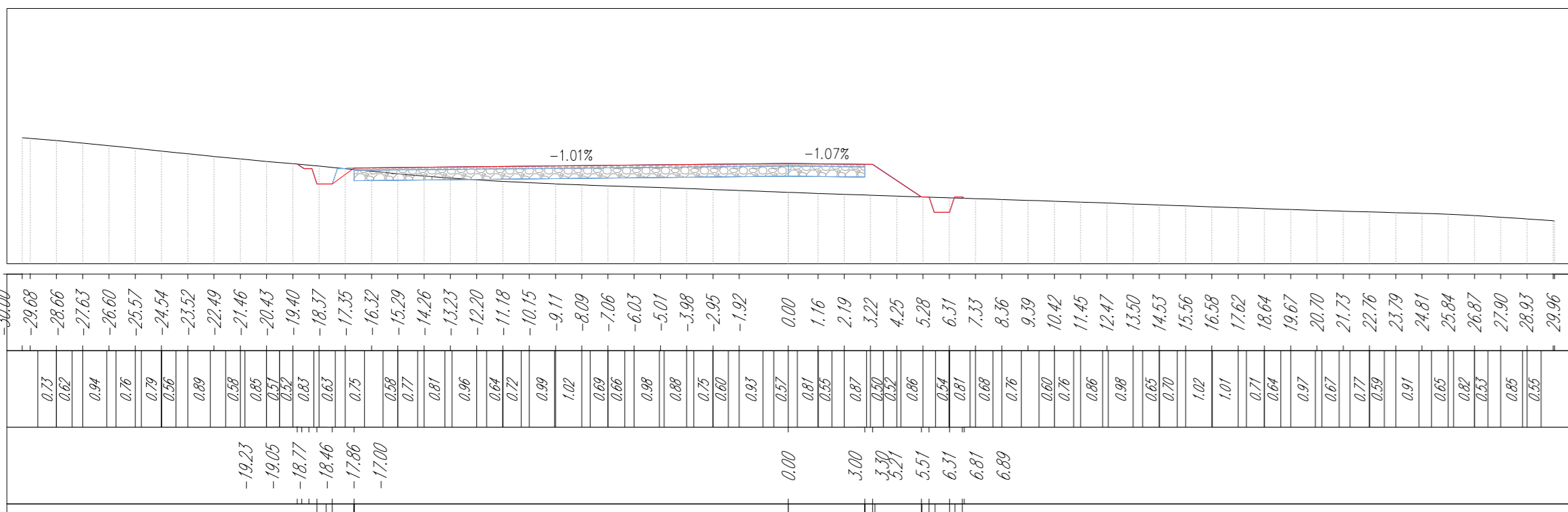
Fase di progetto: Definitivo	Pagina: 2/5	Formato Elaborato: A0	Scala: 1 : 2000
------------------------------	-------------	-----------------------	-----------------

TRACCIATO - T2
Sezione 13
Progressiva: 0+595.00
Scala: 1:200
Quota di Riferimento: 760.00



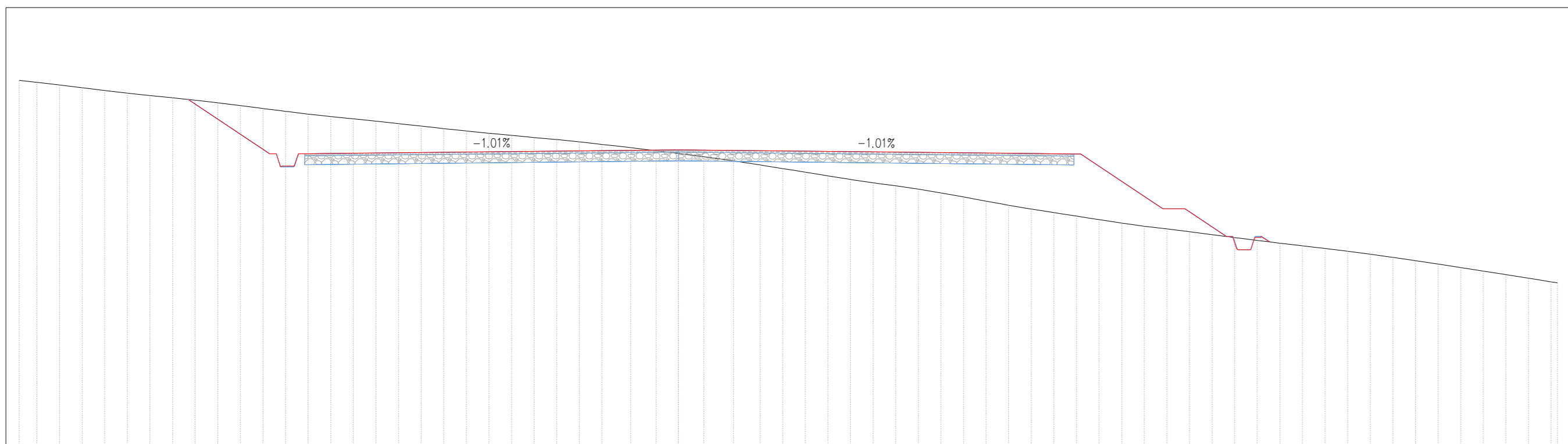
PROGRESSIVE TERRENO	595.00	595.10	595.20	595.30	595.40	595.50	595.60	595.70	595.80	595.90	596.00	596.10	596.20	596.30	596.40	596.50	596.60	596.70	596.80	596.90	597.00	597.10	597.20	597.30	597.40	597.50	597.60	597.70	597.80	597.90	598.00			
DISTANZE PARZIALI TERRENO	0.00	0.10	0.20	0.30	0.40	0.50	0.60	0.70	0.80	0.90	1.00	1.10	1.20	1.30	1.40	1.50	1.60	1.70	1.80	1.90	2.00	2.10	2.20	2.30	2.40	2.50	2.60	2.70	2.80	2.90	3.00			
PROGRESSIVE PROGETTO																																		
DISTANZE PARZIALI PROGETTO																																		
QUOTE TERRENO	770.00	770.05	770.10	770.15	770.20	770.25	770.30	770.35	770.40	770.45	770.50	770.55	770.60	770.65	770.70	770.75	770.80	770.85	770.90	770.95	771.00	771.05	771.10	771.15	771.20	771.25	771.30	771.35	771.40	771.45	771.50	771.55	771.60	
QUOTE PROGETTO																																		
DIFFERENZA QUOTE																																		

TRACCIATO - T2
Sezione 14
Progressiva: 0+650.00
Scala: 1:200
Quota di Riferimento: 770.00



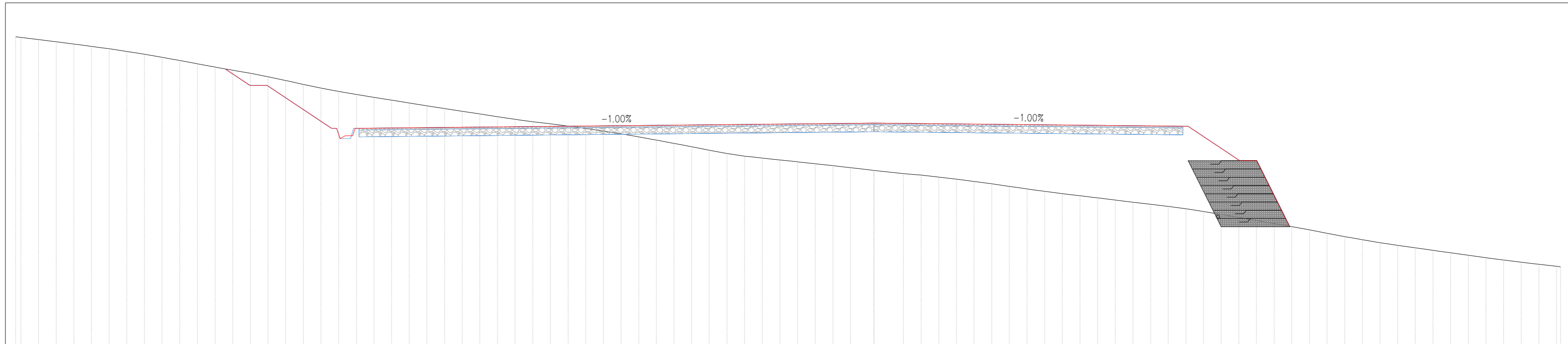
PROGRESSIVE TERRENO	650.00	650.10	650.20	650.30	650.40	650.50	650.60	650.70	650.80	650.90	651.00	651.10	651.20	651.30	651.40	651.50	651.60	651.70	651.80	651.90	652.00	652.10	652.20	652.30	652.40	652.50	652.60	652.70	652.80	652.90	653.00				
DISTANZE PARZIALI TERRENO	0.00	0.10	0.20	0.30	0.40	0.50	0.60	0.70	0.80	0.90	1.00	1.10	1.20	1.30	1.40	1.50	1.60	1.70	1.80	1.90	2.00	2.10	2.20	2.30	2.40	2.50	2.60	2.70	2.80	2.90	3.00				
PROGRESSIVE PROGETTO																																			
DISTANZE PARZIALI PROGETTO																																			
QUOTE TERRENO	780.00	780.05	780.10	780.15	780.20	780.25	780.30	780.35	780.40	780.45	780.50	780.55	780.60	780.65	780.70	780.75	780.80	780.85	780.90	780.95	781.00	781.05	781.10	781.15	781.20	781.25	781.30	781.35	781.40	781.45	781.50	781.55	781.60		
QUOTE PROGETTO																																			
DIFFERENZA QUOTE																																			

TRACCIATO - T2
Sezione 15
Progressiva: 0+695.14
Scala: 1:200
Quota di Riferimento: 760.00



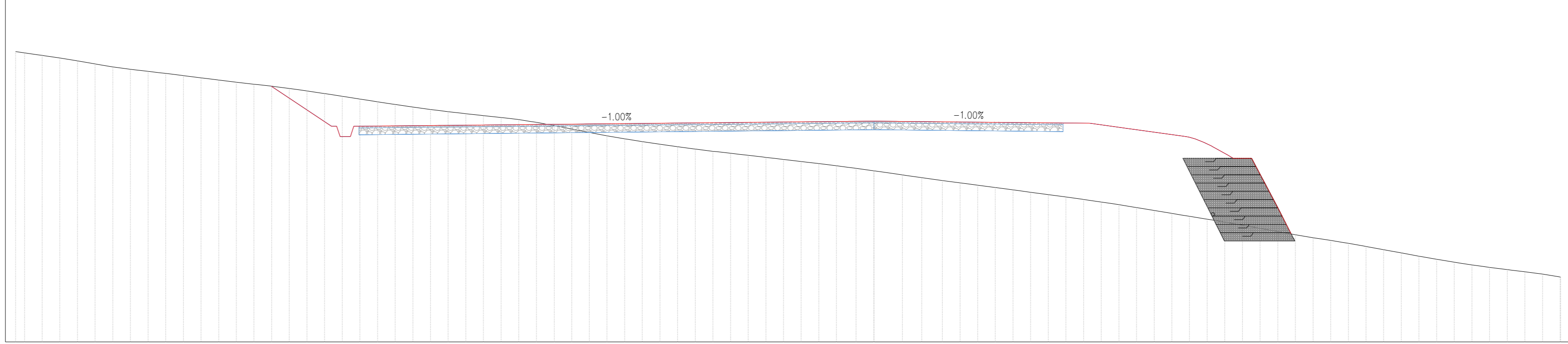
PROGRESSIVE TERRENO	695.14	695.24	695.34	695.44	695.54	695.64	695.74	695.84	695.94	696.04	696.14	696.24	696.34	696.44	696.54	696.64	696.74	696.84	696.94	697.04	697.14	697.24	697.34	697.44	697.54	697.64	697.74	697.84	697.94	698.04					
DISTANZE PARZIALI TERRENO	0.00	0.10	0.20	0.30	0.40	0.50	0.60	0.70	0.80	0.90	1.00	1.10	1.20	1.30	1.40	1.50	1.60	1.70	1.80	1.90	2.00	2.10	2.20	2.30	2.40	2.50	2.60	2.70	2.80	2.90	3.00				
PROGRESSIVE PROGETTO																																			
DISTANZE PARZIALI PROGETTO																																			
QUOTE TERRENO	790.00	790.05	790.10	790.15	790.20	790.25	790.30	790.35	790.40	790.45	790.50	790.55	790.60	790.65	790.70	790.75	790.80	790.85	790.90	790.95	791.00	791.05	791.10	791.15	791.20	791.25	791.30	791.35	791.40	791.45	791.50	791.55	791.60		
QUOTE PROGETTO																																			
DIFFERENZA QUOTE																																			

TRACCIATO - T2
Sezione 16
Progressiva: 0+755.00
Scala: 1:200
Quota di Riferimento: 760.00



PROGRESSIVE TERRENO	755.00	755.10	755.20	755.30	755.40	755.50	755.60	755.70	755.80	755.90	756.00	756.10	756.20	756.30	756.40	756.50	756.60	756.70	756.80	756.90	757.00	757.10	757.20	757.30	757.40	757.50	757.60	757.70	757.80	757.90	758.00				
DISTANZE PARZIALI TERRENO	0.00	0.10	0.20	0.30	0.40	0.50	0.60	0.70	0.80	0.90	1.00	1.10	1.20	1.30	1.40	1.50	1.60	1.70	1.80	1.90	2.00	2.10	2.20	2.30	2.40	2.50	2.60	2.70	2.80	2.90	3.00				
PROGRESSIVE PROGETTO																																			
DISTANZE PARZIALI PROGETTO																																			
QUOTE TERRENO	770.00	770.05	770.10	770.15	770.20	770.25	770.30	770.35	770.40	770.45	770.50	770.55	770.60	770.65	770.70	770.75	770.80	770.85	770.90	770.95	771.00	771.05	771.10	771.15	771.20	771.25	771.30	771.35	771.40	771.45	771.50	771.55	771.60		
QUOTE PROGETTO																																			
DIFFERENZA QUOTE																																			

TRACCIATO - T2
Sezione 17
Progressiva: 0+767.00
Scala: 1:200
Quota di Riferimento: 760.00



PROGRESSIVE TERRENO	767.00	767.10	767.20	767.30	767.40	767.50	767.60	767.70	767.80	767.90	768.00	768.10	768.20	768.30	768.40	768.50	768.60	768.70	768.80	768.90	769.00	769.10	769.20	769.30	769.40	769.50	769.60	769.70	769.80	769.90	770.00				
DISTANZE PARZIALI TERRENO	0.00	0.10	0.20	0.30	0.40	0.50	0.60	0.70	0.80	0.90	1.00	1.10	1.20	1.30	1.40	1.50	1.60	1.70	1.80	1.90	2.00	2.10	2.20	2.30	2.40	2.50	2.60	2.70	2.80	2.90	3.00				
PROGRESSIVE PROGETTO																																			
DISTANZE PARZIALI PROGETTO																																			
QUOTE TERRENO	780.00	780.05	780.10	780.15	780.20	780.25	780.30	780.35	780.40	780.45	780.50	780.55	780.60	780.65	780.70	780.75	780.80	780.85	780.90	780.95	781.00	781.05	781.10	781.15	781.20	781.25	781.30	781.35	781.40	781.45	781.50	781.55	781.60		
QUOTE PROGETTO																																			
DIFFERENZA QUOTE																																			

Progetto per la costruzione e l'esercizio di un impianto eolico denominato "Energia Molise"

Oggetto:
MOL1.44 - T2: Planimetrie, profili e sezioni trasversali della viabilità di impianto e della piazzola di montaggio

Proponente:

Progettista:

Fred. Olsen Renewables

Stantec

Fred. Olsen Renewables Italy s.r.l.

Stantec S.p.A.

Via Casaria Pretoria n.122
Roma (RM)

Centro Direzionale Milano 2 Palazzo Canova -20090
Segrate (MI)

00	PRIMA EMISSIONE	A. ACETO	C. CASTIGLIA	P. FOLINELLI	08/03/2024
Revisione	Descrizione	Redatto	Controllato	Approvato	Data

Fase di progetto: Definitivo Pagina: 5/5 Formato Elaborato: A0 Scala: 1: 200