PLANIMETRIA - Scala 1:1000

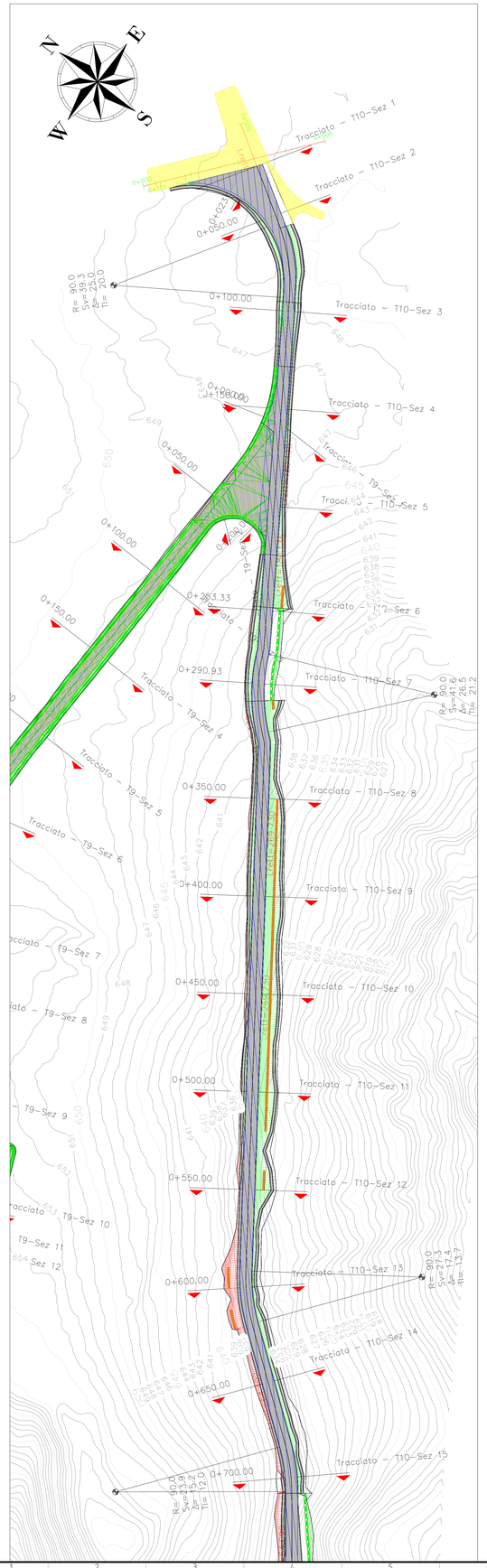

KEY MAP - Scala 1:50000

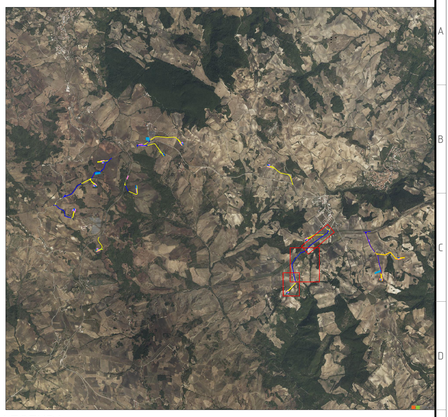

LEGENDA

- Strada non pavimentata
- Strada pavimentata
- Area montaggio gru
- Stoccaggio pale
- Stoccaggio torri
- Site camp
- Piazzola definitiva
- Strade -adeguamento esistente
- Strade - nuova realizzazione
- Tratti in rilevato
- Tratti in trincea
- Banche orizzontali
- Raccordi con viabilità esistente
- Berlinese
- Terre armate

LEGENDA TABELLE DI TRACCIAMENTO

Δ Angolo al centro della curva circolare
R Raggio della curva circolare
Sv Sviluppo della curva circolare
Ti Lunghezza della tangente della curva circolare

TABELLA COORDINATE AEROGENERATORI

ID	Comune	Est [m]	Nord [m]
T1	Ripabottoni	487896	4615248
T2	Ripabottoni	487381	4616195
T3	Ripabottoni	487875	4616727
T4	Ripabottoni	488810	4616724
T5	Casacalenda	488067	4617288
T6	Bonefro	489452	4617442
T7	Bonefro	489880	4617692
T8	Bonefro	491849	4617206
T9	Bonefro	492725	4615485
T10	Sant'Elia a Pianisi	492283	4614265
T11	San Giuliano di Puglia	494461	4614553
T12	San Giuliano di Puglia	494852	4615071

Progetto per la costruzione e l'esercizio di un Impianto eolico denominato "Energia Molise"

Oggetto:
MOL1.52-T10: Planimetrie, profili e sezioni trasversali della viabilità di impianto e della piazzola di montaggio

Proponente:

Fred. Olsen Renewables

Fred.Olsen Renewables Italy s.r.l.

Via Castro Pretorio n.122
Roma (RM)

Progettista:

Stantec

Stantec S.p.A.

Centro Direzionale Milano 2 Palazzo Canova -20090
Segrate (MI)

Revisione	Descrizione	Redatto	Controllato	Approvato	Data
00	PRIMA EMISSIONE	A. ACETO	C. CASTIGLIA	P. POLINELLI	08/03/2024

Fase di progetto: Definitivo	Pagina: 1/5	Formato Elaborato: A0	Scala: 1 : 1000

LIVELLETTE



Profilo: Tracciato – T10
Scala : 2000:200
Q.Rif. : 590.00

NUMERO SEZIONE	DISTANZE PROGRESSIVE	DISTANZE PARZIALI	QUOTE TERRENO	QUOTE PROGETTO	DIFFERENZA QUOTE	ANDAMENTO PLANIMETRICO
1	0+231.94	26,96	646,18	646,15	0,03	
2	0+250.00	50,00	644,65	646,59	1,94	L=39.11m R=90.00m
3	0+300.00	50,00	646,17	647,03	0,86	
4	0+350.00	50,00	647,26	647,47	0,21	
5	0+400.00	50,00	646,95	646,84	-0,11	
6	0+453.33	53,33	641,97	644,55	2,59	
7	0+490.93	37,61	641,19	642,93	1,75	L=41.59m R=90.00m
8	0+550.00	59,07	639,52	640,39	0,88	
9	0+600.00	50,00	638,65	638,74	1,09	
10	0+650.00	50,00	639,92	638,10	-1,82	
11	0+700.00	50,00	633,88	634,89	1,01	
12	0+750.00	50,00	639,19	639,26	0,07	
13	0+800.00	50,00	635,54	635,53	-0,01	L=27.28m R=90.00m
14	0+850.00	50,00	635,51	635,81	0,29	
15	0+900.00	50,00	634,66	635,26	0,60	L=23.97m R=90.00m
16	0+950.00	50,00	632,19	632,07	-0,11	
17	0+990.00	40,00	630,01	628,59	-1,42	L=15.38m R=-55.00m
18	0+990.00	0,00	624,45	625,10	0,65	L=19.97m R=-55.00m
19	1+040.00	50,00	622,53	622,78	0,26	
20	1+090.00	50,00	622,44	622,67	0,22	
21	1+100.00	10,00	622,37	622,56	0,19	
22	1+185.74	60,00	619,55	620,39	0,84	
23	1+210.00	40,00	616,38	617,08	1,70	
24	1+260.00	50,00	615,17	615,21	0,05	
25	1+310.00	50,00	612,88	612,57	-0,31	
26	1+360.00	50,00	609,98	609,92	-0,06	
27	1+410.00	50,00	608,97	607,77	-1,19	
28	1+460.00	50,00	603,91	604,42	0,51	
29	1+510.00	50,00	602,51	602,43	-0,08	
30	1+560.00	50,00	601,89	600,36	-1,53	
31	1+610.00	50,00	598,69	598,09	-0,60	
32	1+660.00	50,00	596,71	596,82	0,12	
33	1+710.00	50,00	594,53	594,76	0,22	
34	1+760.00	50,00	594,00	594,00	0,00	
35	1+810.00	50,00	592,44	593,02	0,59	
36	1+860.00	50,00	591,30	593,03	1,73	
37	1+910.00	50,00	590,84	593,05	2,21	
38	1+960.00	50,00	591,67	593,06	1,39	
39	2+010.00	50,00	594,14	594,08	-0,06	
40	2+044.82	34,82	594,25	594,09	-0,16	
41	2+059.19	9,21	593,15	593,09	-0,06	

Lrett=53.93m | Lrett=160.13m | Lrett=1.67m | Lrett=5.14m | Lrett=269.73m | Lrett=64.49m | Lrett=64.70m | Lrett=52.90m | Lrett=158.08m | Lrett=125.69m | Lrett=360.80m | Lrett=263.42m

Progetto per la costruzione e l'esercizio di un Impianto eolico denominato "Energia Molise"

Oggetto:
MOL1.52-T10: Planimetrie, profili e sezioni trasversali della viabilità di impianto e della piazzola di montaggio

Proponente:

Fred. Olsen Renewables

Fred.Olsen Renewables Italy s.r.l.

Via Castro Pretorio n.122
Roma (RM)

Progettista:

Stantec

Stantec S.p.A.

Centro Direzionale Milano 2 Palazzo Canova -20090
Segrate (MI)

Revisione	Descrizione	Redatto	Controllato	Approvato	Data
00	PRIMA EMISSIONE	A. ACETO	C. CASTIGLIA	P. POLINELLI	08/03/2024

Fase di progetto: Definitivo	Pagina: 2/11	Formato Elaborato: A0	Scala: 1 : 2000

Tracciato - T10
Sez. 1
Progr.: 0+023.04
Scala : 1:200
Q.Rif. : 640.00

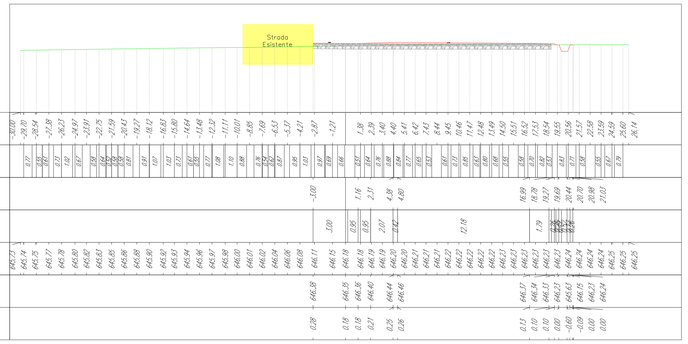

Tracciato - T10
Sez. 2
Progr.: 0+050.00
Scala : 1:200
Q.Rif. : 640.00

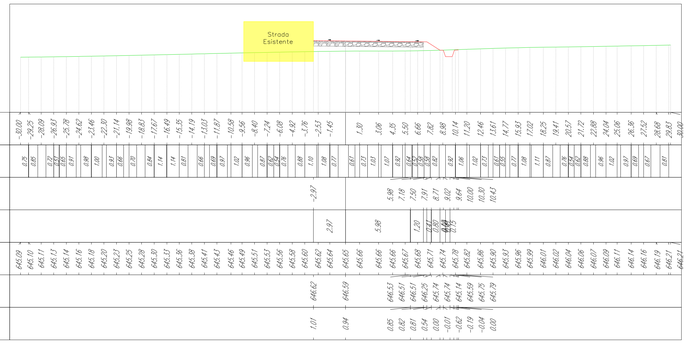

Tracciato - T10
Sez. 3
Progr.: 0+100.00
Scala : 1:200
Q.Rif. : 640.00

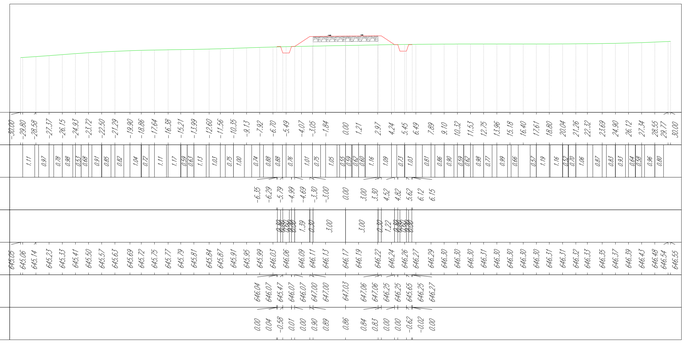

Tracciato - T10
Sez. 4
Progr.: 0+150.00
Scala : 1:200
Q.Rif. : 640.00

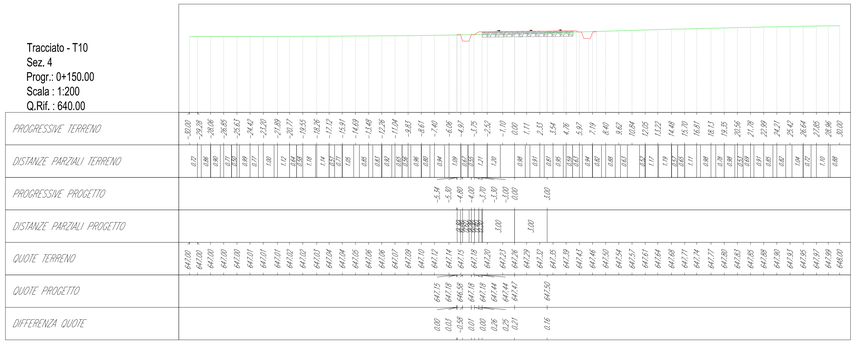

Tracciato - T10
Sez. 5
Progr.: 0+200.00
Scala : 1:200
Q.Rif. : 640.00

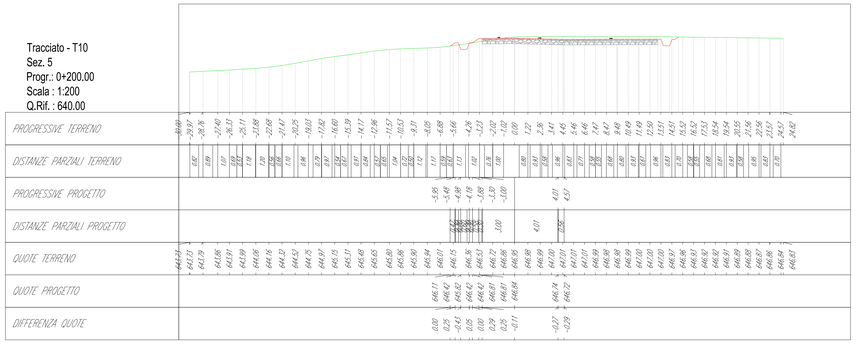

Tracciato - T10
Sez. 6
Progr.: 0+253.33
Scala : 1:200
Q.Rif. : 630.00

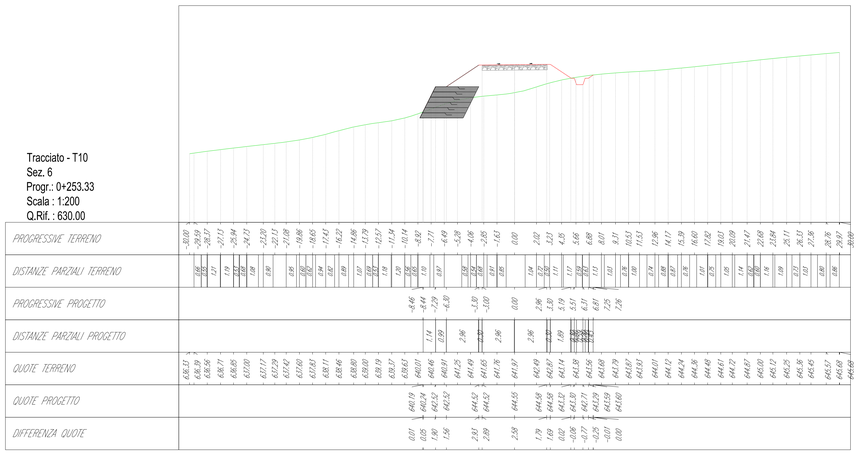

Progetto per la costruzione e l'esercizio di un Impianto eolico denominato "Energia Molise"

Oggetto:
MOL1.52-T10: Planimetrie, profili e sezioni trasversali della viabilità di impianto e della piazzola di montaggio

Proponente:

Fred. Olsen Renewables

Fred.Olsen Renewables Italy s.r.l.

Via Castro Pretorio n.122
Roma (RM)

Progettista:

Stantec

Stantec S.p.A.

Centro Direzionale Milano 2 Palazzo Canova -20090
Segrate (MI)

Revisione	Descrizione	Redatto	Controllato	Approvato	Data
00	PRIMA EMISSIONE	A. ACETO	C. CASTIGLIA	P. POLINELLI	08/03/2024

Fase di progetto: Definitivo	Pagina: 3/11	Formato Elaborato: A0	Scala: 1 : 200

Tracciato - T10
Sez. 7
Progr.: 0+290.93
Scala : 1:200
Q.Rif. : 630.00

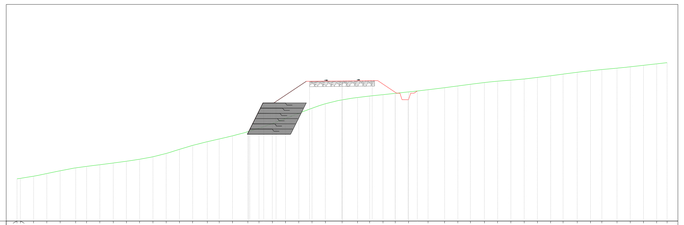

| | | |

Tracciato - T10
Sez. 11
Progr.: 0+500.00
Scala : 1:200
Q.Rif. : 620.00

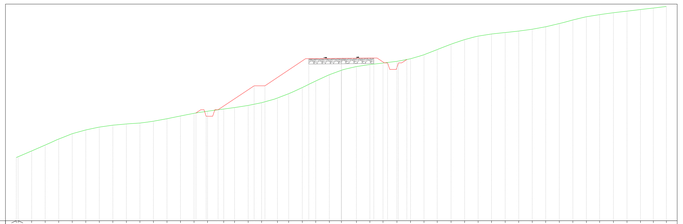

| | | |

Tracciato - T10
Sez. 15
Progr.: 0+700.00
Scala : 1:200
Q.Rif. : 620.00

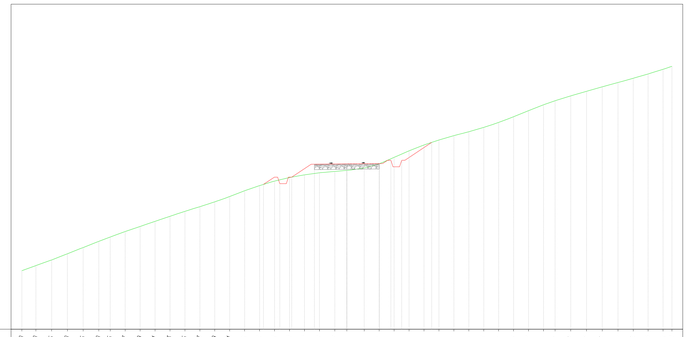

| | | |

Tracciato - T10
Sez. 19
Progr.: 0+900.00
Scala : 1:200
Q.Rif. : 610.00

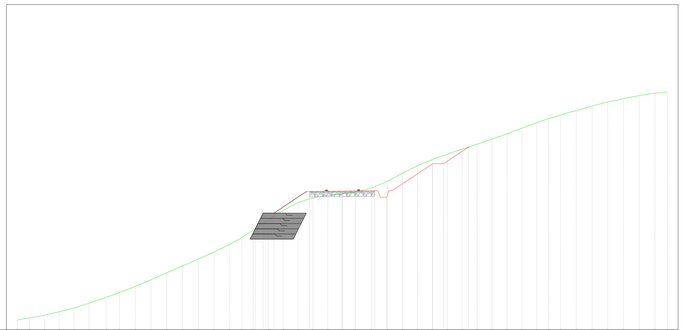

PROGRESSIVE TERRENO	-30.00 -28.88 -27.50 -26.13 -24.75 -23.37 -21.79 -20.25 -18.10 -13.64 -16.19 -14.74 -13.28 -11.82 -10.28 -9.07 -8.27 -6.94 -5.46 -4.08 -2.78 -1.53 1.25 2.71 4.16 5.58 6.94 8.32 9.70 11.08 12.45 13.83 15.21 16.59 17.96 19.34 20.71 22.09 23.46 24.83 26.96 27.42 28.87 30.00
DISTANZE PARZIALI TERRENO	0.72 1.06 1.14 1.22 1.29 1.37 1.11 1.11 1.18 1.09 1.11 1.13 0.81 0.81 0.86 0.79 0.77 0.75 0.75 0.82 0.86 0.82 0.69 0.75 1.12 1.06 1.46 1.45 1.33 1.25 1.16 1.10 1.02 0.95 0.95 0.92 0.92 0.92 0.92 0.92 0.87 0.87 0.88 0.88 0.87 1.03 1.11 1.19 1.28 1.31
PROGRESSIVE PROGETTO	-8.01 -7.30 -6.30 -3.30 -3.00 3.00 3.30 4.10 4.60 8.35 9.35 11.47
DISTANZE PARZIALI PROGETTO	0.72 1.00 1.00 3.00 3.00 3.00 0.80 0.80 0.80

Tracciato - T10
Sez. 23
Progr.: 1+100.00
Scala : 1:200
Q.Rif. : 600.00



| | | |

Tracciato - T10
Sez. 27
Progr.: 1+300.00
Scala : 1:200
Q.Rif. : 600.00

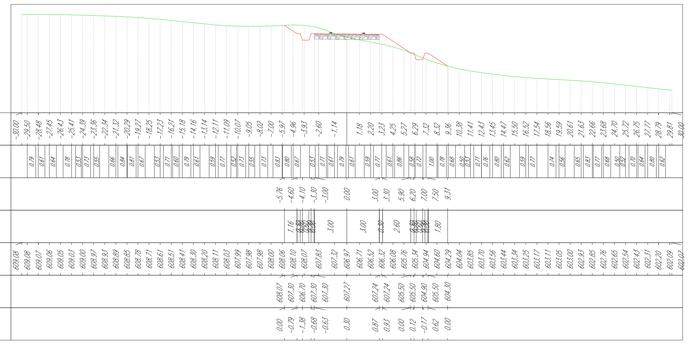

Tracciato - T10
Sez. 30
Progr.: 1+450.00
Scala : 1:200
Q.Rif. : 590.00

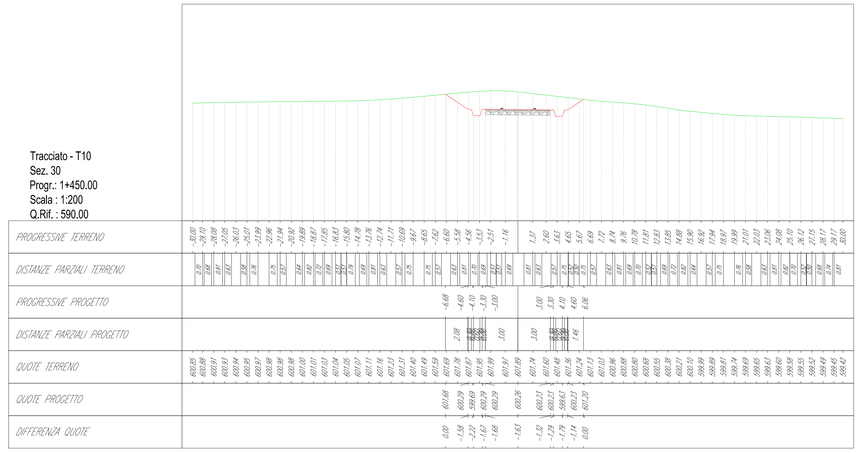

Tracciato - T10
Sez. 28
Progr.: 1+350.00
Scala : 1:200
Q.Rif. : 590.00

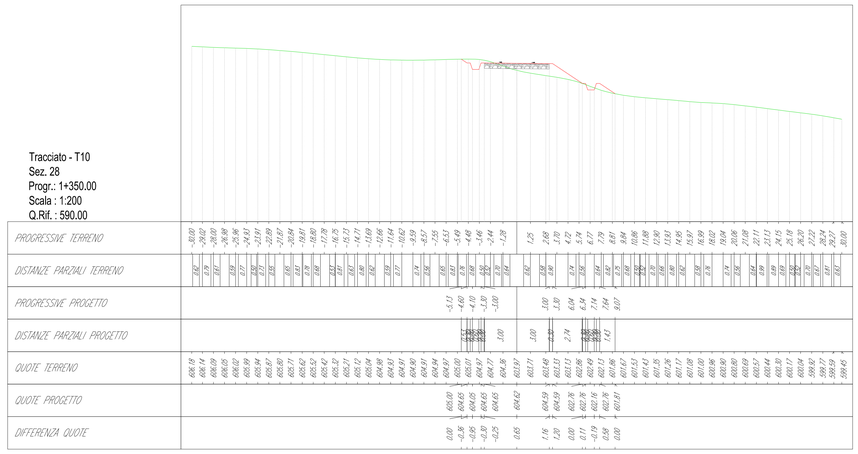

Tracciato - T10
Sez. 31
Progr.: 1+500.00
Scala : 1:200
Q.Rif. : 590.00

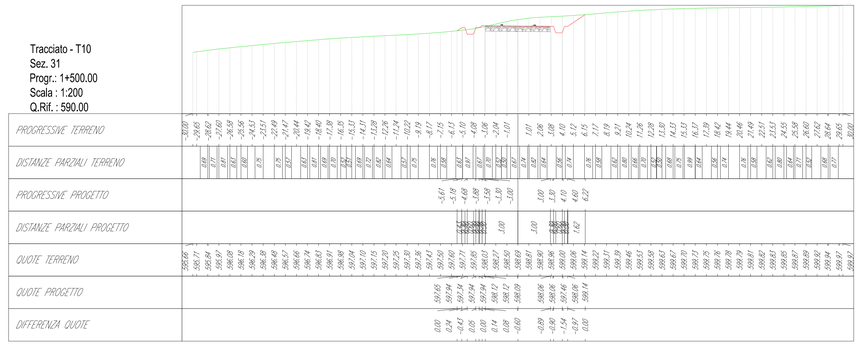

Tracciato - T10
Sez. 29
Progr.: 1+400.00
Scala : 1:200
Q.Rif. : 590.00

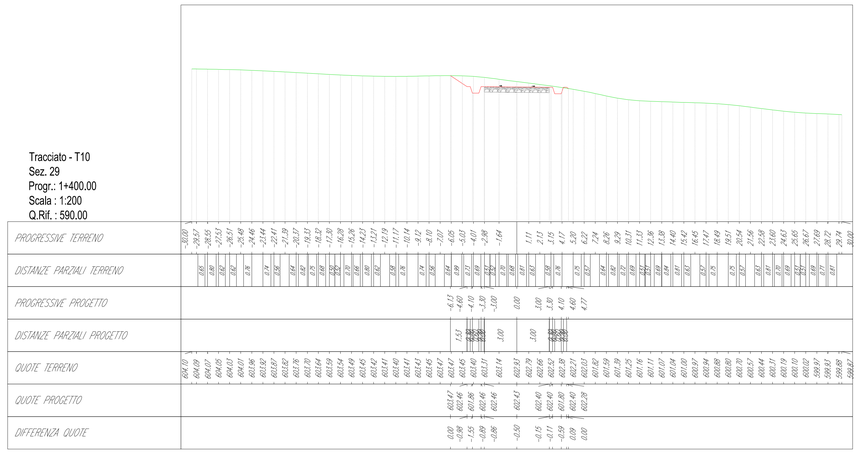

Tracciato - T10
Sez. 32
Progr.: 1+550.00
Scala : 1:200
Q.Rif. : 590.00

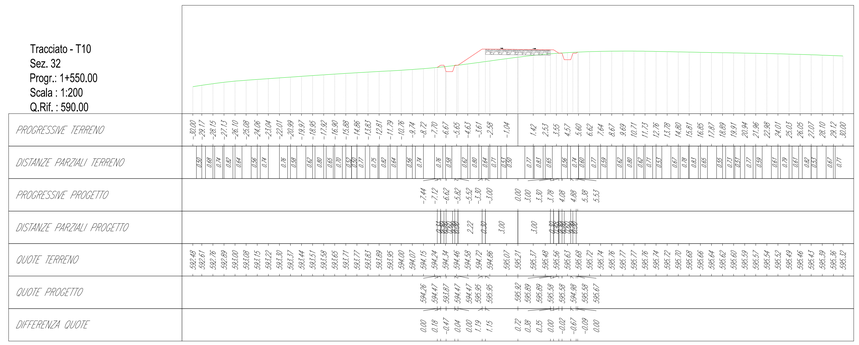

Progetto per la costruzione e l'esercizio di un Impianto eolico denominato "Energia Molise"

Oggetto:
MOL1.52-T10: Planimetrie, profili e sezioni trasversali della viabilità di impianto e della piazzola di montaggio

Proponente:

Fred. Olsen Renewables

Fred.Olsen Renewables Italy s.r.l.

Via Castro Pretorio n.122
Roma (RM)

Progettista:

Stantec

Stantec S.p.A.

Centro Direzionale Milano 2 Palazzo Canova -20090
Segrate (MI)

Revisione	Descrizione	Redatto	Controllato	Approvato	Data
00	PRIMA EMISSIONE	A. ACETO	C. CASTIGLIA	P. POLINELLI	08/03/2024

Fase di progetto: Definitivo	Pagina: 9/11	Formato Elaborato: A0	Scala: 1 : 200

Tracciato - T10
Sez. 33
Progr.: 1+600.00
Scala : 1:200
Q.Rif. : 590.00

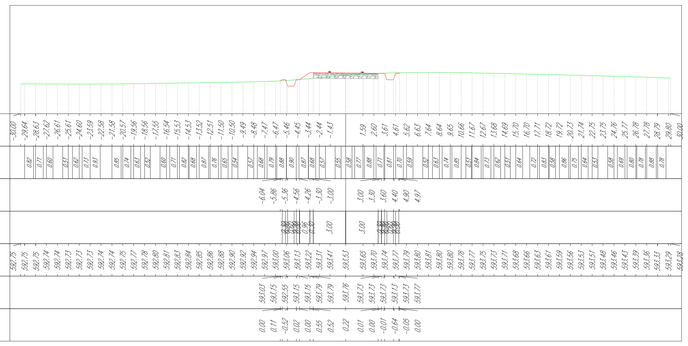

Tracciato - T10
Sez. 34
Progr.: 1+650.00
Scala : 1:200
Q.Rif. : 590.00

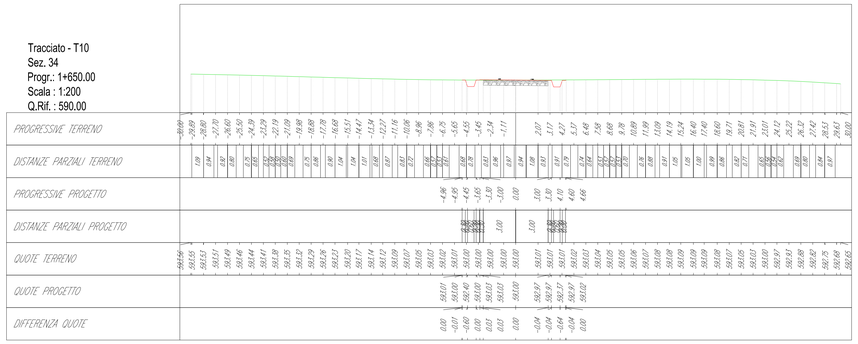

Tracciato - T10
Sez. 35
Progr.: 1+700.00
Scala : 1:200
Q.Rif. : 590.00

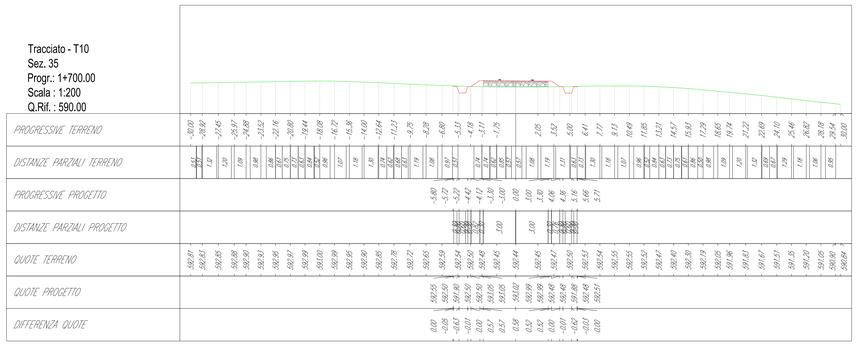

Tracciato - T10
Sez. 36
Progr.: 1+750.00
Scala : 1:200
Q.Rif. : 580.00

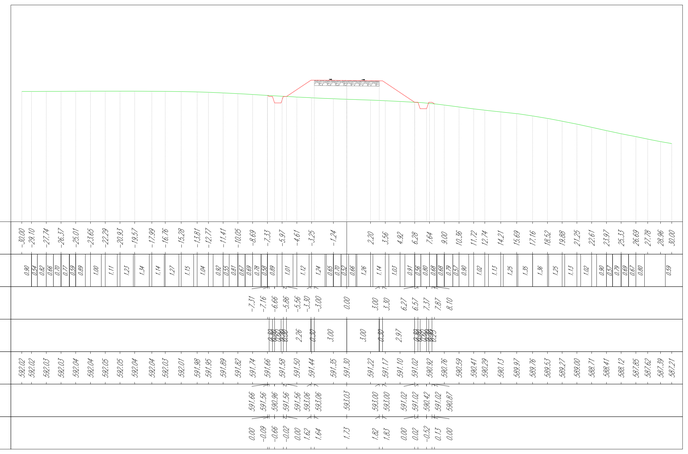

Tracciato - T10
Sez. 37
Progr.: 1+800.00
Scala : 1:200
Q.Rif. : 580.00

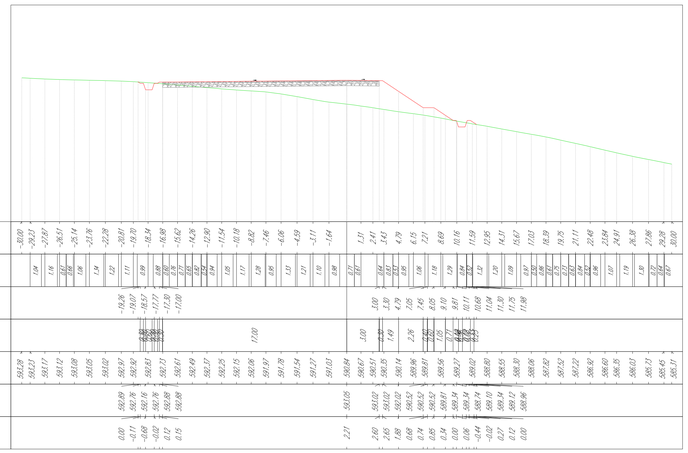

Tracciato - T10
Sez. 38
Progr.: 1+850.00
Scala : 1:200
Q.Rif. : 580.00

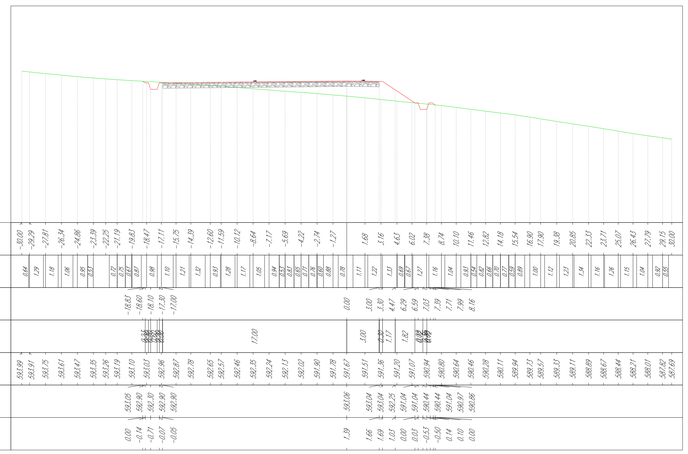

Progetto per la costruzione e l'esercizio di un Impianto eolico denominato "Energia Molise"

Oggetto:
MOL1.52-T10: Planimetrie, profili e sezioni trasversali della viabilità di impianto e della piazzola di montaggio

Proponente:

Fred. Olsen Renewables

Fred.Olsen Renewables Italy s.r.l.

Via Castro Pretorio n.122
Roma (RM)

Progettista:

Stantec

Stantec S.p.A.

Centro Direzionale Milano 2 Palazzo Canova -20090
Segrate (MI)

Revisione	Descrizione	Redatto	Controllato	Approvato	Data
00	PRIMA EMISSIONE	A. ACETO	C. CASTIGLIA	P. POLINELLI	08/03/2024

Fase di progetto: Definitivo	Pagina: 10/11	Formato Elaborato: A0	Scala: 1 : 200

Tracciato - T10
Sez. 39
Progr.: 1+900.00
Scala : 1:200
Q.Rif. : 590.00

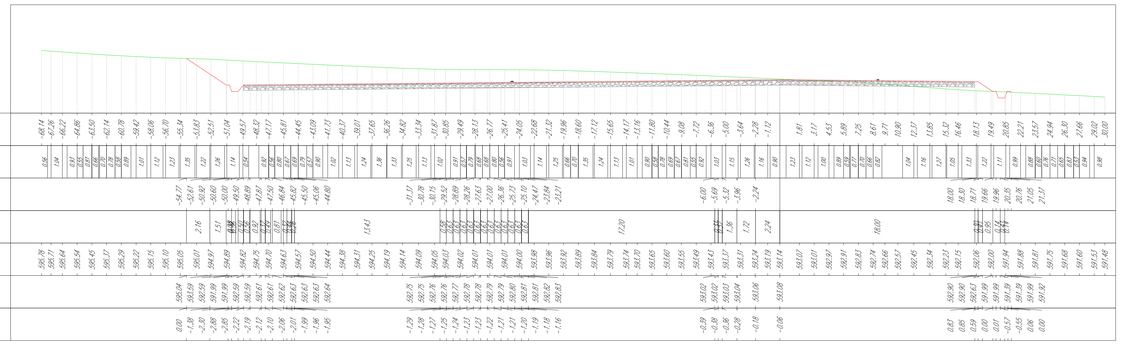

Tracciato - T10
Sez. 40
Progr.: 1+934.82
Scala : 1:200
Q.Rif. : 590.00

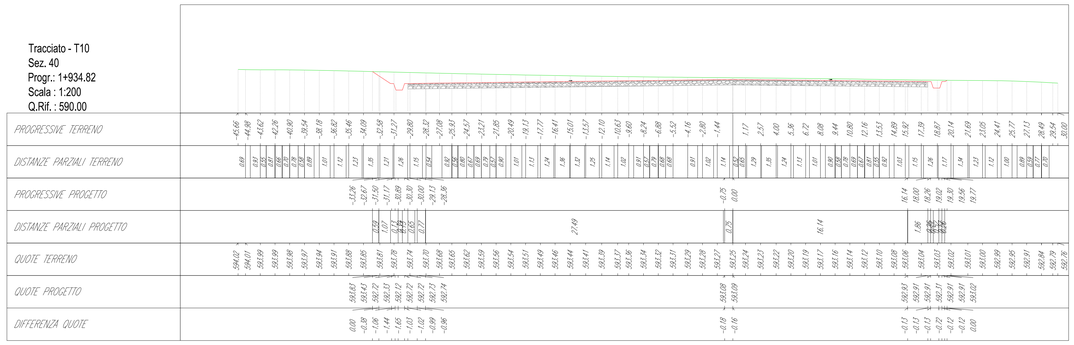

Tracciato - T10
Sez. 41
Progr.: 1+944.04
Scala : 1:200
Q.Rif. : 590.00

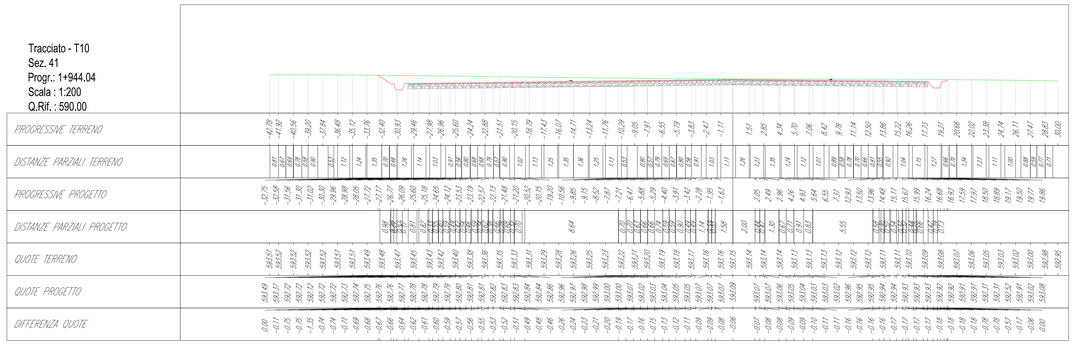

Progetto per la costruzione e l'esercizio di un Impianto eolico denominato "Energia Molise"

Oggetto:
MOL1.52-T10: Planimetrie, profili e sezioni trasversali della viabilità di impianto e della piazzola di montaggio

Proponente:

Fred. Olsen Renewables

Fred.Olsen Renewables Italy s.r.l.

Via Castro Pretorio n.122
Roma (RM)

Progettista:

Stantec

Stantec S.p.A.

Centro Direzionale Milano 2 Palazzo Canova -20090
Segrate (MI)

Revisione	Descrizione	Redatto	Controllato	Approvato	Data
00	PRIMA EMISSIONE	A. ACETO	C. CASTIGLIA	P. POLINELLI	08/03/2024

Fase di progetto: Definitivo	Pagina: 9/11	Formato Elaborato: A0	Scala: 1 : 200