

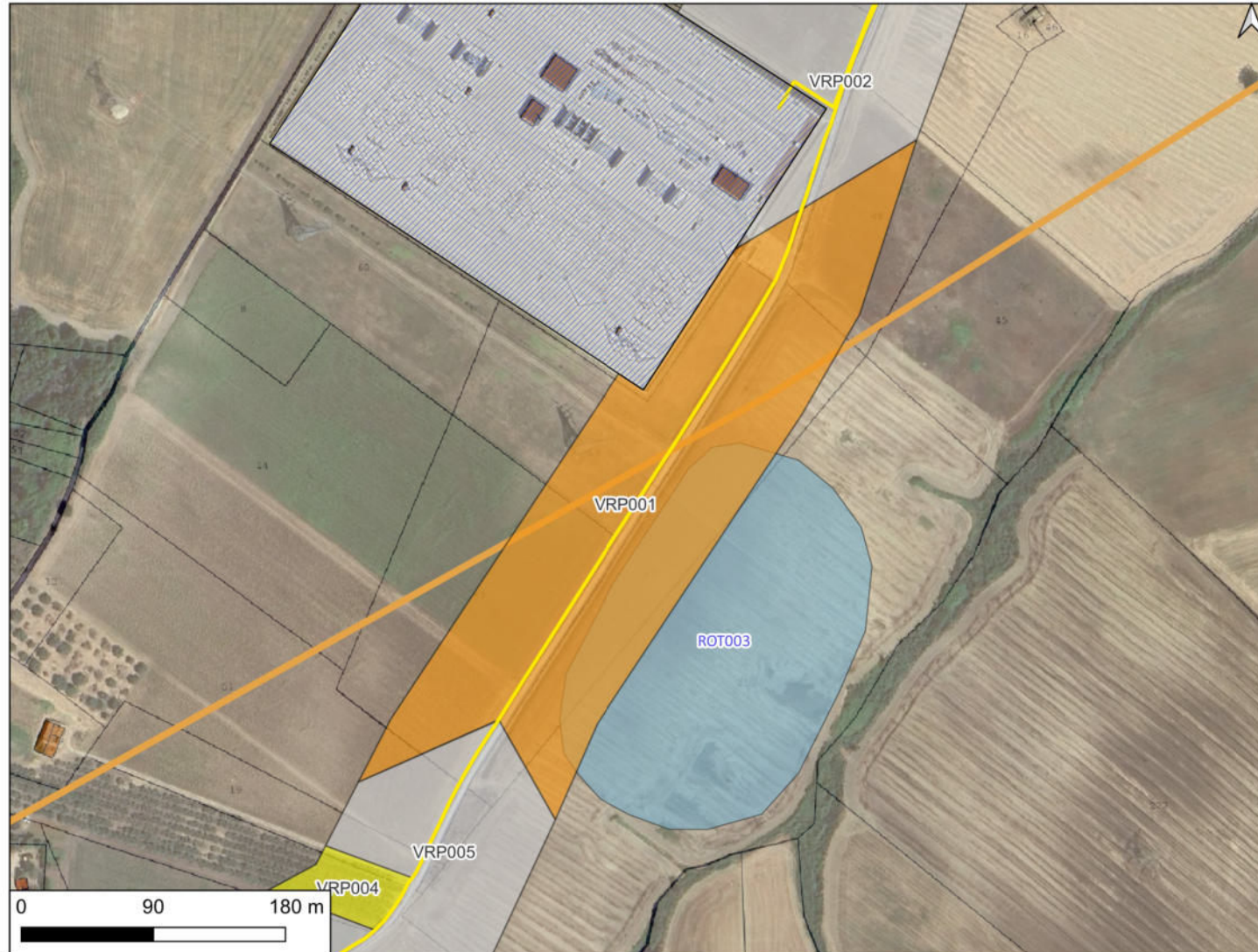
CARTA DEL POTENZIALE - SABAP-MOL_2024_00037-AKS_0000004 - area VRP001

potenziale medio - affidabilità ottima

Quest'area in località Piano della Fontana è attraversata da un tracciato viario antico secondario segnalato da Alvisi (1970), orientato in senso NE-SW/ESE-WNW dalla via Litoranea, nel tratto a S dell'attuale Serracapriola, si dirige verso l'attuale Montorio dei Frentani. Immediatamente a SE del tratto di cavidotto esterno che si estende lungo la strada interpodereale Piano della Cannuccia, a S della stazione elettrica di Rotello, nel corso delle indagini preliminari sul campo propedeutiche alla redazione della presente valutazione, è stata individuata un'area di frammenti, denominata Unità Topografica 1 (UT 1): ha forma circolare, dimensioni di m 265x170 circa con orientamento NE-SW. È caratterizzata dalla presenza in superficie di numerosi elementi lapidei di piccole e medie dimensioni e dalla significativa presenza di frammenti di laterizi, tra cui tegole con aletta, e pochi frammenti di ceramica comune acroma (tra i quali anche grandi contenitori) e ceramica comune da fuoco che non consentono di avanzare ipotesi circa l'arco cronologico di riferimento, da attribuire genericamente all'età romana. Quest'area è stata valutata con un grado di potenziale medio, poiché si tratta di "Aree in cui la frequentazione in età antica è da ritenersi probabile, anche sulla base dello stato di conoscenze nelle aree limitrofe o in presenza di dubbi sulla esatta collocazione dei resti." - Allegato 1, Circolare 53-2022 del 22 dicembre 2022, Ministero della Cultura, Direzione Generale Archeologia, Belle Arti e Paesaggio, Servizio II - Scavi e tutela del patrimonio archeologico.

LEGENDA

Aerogeneratore	•
BESS	—
Cavidotto MT	—
Cavo AT	—
Piazzole_Area di montaggio gru	—
Piazzole_Gru ausiliarie	—
Piazzole_Piazzole definitive	—
Recinzione BESS+SEU	- - -
SEU	—
SSE_Rotello	▨
Stallo di condivisione	- - -
Zona stoccaggio pale	—
Zona stoccaggio torri	—
VRP_multipolygon	
potenziale alto	■
potenziale medio	■
potenziale basso	■
potenziale nullo	■
potenziale non valutabile	■
MOSI_multipolygon	■
MOSI_multipoint	•
Vincoli_Vella	
Area Immobili e aree dichiarate di notevole interesse pubblico (Art. 136 D. Lgs 42/2004)	▨
Fascia di rispetto 500m (Art. 20 c. 8, lett. c-quater)	▭
Viabilità antica (Alvisi 1970)	
Tracciato identificato	—
Percorso ipotetico	—
tratturi	
Fascia di rispetto 500m (Art. 20 c. 8, lett. c-quater)	- - -
Tratturo	—



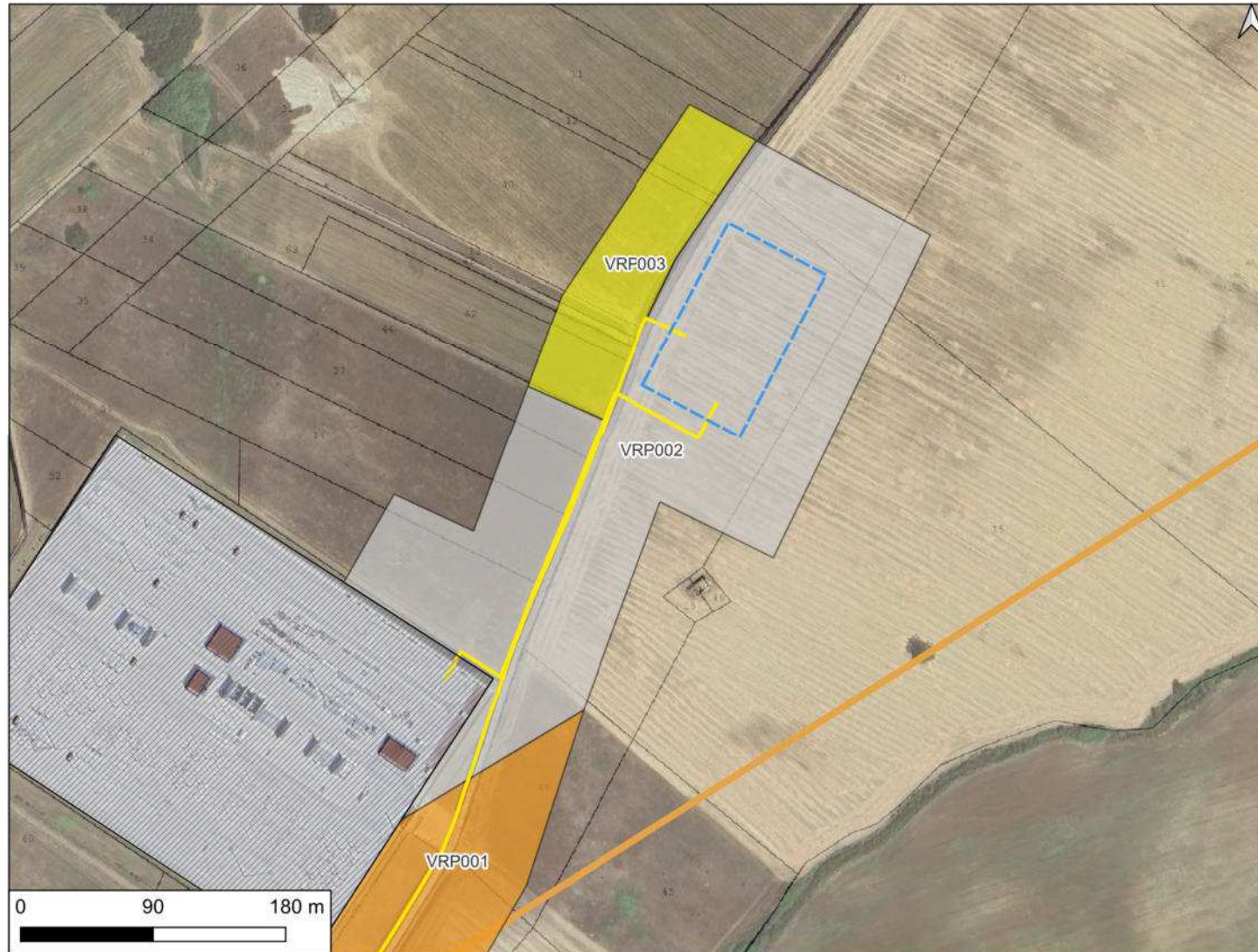
CARTA DEL POTENZIALE - SABAP-MOL_2024_00037-AKS_0000004 - area VRP002

potenziale non valutabile - affidabilità buona

Quest'area è stata valutata con un grado di potenziale non valutabile, poiché si tratta di "Aree non accessibili o aree connotate da nulla o scarsa visibilità al suolo." - Allegato 1, Circolare 53-2022 del 22 dicembre 2022, Ministero della Cultura, Direzione Generale Archeologia, Belle Arti e Paesaggio, Servizio II - Scavi e tutela del patrimonio archeologico.

LEGENDA

Aerogeneratore	•
BESS	—
Cavidotto MT	—
Cavo AT	—
Piazzole_Area di montaggio gru	—
Piazzole_Gru ausiliarie	—
Piazzole_Piazzole definitive	—
Recinzione BESS+SEU	- - -
SEU	—
SSE_Rotello	▨
Stallo di condivisione	- - -
Zona stoccaggio pale	—
Zona stoccaggio torri	—
VRP_multipolygon	
potenziale alto	■
potenziale medio	■
potenziale basso	■
potenziale nullo	■
potenziale non valutabile	■
MOSI_multipolygon	■
MOSI_multipoint	•
Vincoli_Vella	
Area Immobili e aree dichiarate di notevole interesse pubblico (Art. 136 D. Lgs 42/2004)	▨
Fascia di rispetto 500m (Art. 20 c. 8, lett. c-quater)	▭
Viabilità antica (Alvisi 1970)	
Tracciato identificato	—
Percorso ipotetico	—
tratturi	
Fascia di rispetto 500m (Art. 20 c. 8, lett. c-quater)	- - -
Tratturo	—



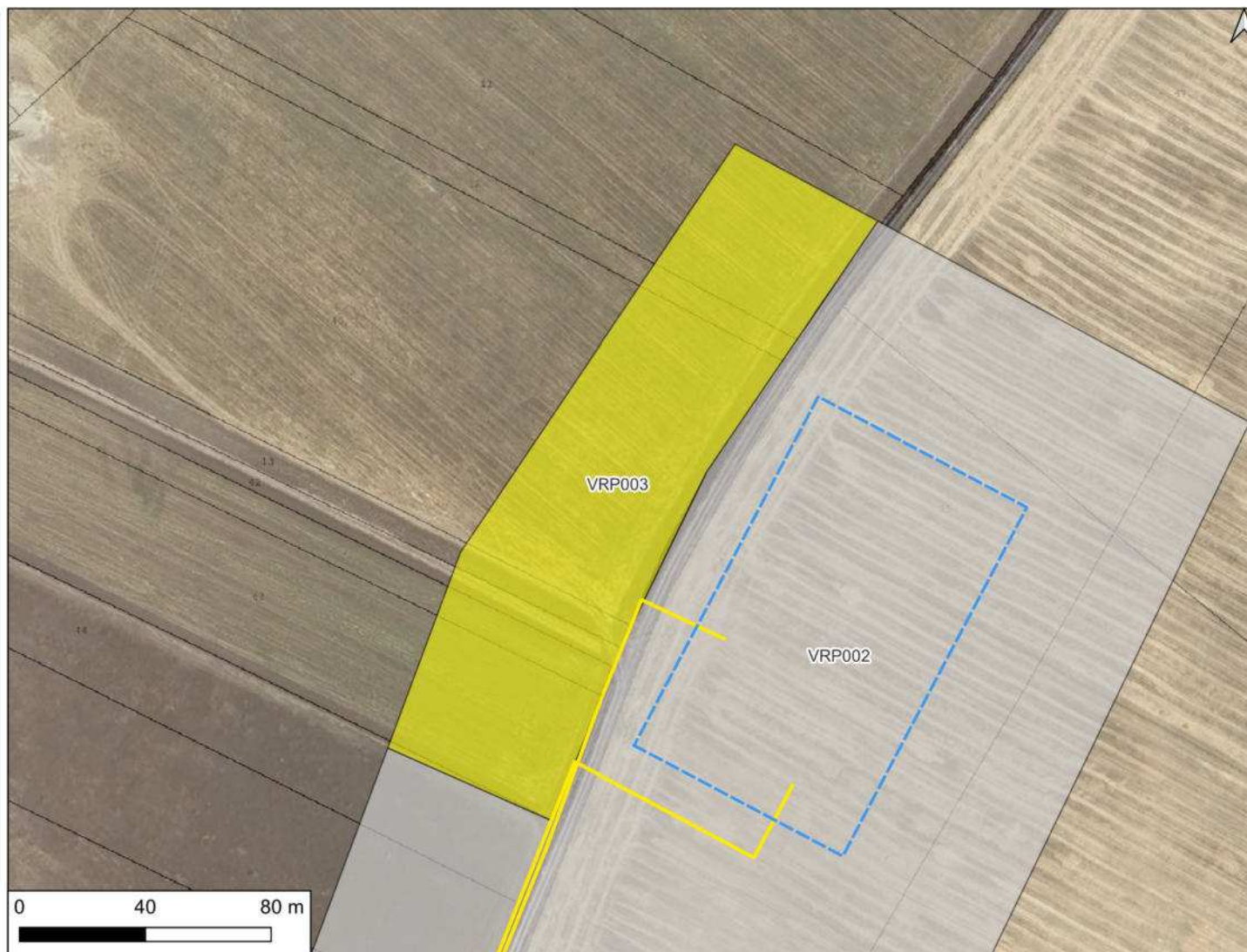
CARTA DEL POTENZIALE - SABAP-MOL_2024_00037-AKS_0000004 - area VRP003

potenziale basso - affidabilità ottima

Quest'area è stata valutata con un grado di potenziale basso, poichè si tratta di "Aree con buona visibilità al suolo, connotate dall'assenza di tracce archeologiche o dalla presenza di scarsi elementi materiali, prevalentemente non in situ." - Allegato 1, Circolare 53-2022 del 22 dicembre 2022, Ministero della Cultura, Direzione Generale Archeologia, Belle Arti e Paesaggio, Servizio II - Scavi e tutela del patrimonio archeologico.

LEGENDA

Aerogeneratore	•
BESS	—
Cavidotto MT	—
Cavo AT	—
Piazzole_Area di montaggio gru	—
Piazzole_Gru ausiliarie	—
Piazzole_Piazzole definitive	—
Recinzione BESS+SEU	- - -
SEU	—
SSE_Rotello	▨
Stallo di condivisione	- - -
Zona stoccaggio pale	—
Zona stoccaggio torri	—
VRP_multipolygon	
potenziale alto	■
potenziale medio	■
potenziale basso	■
potenziale nullo	■
potenziale non valutabile	■
MOSI_multipolygon	■
MOSI_multipoint	•
Vincoli_Vella	
Area Immobili e aree dichiarate di notevole interesse pubblico (Art. 136 D. Lgs 42/2004)	▨
Fascia di rispetto 500m (Art. 20 c. 8, lett. c-quater)	▭
Viabilità antica (Alvisi 1970)	
Tracciato identificato	—
Percorso ipotetico	—
tratturi	
Fascia di rispetto 500m (Art. 20 c. 8, lett. c-quater)	- - -
Tratturo	—



CARTA DEL POTENZIALE - SABAP-MOL_2024_00037-AKS_0000004 - area VRP004

potenziale basso - affidabilità ottima

Quest'area è stata valutata con un grado di potenziale basso, poichè si tratta di "Aree con buona visibilità al suolo, connotate dall'assenza di tracce archeologiche o dalla presenza di scarsi elementi materiali, prevalentemente non in situ." - Allegato 1, Circolare 53-2022 del 22 dicembre 2022, Ministero della Cultura, Direzione Generale Archeologia, Belle Arti e Paesaggio, Servizio II - Scavi e tutela del patrimonio archeologico.

LEGENDA

Aerogeneratore	•
BESS	—
Cavidotto MT	—
Cavo AT	—
Piazzole_Area di montaggio gru	—
Piazzole_Gru ausiliarie	—
Piazzole_Piazzole definitive	—
Recinzione BESS+SEU	- - -
SEU	—
SSE_Rotello	▨
Stallo di condivisione	- - -
Zona stoccaggio pale	—
Zona stoccaggio torri	—
VRP_multipolygon	
potenziale alto	■
potenziale medio	■
potenziale basso	■
potenziale nullo	■
potenziale non valutabile	■
MOSI_multipolygon	■
MOSI_multipoint	•
Vincoli_Vella	
Area Immobili e aree dichiarate di notevole interesse pubblico (Art. 136 D. Lgs 42/2004)	▨
Fascia di rispetto 500m (Art. 20 c. 8, lett. c-quater)	▭
Viabilità antica (Alvisi 1970)	
Tracciato identificato	—
Percorso ipotetico	—
tratturi	
Fascia di rispetto 500m (Art. 20 c. 8, lett. c-quater)	- - -
Tratturo	—



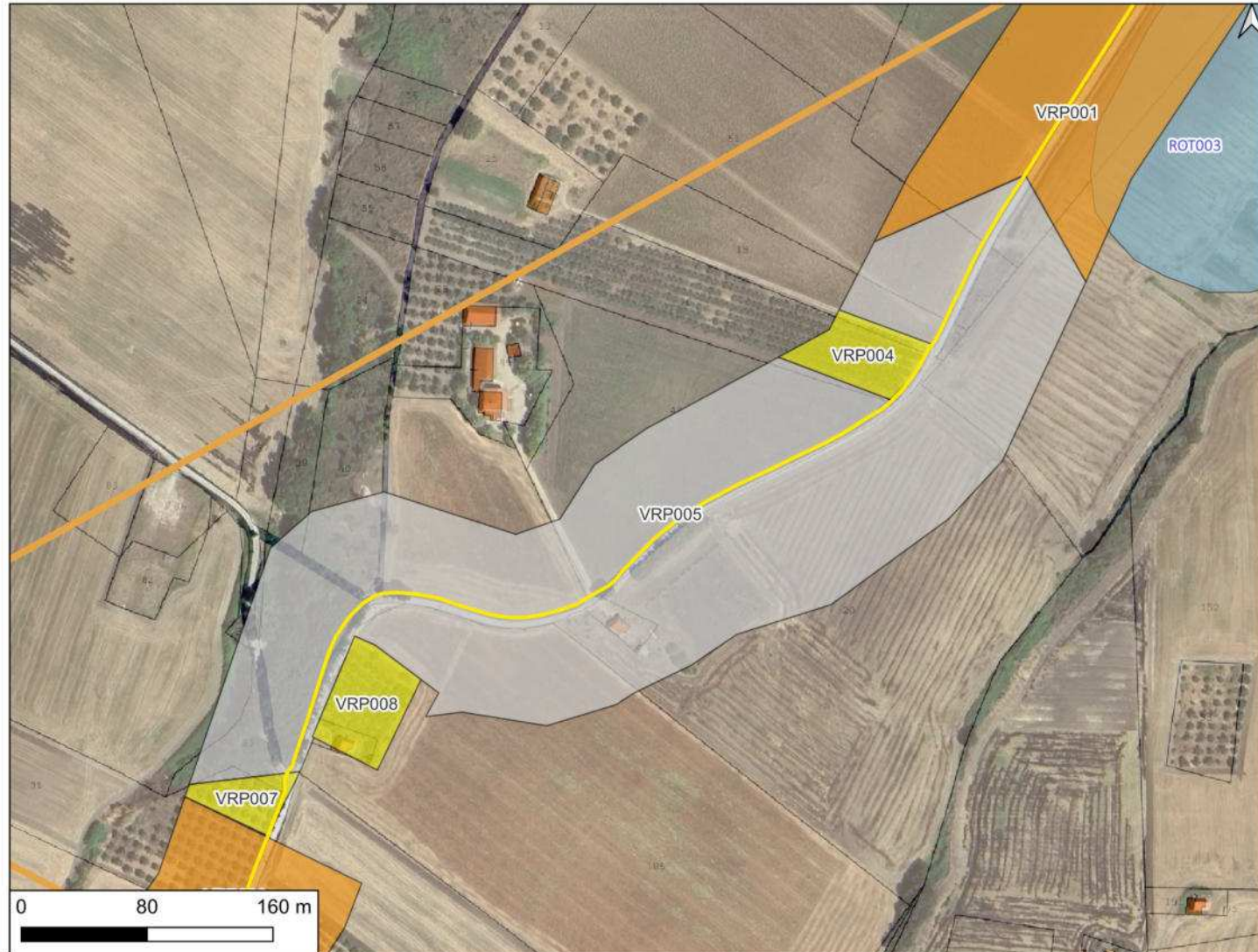
CARTA DEL POTENZIALE - SABAP-MOL_2024_00037-AKS_0000004 - area VRP005

potenziale non valutabile - affidabilità buona

Quest'area è stata valutata con un grado di potenziale non valutabile, poiché si tratta di "Aree non accessibili o aree connotate da nulla o scarsa visibilità al suolo." - Allegato 1, Circolare 53-2022 del 22 dicembre 2022, Ministero della Cultura, Direzione Generale Archeologia, Belle Arti e Paesaggio, Servizio II - Scavi e tutela del patrimonio archeologico.

LEGENDA

Aerogeneratore	•
BESS	—
Cavidotto MT	—
Cavo AT	—
Piazzole_Area di montaggio gru	—
Piazzole_Gru ausiliarie	—
Piazzole_Piazzole definitive	—
Recinzione BESS+SEU	- - -
SEU	—
SSE_Rotello	▨
Stallo di condivisione	- - -
Zona stoccaggio pale	—
Zona stoccaggio torri	—
VRP_multipolygon	
potenziale alto	■
potenziale medio	■
potenziale basso	■
potenziale nullo	■
potenziale non valutabile	■
MOSI_multipolygon	■
MOSI_multipoint	•
Vincoli_Vella	
Area Immobili e aree dichiarate di notevole interesse pubblico (Art. 136 D. Lgs 42/2004)	▨
Fascia di rispetto 500m (Art. 20 c. 8, lett. c-quater)	▭
Viabilità antica (Alvisi 1970)	
Tracciato identificato	—
Percorso ipotetico	—
tratturi	
Fascia di rispetto 500m (Art. 20 c. 8, lett. c-quater)	- - -
Tratturo	—



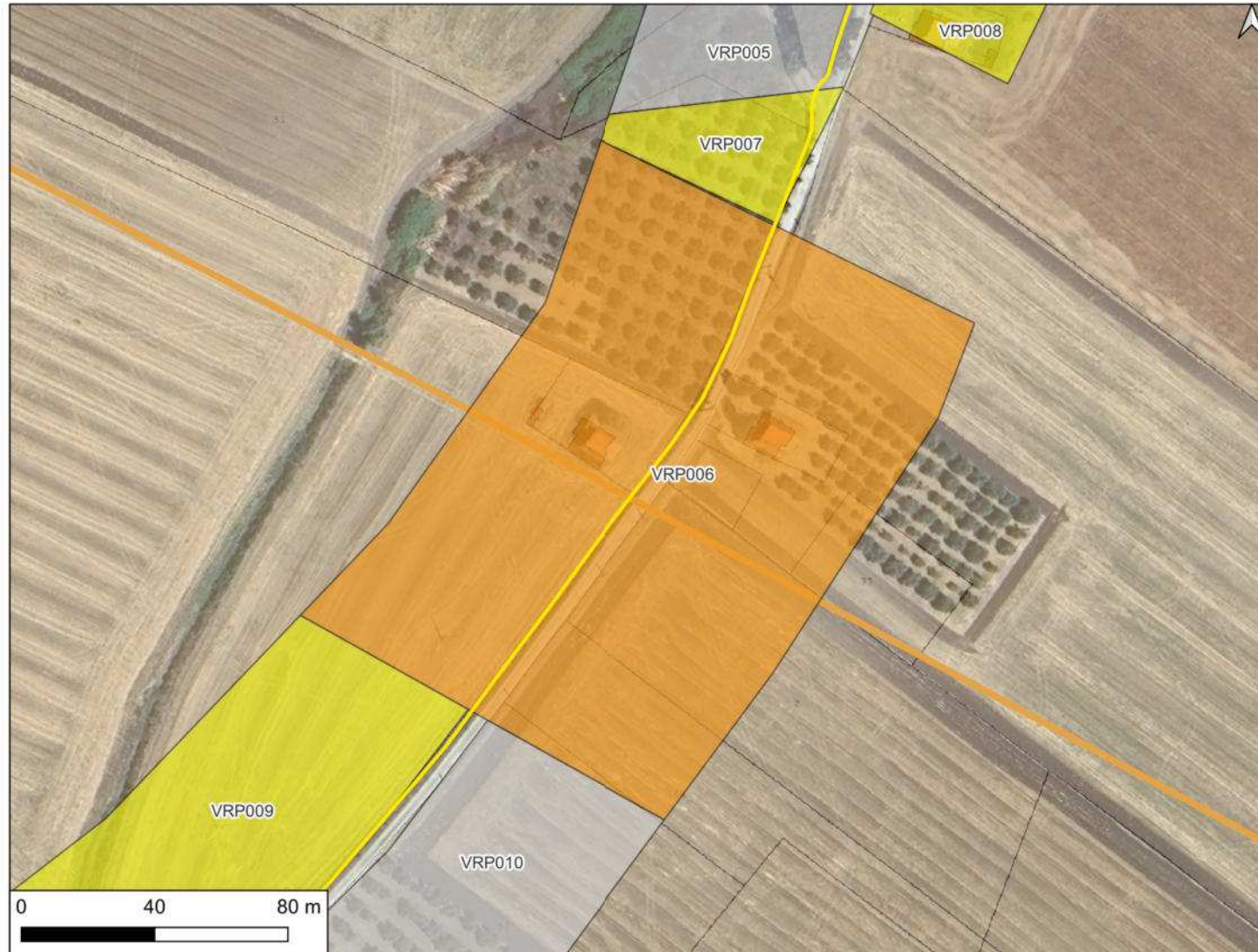
CARTA DEL POTENZIALE - SABAP-MOL_2024_00037-AKS_0000004 - area VRP006

potenziale medio - affidabilità ottima

Quest'area nei pressi di Masseria Vaccaro è attraversata dal cavidotto esterno che segue il tracciato della strada interpodere Piano della Cannuccia e da un tracciato viario antico secondario segnalato da Alvisi (1970), orientato in senso NW-SE, proveniva da Teanum Apulum e le sue tracce si perdono proprio in quest'area, che è stata valutata con un grado di potenziale medio, poichè si tratta di "Aree in cui la frequentazione in età antica è da ritenersi probabile, anche sulla base dello stato di conoscenze nelle aree limitrofe o in presenza di dubbi sulla esatta collocazione dei resti." - Allegato 1, Circolare 53-2022 del 22 dicembre 2022, Ministero della Cultura, Direzione Generale Archeologia, Belle Arti e Paesaggio, Servizio II - Scavi e tutela del patrimonio archeologico.

LEGENDA

Aerogeneratore	•
BESS	—
Cavidotto MT	—
Cavo AT	—
Piazzole_Area di montaggio gru	—
Piazzole_Gru ausiliarie	—
Piazzole_Piazzole definitive	—
Recinzione BESS+SEU	- - -
SEU	—
SSE_Rotello	▨
Stallo di condivisione	- - -
Zona stoccaggio pale	—
Zona stoccaggio torri	—
VRP_multipolygon	
potenziale alto	■
potenziale medio	■
potenziale basso	■
potenziale nullo	■
potenziale non valutabile	■
MOSI_multipolygon	■
MOSI_multipoint	•
Vincoli_Vella	
Area Immobili e aree dichiarate di notevole interesse pubblico (Art. 136 D. Lgs 42/2004)	▨
Fascia di rispetto 500m (Art. 20 c. 8, lett. c-quater)	▭
Viabilità antica (Alvisi 1970)	
Tracciato identificato	—
Percorso ipotetico	—
tratturi	
Fascia di rispetto 500m (Art. 20 c. 8, lett. c-quater)	- - -
Tratturo	—



CARTA DEL POTENZIALE - SABAP-MOL_2024_00037-AKS_0000004 - area VRP007

potenziale basso - affidabilità ottima

Quest'area è stata valutata con un grado di potenziale basso, poichè si tratta di "Aree con buona visibilità al suolo, connotate dall'assenza di tracce archeologiche o dalla presenza di scarsi elementi materiali, prevalentemente non in situ." - Allegato 1, Circolare 53-2022 del 22 dicembre 2022, Ministero della Cultura, Direzione Generale Archeologia, Belle Arti e Paesaggio, Servizio II - Scavi e tutela del patrimonio archeologico.

LEGENDA

Aerogeneratore	•
BESS	—
Cavidotto MT	—
Cavo AT	—
Piazzole_Area di montaggio gru	—
Piazzole_Gru ausiliarie	—
Piazzole_Piazzole definitive	—
Recinzione BESS+SEU	- - -
SEU	—
SSE_Rotello	▨
Stallo di condivisione	- - -
Zona stoccaggio pale	—
Zona stoccaggio torri	—
VRP_multipolygon	
potenziale alto	■
potenziale medio	■
potenziale basso	■
potenziale nullo	■
potenziale non valutabile	■
MOSI_multipolygon	■
MOSI_multipoint	•
Vincoli_Vella	
Area Immobili e aree dichiarate di notevole interesse pubblico (Art. 136 D. Lgs 42/2004)	▨
Fascia di rispetto 500m (Art. 20 c. 8, lett. c-quater)	▭
Viabilità antica (Alvisi 1970)	
Tracciato identificato	—
Percorso ipotetico	—
tratturi	
Fascia di rispetto 500m (Art. 20 c. 8, lett. c-quater)	- - -
Tratturo	—



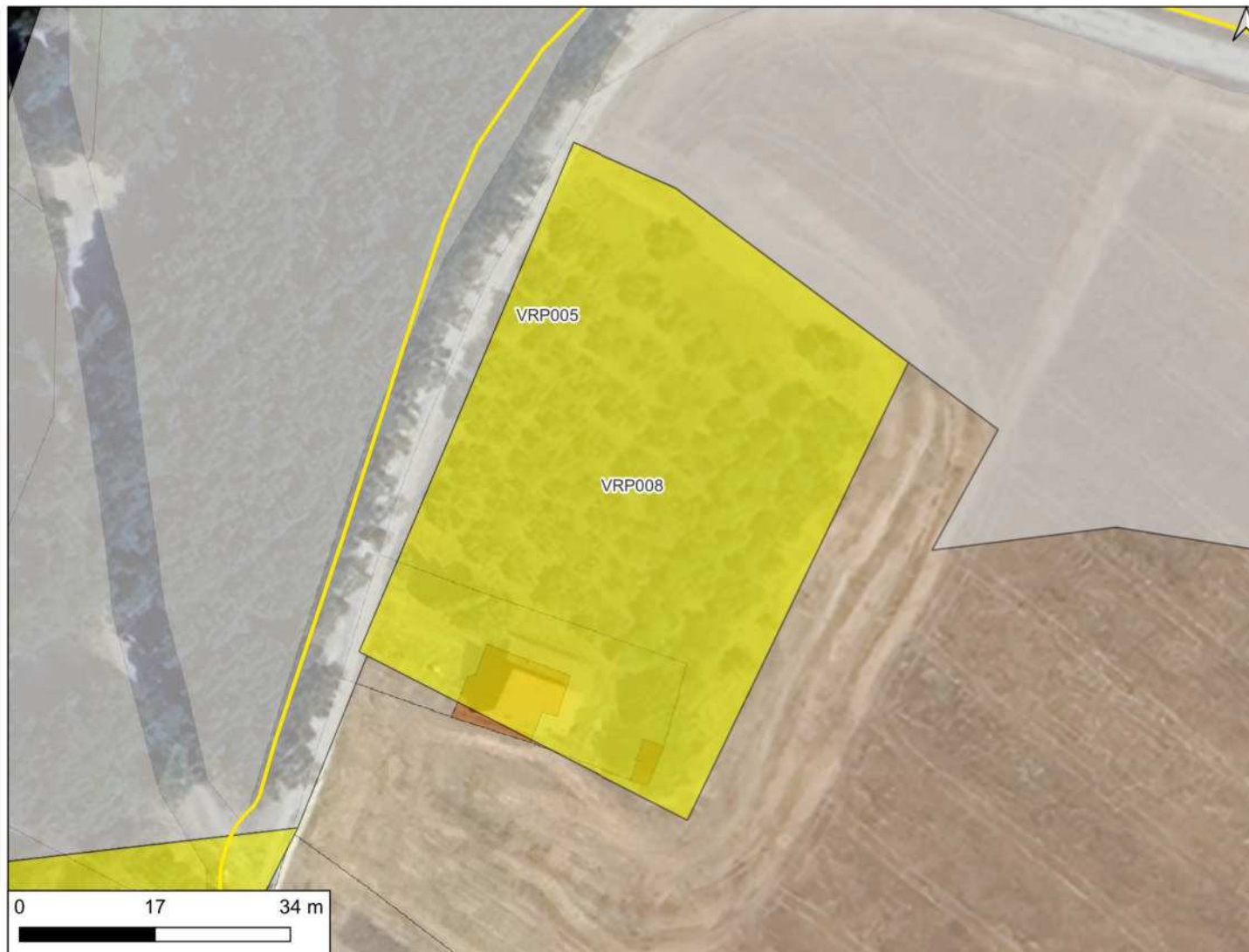
CARTA DEL POTENZIALE - SABAP-MOL_2024_00037-AKS_0000004 - area VRP008

potenziale basso - affidabilità ottima

Quest'area è stata valutata con un grado di potenziale basso, poichè si tratta di "Aree con buona visibilità al suolo, connotate dall'assenza di tracce archeologiche o dalla presenza di scarsi elementi materiali, prevalentemente non in situ." - Allegato 1, Circolare 53-2022 del 22 dicembre 2022, Ministero della Cultura, Direzione Generale Archeologia, Belle Arti e Paesaggio, Servizio II - Scavi e tutela del patrimonio archeologico.

LEGENDA

Aerogeneratore	•
BESS	—
Cavidotto MT	—
Cavo AT	—
Piazzole_Area di montaggio gru	—
Piazzole_Gru ausiliarie	—
Piazzole_Piazzole definitive	—
Recinzione BESS+SEU	- - -
SEU	—
SSE_Rotello	▨
Stallo di condivisione	- - -
Zona stoccaggio pale	—
Zona stoccaggio torri	—
VRP_multipolygon	
potenziale alto	■
potenziale medio	■
potenziale basso	■
potenziale nullo	■
potenziale non valutabile	■
MOSI_multipolygon	■
MOSI_multipoint	•
Vincoli_Vella	
Area Immobili e aree dichiarate di notevole interesse pubblico (Art. 136 D. Lgs 42/2004)	▨
Fascia di rispetto 500m (Art. 20 c. 8, lett. c-quater)	▭
Viabilità antica (Alvisi 1970)	
Tracciato identificato	—
Percorso ipotetico	—
tratturi	
Fascia di rispetto 500m (Art. 20 c. 8, lett. c-quater)	- - -
Tratturo	—



CARTA DEL POTENZIALE - SABAP-MOL_2024_00037-AKS_0000004 - area VRP009

potenziale basso - affidabilità ottima

Quest'area è stata valutata con un grado di potenziale basso, poichè si tratta di "Aree con buona visibilità al suolo, connotate dall'assenza di tracce archeologiche o dalla presenza di scarsi elementi materiali, prevalentemente non in situ." - Allegato 1, Circolare 53-2022 del 22 dicembre 2022, Ministero della Cultura, Direzione Generale Archeologia, Belle Arti e Paesaggio, Servizio II - Scavi e tutela del patrimonio archeologico.

LEGENDA

Aerogeneratore	•
BESS	—
Cavidotto MT	—
Cavo AT	—
Piazzole_Area di montaggio gru	—
Piazzole_Gru ausiliarie	—
Piazzole_Piazzole definitive	—
Recinzione BESS+SEU	- - -
SEU	—
SSE_Rotello	▨
Stallo di condivisione	- - -
Zona stoccaggio pale	—
Zona stoccaggio torri	—
VRP_multipolygon	
potenziale alto	■
potenziale medio	■
potenziale basso	■
potenziale nullo	■
potenziale non valutabile	■
MOSI_multipolygon	■
MOSI_multipoint	•
Vincoli_Vella	
Area Immobili e aree dichiarate di notevole interesse pubblico (Art. 136 D. Lgs 42/2004)	▨
Fascia di rispetto 500m (Art. 20 c. 8, lett. c-quater)	▭
Viabilità antica (Alvisi 1970)	
Tracciato identificato	—
Percorso ipotetico	—
tratturi	
Fascia di rispetto 500m (Art. 20 c. 8, lett. c-quater)	- - -
Tratturo	—



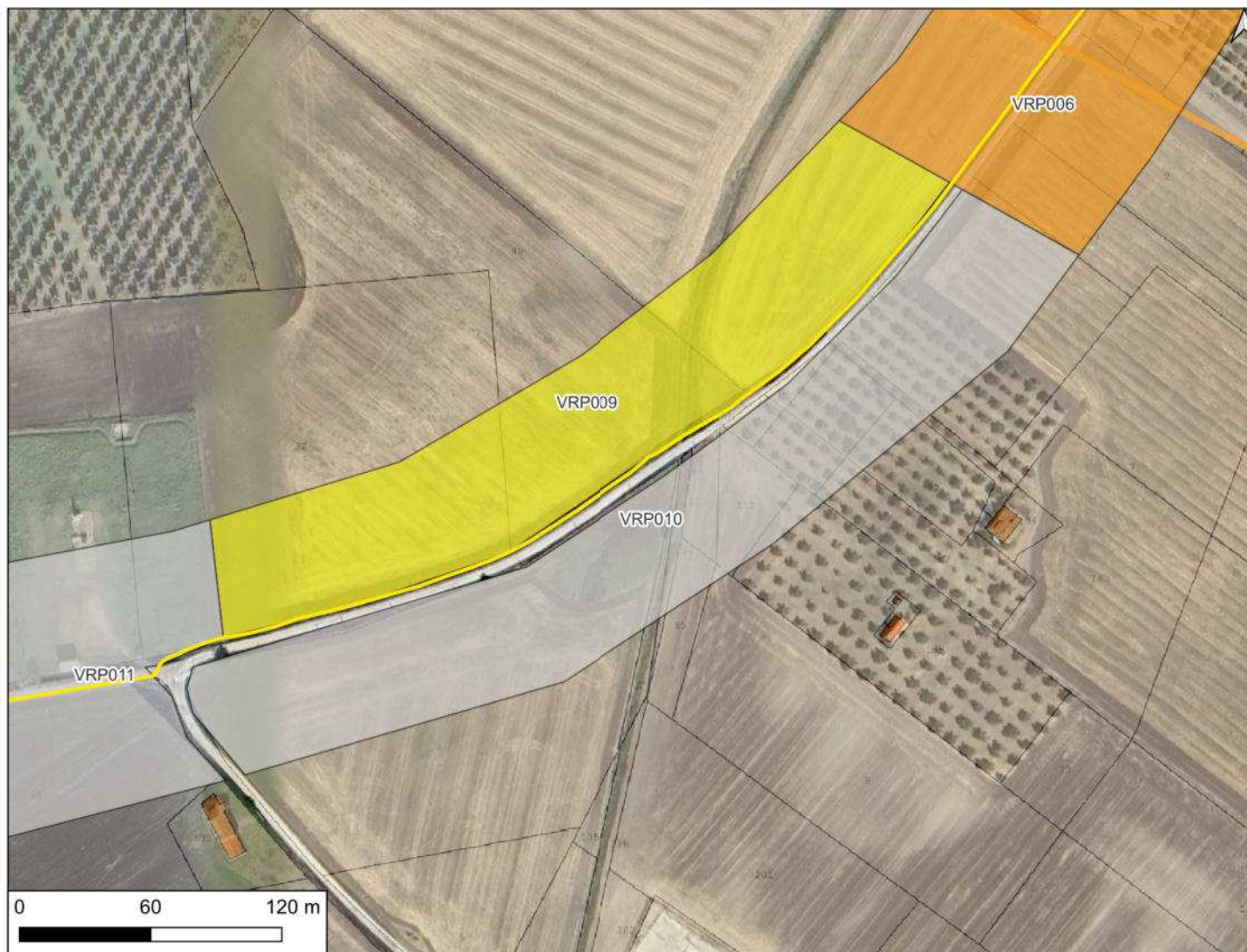
CARTA DEL POTENZIALE - SABAP-MOL_2024_00037-AKS_0000004 - area VRP010

potenziale non valutabile - affidabilità buona

Quest'area è stata valutata con un grado di potenziale non valutabile, poiché si tratta di "Aree non accessibili o aree connotate da nulla o scarsa visibilità al suolo." - Allegato 1, Circolare 53-2022 del 22 dicembre 2022, Ministero della Cultura, Direzione Generale Archeologia, Belle Arti e Paesaggio, Servizio II - Scavi e tutela del patrimonio archeologico.

LEGENDA

Aerogeneratore	•
BESS	—
Cavidotto MT	—
Cavo AT	—
Piazzole_Area di montaggio gru	—
Piazzole_Gru ausiliarie	—
Piazzole_Piazzole definitive	—
Recinzione BESS+SEU	- - -
SEU	—
SSE_Rotello	▨
Stallo di condivisione	- - -
Zona stoccaggio pale	—
Zona stoccaggio torri	—
VRP_multipolygon	
potenziale alto	■
potenziale medio	■
potenziale basso	■
potenziale nullo	■
potenziale non valutabile	■
MOSI_multipolygon	■
MOSI_multipoint	•
Vincoli_Vella	
Area Immobili e aree dichiarate di notevole interesse pubblico (Art. 136 D. Lgs 42/2004)	▨
Fascia di rispetto 500m (Art. 20 c. 8, lett. c-quater)	▭
Viabilità antica (Alvisi 1970)	
Tracciato identificato	—
Percorso ipotetico	—
tratturi	
Fascia di rispetto 500m (Art. 20 c. 8, lett. c-quater)	- - -
Tratturo	—



CARTA DEL POTENZIALE - SABAP-MOL_2024_00037-AKS_0000004 - area VRP011

potenziale non valutabile - affidabilità buona

Quest'area è stata valutata con un grado di potenziale non valutabile, poiché si tratta di "Aree non accessibili o aree connotate da nulla o scarsa visibilità al suolo." - Allegato 1, Circolare 53-2022 del 22 dicembre 2022, Ministero della Cultura, Direzione Generale Archeologia, Belle Arti e Paesaggio, Servizio II - Scavi e tutela del patrimonio archeologico.

LEGENDA

Aerogeneratore	•
BESS	—
Cavidotto MT	—
Cavo AT	—
Piazzole_Area di montaggio gru	—
Piazzole_Gru ausiliarie	—
Piazzole_Piazzole definitive	—
Recinzione BESS+SEU	- - -
SEU	—
SSE_Rotello	▨
Stallo di condivisione	- - -
Zona stoccaggio pale	—
Zona stoccaggio torri	—
VRP_multipolygon	
potenziale alto	■
potenziale medio	■
potenziale basso	■
potenziale nullo	■
potenziale non valutabile	■
MOSI_multipolygon	■
MOSI_multipoint	•
Vincoli_Vella	
Area Immobili e aree dichiarate di notevole interesse pubblico (Art. 136 D. Lgs 42/2004)	▨
Fascia di rispetto 500m (Art. 20 c. 8, lett. c-quater)	▭
Viabilità antica (Alvisi 1970)	
Tracciato identificato	—
Percorso ipotetico	—
tratturi	
Fascia di rispetto 500m (Art. 20 c. 8, lett. c-quater)	- - -
Tratturo	—



CARTA DEL POTENZIALE - SABAP-MOL_2024_00037-AKS_0000004 - area VRP012

potenziale basso - affidabilità ottima

Quest'area è stata valutata con un grado di potenziale basso, poichè si tratta di "Aree con buona visibilità al suolo, connotate dall'assenza di tracce archeologiche o dalla presenza di scarsi elementi materiali, prevalentemente non in situ." - Allegato 1, Circolare 53-2022 del 22 dicembre 2022, Ministero della Cultura, Direzione Generale Archeologia, Belle Arti e Paesaggio, Servizio II - Scavi e tutela del patrimonio archeologico.

LEGENDA

Aerogeneratore	•
BESS	—
Cavidotto MT	—
Cavo AT	—
Piazzole_Area di montaggio gru	—
Piazzole_Gru ausiliarie	—
Piazzole_Piazzole definitive	—
Recinzione BESS+SEU	- - -
SEU	—
SSE_Rotello	▨
Stallo di condivisione	- - -
Zona stoccaggio pale	—
Zona stoccaggio torri	—
VRP_multipolygon	
potenziale alto	■
potenziale medio	■
potenziale basso	■
potenziale nullo	■
potenziale non valutabile	■
MOSI_multipolygon	■
MOSI_multipoint	•
Vincoli_Vella	
Area Immobili e aree dichiarate di notevole interesse pubblico (Art. 136 D. Lgs 42/2004)	▨
Fascia di rispetto 500m (Art. 20 c. 8, lett. c-quater)	▭
Viabilità antica (Alvisi 1970)	
Tracciato identificato	—
Percorso ipotetico	—
tratturi	
Fascia di rispetto 500m (Art. 20 c. 8, lett. c-quater)	- - -
Tratturo	—



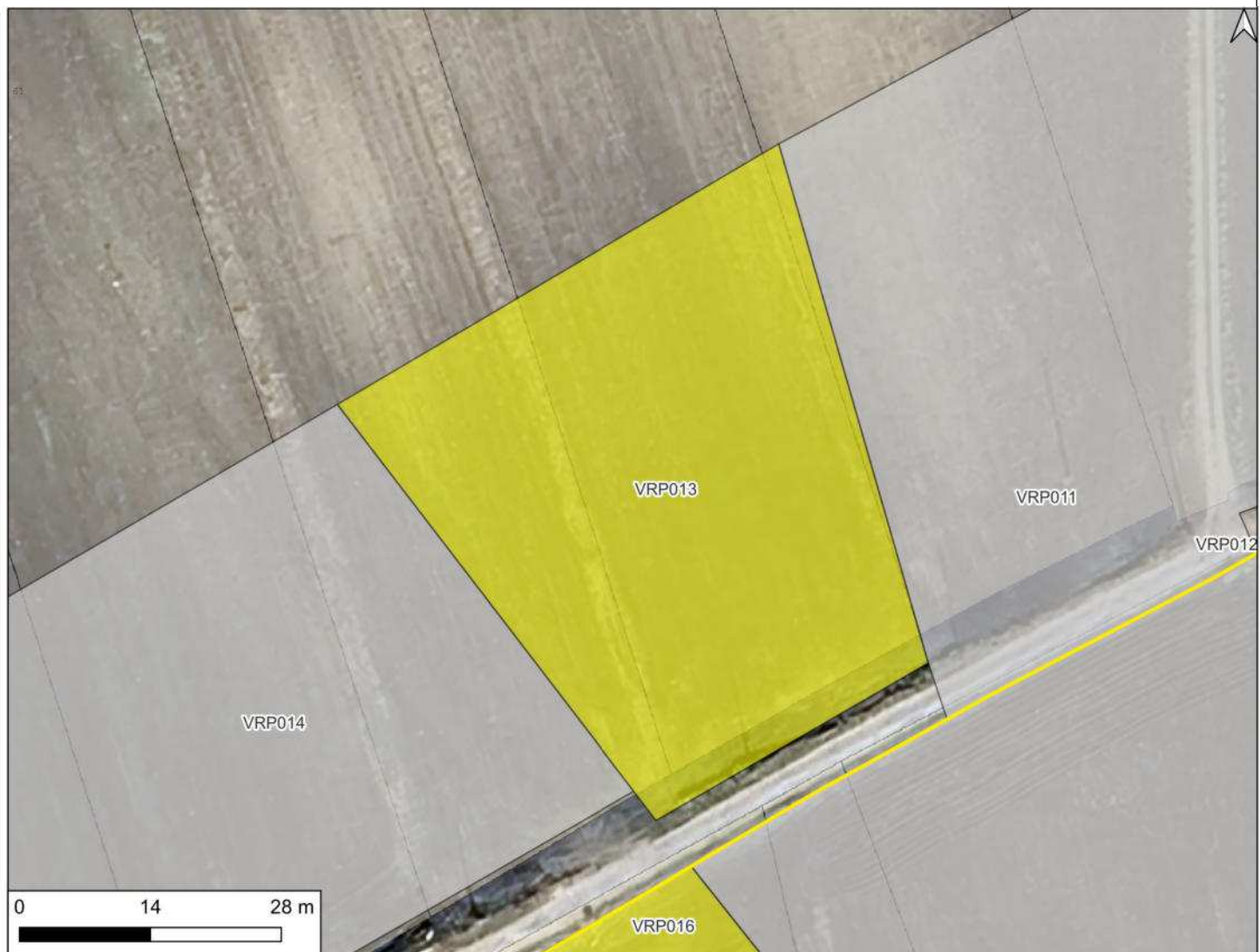
CARTA DEL POTENZIALE - SABAP-MOL_2024_00037-AKS_0000004 - area VRP013

potenziale basso - affidabilità ottima

Quest'area è stata valutata con un grado di potenziale basso, poichè si tratta di "Aree con buona visibilità al suolo, connotate dall'assenza di tracce archeologiche o dalla presenza di scarsi elementi materiali, prevalentemente non in situ." - Allegato 1, Circolare 53-2022 del 22 dicembre 2022, Ministero della Cultura, Direzione Generale Archeologia, Belle Arti e Paesaggio, Servizio II - Scavi e tutela del patrimonio archeologico.

LEGENDA

Aerogeneratore	•
BESS	—
Cavidotto MT	—
Cavo AT	—
Piazzole_Area di montaggio gru	—
Piazzole_Gru ausiliarie	—
Piazzole_Piazzole definitive	—
Recinzione BESS+SEU	- - -
SEU	—
SSE_Rotello	▨
Stallo di condivisione	- - -
Zona stoccaggio pale	—
Zona stoccaggio torri	—
VRP_multipolygon	
potenziale alto	■
potenziale medio	■
potenziale basso	■
potenziale nullo	■
potenziale non valutabile	■
MOSI_multipolygon	■
MOSI_multipoint	•
Vincoli_Vella	
Area Immobili e aree dichiarate di notevole interesse pubblico (Art. 136 D. Lgs 42/2004)	▨
Fascia di rispetto 500m (Art. 20 c. 8, lett. c-quater)	▭
Viabilità antica (Alvisi 1970)	
Tracciato identificato	—
Percorso ipotetico	—
tratturi	
Fascia di rispetto 500m (Art. 20 c. 8, lett. c-quater)	- - -
Tratturo	—



CARTA DEL POTENZIALE - SABAP-MOL_2024_00037-AKS_0000004 - area VRP014

potenziale non valutabile - affidabilità buona

Quest'area è stata valutata con un grado di potenziale non valutabile, poiché si tratta di "Aree non accessibili o aree connotate da nulla o scarsa visibilità al suolo." - Allegato 1, Circolare 53-2022 del 22 dicembre 2022, Ministero della Cultura, Direzione Generale Archeologia, Belle Arti e Paesaggio, Servizio II - Scavi e tutela del patrimonio archeologico.

LEGENDA

Aerogeneratore	•
BESS	—
Cavidotto MT	—
Cavo AT	—
Piazzole_Area di montaggio gru	—
Piazzole_Gru ausiliarie	—
Piazzole_Piazzole definitive	—
Recinzione BESS+SEU	- - -
SEU	—
SSE_Rotello	▨
Stallo di condivisione	- - -
Zona stoccaggio pale	—
Zona stoccaggio torri	—
VRP_multipolygon	
potenziale alto	■
potenziale medio	■
potenziale basso	■
potenziale nullo	■
potenziale non valutabile	■
MOSI_multipolygon	■
MOSI_multipoint	•
Vincoli_Vella	
Area Immobili e aree dichiarate di notevole interesse pubblico (Art. 136 D. Lgs 42/2004)	▨
Fascia di rispetto 500m (Art. 20 c. 8, lett. c-quater)	▭
Viabilità antica (Alvisi 1970)	
Tracciato identificato	—
Percorso ipotetico	—
tratturi	
Fascia di rispetto 500m (Art. 20 c. 8, lett. c-quater)	- - -
Tratturo	—



CARTA DEL POTENZIALE - SABAP-MOL_2024_00037-AKS_0000004 - area VRP015

potenziale non valutabile - affidabilità buona

Quest'area è stata valutata con un grado di potenziale non valutabile, poiché si tratta di "Aree non accessibili o aree connotate da nulla o scarsa visibilità al suolo." - Allegato 1, Circolare 53-2022 del 22 dicembre 2022, Ministero della Cultura, Direzione Generale Archeologia, Belle Arti e Paesaggio, Servizio II - Scavi e tutela del patrimonio archeologico.

LEGENDA

Aerogeneratore	•
BESS	—
Cavidotto MT	—
Cavo AT	—
Piazzole_Area di montaggio gru	—
Piazzole_Gru ausiliarie	—
Piazzole_Piazzole definitive	—
Recinzione BESS+SEU	- - -
SEU	—
SSE_Rotello	▨
Stallo di condivisione	- - -
Zona stoccaggio pale	—
Zona stoccaggio torri	—
VRP_multipolygon	
potenziale alto	■
potenziale medio	■
potenziale basso	■
potenziale nullo	■
potenziale non valutabile	■
MOSI_multipolygon	■
MOSI_multipoint	•
Vincoli_Vella	
Area Immobili e aree dichiarate di notevole interesse pubblico (Art. 136 D. Lgs 42/2004)	▨
Fascia di rispetto 500m (Art. 20 c. 8, lett. c-quater)	▭
Viabilità antica (Alvisi 1970)	
Tracciato identificato	—
Percorso ipotetico	—
tratturi	
Fascia di rispetto 500m (Art. 20 c. 8, lett. c-quater)	- - -
Tratturo	—



CARTA DEL POTENZIALE - SABAP-MOL_2024_00037-AKS_0000004 - area VRP016

potenziale basso - affidabilità ottima

Quest'area è stata valutata con un grado di potenziale basso, poichè si tratta di "Aree con buona visibilità al suolo, connotate dall'assenza di tracce archeologiche o dalla presenza di scarsi elementi materiali, prevalentemente non in situ." - Allegato 1, Circolare 53-2022 del 22 dicembre 2022, Ministero della Cultura, Direzione Generale Archeologia, Belle Arti e Paesaggio, Servizio II - Scavi e tutela del patrimonio archeologico.

LEGENDA

Aerogeneratore	•
BESS	—
Cavidotto MT	—
Cavo AT	—
Piazzole_Area di montaggio gru	—
Piazzole_Gru ausiliarie	—
Piazzole_Piazzole definitive	—
Recinzione BESS+SEU	- - -
SEU	—
SSE_Rotello	▨
Stallo di condivisione	- - -
Zona stoccaggio pale	—
Zona stoccaggio torri	—
VRP_multipolygon	
potenziale alto	■
potenziale medio	■
potenziale basso	■
potenziale nullo	■
potenziale non valutabile	■
MOSI_multipolygon	■
MOSI_multipoint	•
Vincoli_Vella	
Area Immobili e aree dichiarate di notevole interesse pubblico (Art. 136 D. Lgs 42/2004)	▨
Fascia di rispetto 500m (Art. 20 c. 8, lett. c-quater)	▭
Viabilità antica (Alvisi 1970)	
Tracciato identificato	—
Percorso ipotetico	—
tratturi	
Fascia di rispetto 500m (Art. 20 c. 8, lett. c-quater)	- - -
Tratturo	—



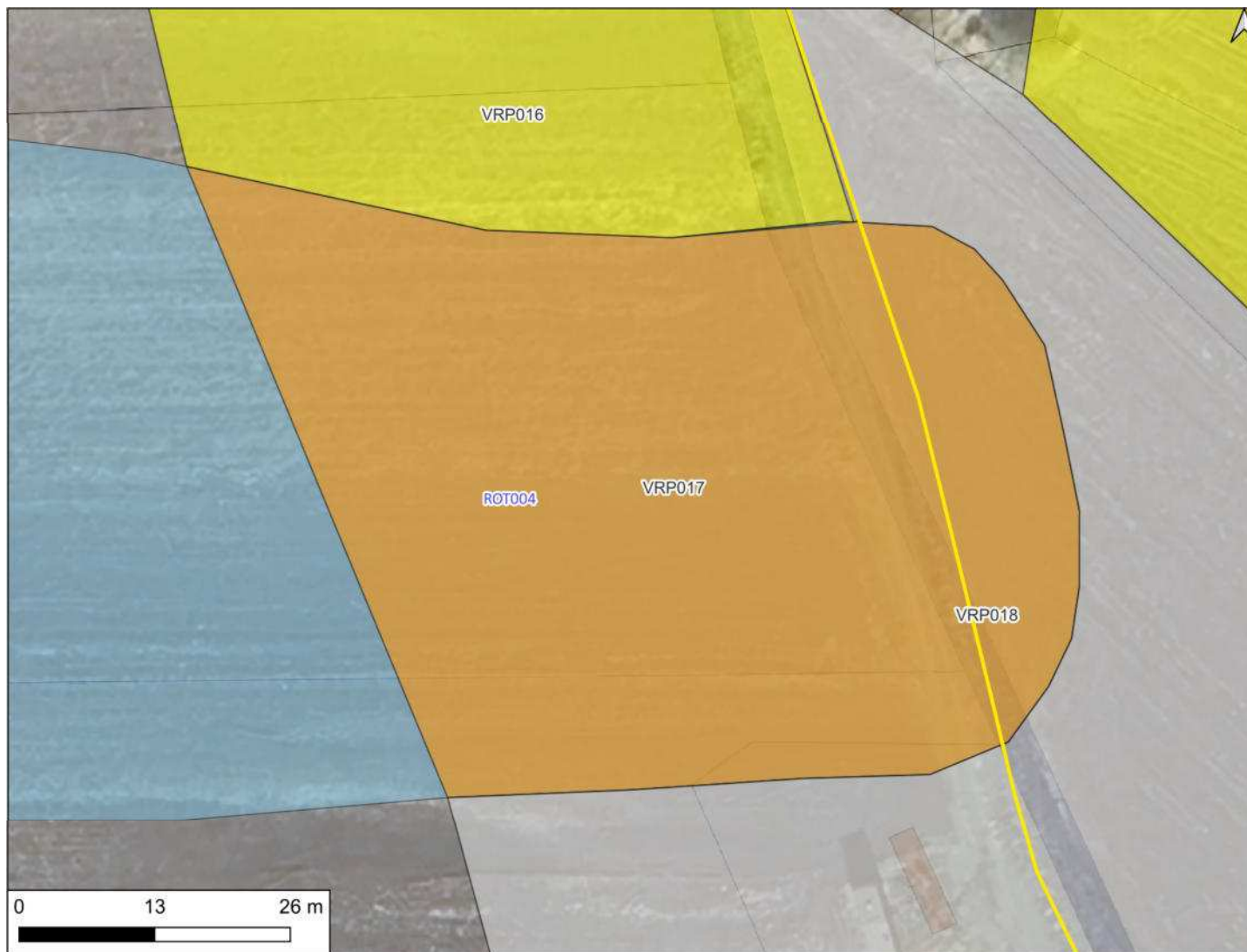
CARTA DEL POTENZIALE - SABAP-MOL_2024_00037-AKS_0000004 - area VRP017

potenziale medio - affidabilità ottima

Quest'area in località Carrera San Donato è interessata dalla presenza di un'area di frammenti, denominata Unità Topografica 2 (UT 2) nel corso delle indagini preliminari sul campo propedeutiche alla redazione della presente valutazione lungo il tracciato del cavidotto esterno, che qui segue il percorso di una strada non asfaltata. L'area ha forma ovale, dimensioni di m 235x70 circa e si sviluppa, con una lieve pendenza, in direzione W-E. La porzione centrale dell'UT è caratterizzata dalla presenza di una significativa quantità di reperti in superficie, ben visibili considerando le condizioni di visibilità buone, contrariamente alle aree circostanti in corrispondenza delle quali il quantitativo dei reperti individuati risulta ridotto probabilmente a causa delle visibilità scarse dovute alla presenza del grano in crescita; dunque, non è possibile definire con certezza l'estensione dell'area ed anche il quantitativo dei reperti presenti potrebbe essere inficiato dalle scarse condizioni di visibilità. L'area è contraddistinta dalla presenza in superficie di numerosi elementi lapidei di piccole e medie dimensioni ed una notevole quantità di laterizi, soprattutto di piccole dimensioni ed alcuni di medie dimensioni, tra cui tegole con aletta. I pochi frammenti ceramici presenti (ceramica comune acroma e ceramica comune da fuoco) non consentono di definire l'arco cronologico di appartenenza, probabilmente da riferire genericamente all'età romana. L'UT 2 si colloca subito a WSW di Masseria Agostinelli e a m 50 circa a ESE di Masseria Bollella; non si esclude la possibilità che parte dei reperti individuati provengano proprio dai ruderi delle masserie collocate nelle adiacenze, soprattutto in riferimento ai ruderi di Masseria Bollella posizionata a monte dell'area dell'UT. Quest'area è stata valutata con un grado di potenziale medio, poichè si tratta di "Aree in cui la frequentazione in età antica è da ritenersi probabile, anche sulla base dello stato di conoscenze nelle aree limitrofe o in presenza di dubbi sulla esatta collocazione dei resti." - Allegato 1, Circolare 53-2022 del 22 dicembre 2022, Ministero della Cultura, Direzione Generale Archeologia, Belle Arti e Paesaggio, Servizio II - Scavi e tutela del patrimonio archeologico.

LEGENDA

Aerogeneratore	•
BESS	—
Cavidotto MT	—
Cavo AT	—
Piazzole_Area di montaggio gru	—
Piazzole_Gru ausiliarie	—
Piazzole_Piazzole definitive	—
Recinzione BESS+SEU	- - -
SEU	—
SSE_Rotello	▨
Stallo di condivisione	- - -
Zona stoccaggio pale	—
Zona stoccaggio torri	—
VRP_multipolygon	
potenziale alto	■
potenziale medio	■
potenziale basso	■
potenziale nullo	■
potenziale non valutabile	■
MOSI_multipolygon	■
MOSI_multipoint	•
Vincoli_Vella	
Area Immobili e aree dichiarate di notevole interesse pubblico (Art. 136 D. Lgs 42/2004)	▨
Fascia di rispetto 500m (Art. 20 c. 8, lett. c-quater)	▭
Viabilità antica (Alvisi 1970)	
Tracciato identificato	—
Percorso ipotetico	—
tratturi	
Fascia di rispetto 500m (Art. 20 c. 8, lett. c-quater)	- - -
Tratturo	—





























CARTA DEL POTENZIALE - SABAP-MOL_2024_00037-AKS_0000004 - area VRP018

potenziale non valutabile - affidabilità buona

Quest'area è stata valutata con un grado di potenziale non valutabile, poiché si tratta di "Aree non accessibili o aree connotate da nulla o scarsa visibilità al suolo." - Allegato 1, Circolare 53-2022 del 22 dicembre 2022, Ministero della Cultura, Direzione Generale Archeologia, Belle Arti e Paesaggio, Servizio II - Scavi e tutela del patrimonio archeologico.

LEGENDA

- Aerogeneratore 
- BESS 
- Cavidotto MT 
- Cavo AT 
- Piazzole_Area di montaggio gru 
- Piazzole_Gru ausiliarie 
- Piazzole_Piazzole definitive 
- Recinzione BESS+SEU 
- SEU 
- SSE_Rotello 
- Stallo di condivisione 
- Zona stoccaggio pale 
- Zona stoccaggio torri 
- VRP_multipolygon**
- potenziale alto 
- potenziale medio 
- potenziale basso 
- potenziale nullo 
- potenziale non valutabile 
- MOSI_multipolygon 
- MOSI_multipoint 
- Vincoli_Vella**
- Area Immobili e aree dichiarate di notevole interesse pubblico (Art. 136 D. Lgs 42/2004) 
- Fascia di rispetto 500m (Art. 20 c. 8, lett. c-quater) 
- Viabilità antica (Alvisi 1970)**
- Tracciato identificato 
- Percorso ipotetico 
- tratturi**
- Fascia di rispetto 500m (Art. 20 c. 8, lett. c-quater) 
- Tratturo 



CARTA DEL POTENZIALE - SABAP-MOL_2024_00037-AKS_0000004 - area VRP019

potenziale basso - affidabilità ottima

Quest'area è stata valutata con un grado di potenziale basso, poichè si tratta di "Aree con buona visibilità al suolo, connotate dall'assenza di tracce archeologiche o dalla presenza di scarsi elementi materiali, prevalentemente non in situ." - Allegato 1, Circolare 53-2022 del 22 dicembre 2022, Ministero della Cultura, Direzione Generale Archeologia, Belle Arti e Paesaggio, Servizio II - Scavi e tutela del patrimonio archeologico.

LEGENDA

Aerogeneratore	•
BESS	—
Cavidotto MT	—
Cavo AT	—
Piazzole_Area di montaggio gru	—
Piazzole_Gru ausiliarie	—
Piazzole_Piazzole definitive	—
Recinzione BESS+SEU	- - -
SEU	—
SSE_Rotello	▨
Stallo di condivisione	- - -
Zona stoccaggio pale	—
Zona stoccaggio torri	—
VRP_multipolygon	
potenziale alto	■
potenziale medio	■
potenziale basso	■
potenziale nullo	■
potenziale non valutabile	■
MOSI_multipolygon	■
MOSI_multipoint	•
Vincoli_Vella	
Area Immobili e aree dichiarate di notevole interesse pubblico (Art. 136 D. Lgs 42/2004)	▨
Fascia di rispetto 500m (Art. 20 c. 8, lett. c-quater)	▭
Viabilità antica (Alvisi 1970)	
Tracciato identificato	—
Percorso ipotetico	—
tratturi	
Fascia di rispetto 500m (Art. 20 c. 8, lett. c-quater)	- - -
Tratturo	—





























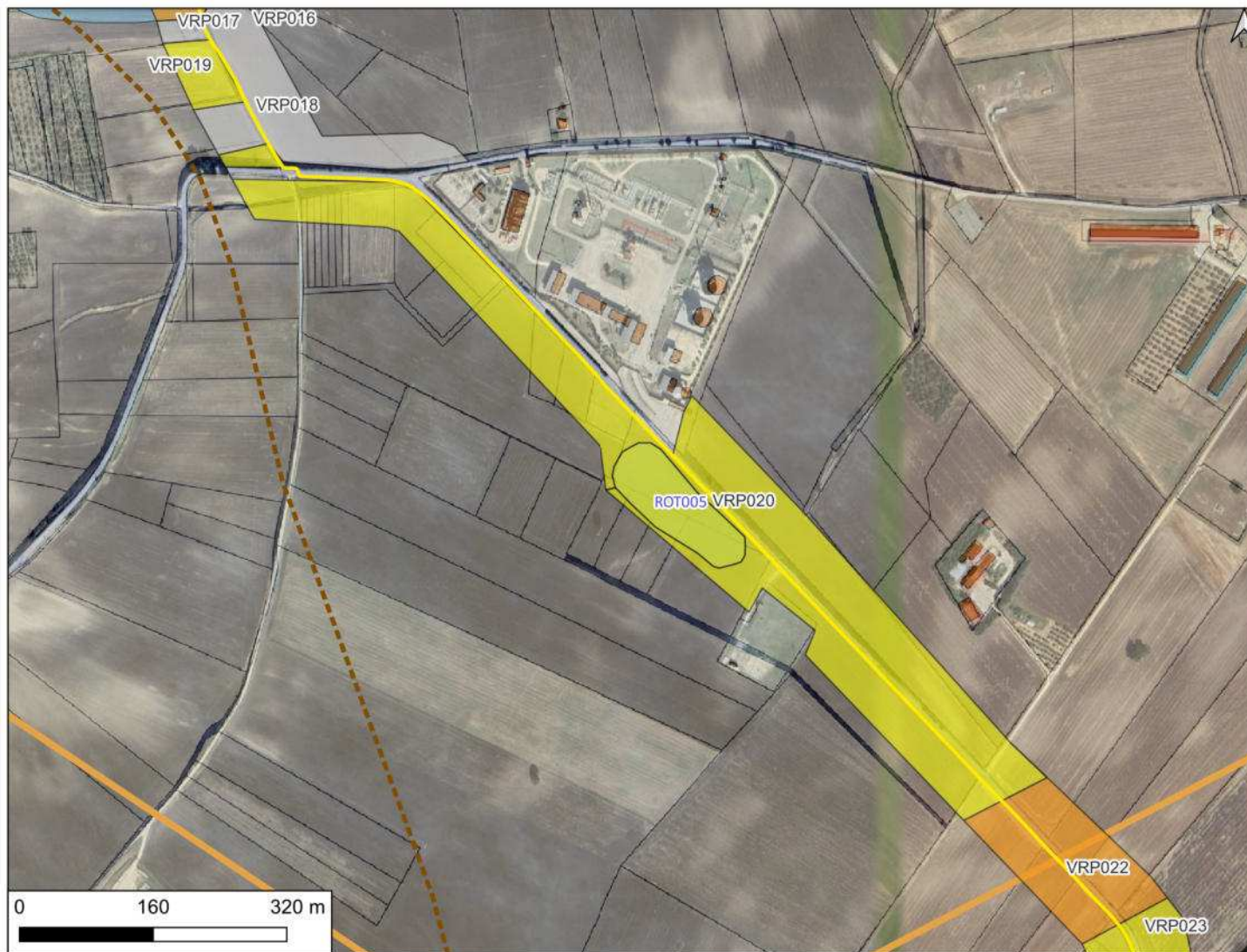
CARTA DEL POTENZIALE - SABAP-MOL_2024_00037-AKS_0000004 - area VRP020

potenziale basso - affidabilità ottima

Quest'area è stata valutata con un grado di potenziale basso, poichè si tratta di "Aree con buona visibilità al suolo, connotate dall'assenza di tracce archeologiche o dalla presenza di scarsi elementi materiali, prevalentemente non in situ." - Allegato 1, Circolare 53-2022 del 22 dicembre 2022, Ministero della Cultura, Direzione Generale Archeologia, Belle Arti e Paesaggio, Servizio II - Scavi e tutela del patrimonio archeologico.

LEGENDA

- Aerogeneratore 
- BESS 
- Cavidotto MT 
- Cavo AT 
- Piazzole_Area di montaggio gru 
- Piazzole_Gru ausiliarie 
- Piazzole_Piazzole definitive 
- Recinzione BESS+SEU 
- SEU 
- SSE_Rotello 
- Stallo di condivisione 
- Zona stoccaggio pale 
- Zona stoccaggio torri 
- VRP_multipolygon**
- potenziale alto 
- potenziale medio 
- potenziale basso 
- potenziale nullo 
- potenziale non valutabile 
- MOSI_multipolygon 
- MOSI_multipoint 
- Vincoli_Vella**
- Area Immobili e aree dichiarate di notevole interesse pubblico (Art. 136 D. Lgs 42/2004) 
- Fascia di rispetto 500m (Art. 20 c. 8, lett. c-quater) 
- Viabilità antica (Alvisi 1970)**
- Tracciato identificato 
- Percorso ipotetico 
- tratturi**
- Fascia di rispetto 500m (Art. 20 c. 8, lett. c-quater) 
- Tratturo 



CARTA DEL POTENZIALE - SABAP-MOL_2024_00037-AKS_0000004 - area VRP021

potenziale basso - affidabilità ottima

In quest'area, in località Piano Palazzo, nel corso delle indagini preliminari sul campo propedeutiche alla redazione della presente valutazione, è stata individuata un'area di frammenti, denominata Sporadico 1: ha forma ovale, dimensioni di m 190x70 circa e si sviluppa con orientamento NW-SE; l'area potrebbe avere una maggiore estensione che non è possibile definire a causa della scarsa visibilità che caratterizza le aree adiacenti e che potrebbe aver inficiato anche il dato quantitativo relativo ai reperti presenti in superficie. L'area è caratterizzata dalla presenza di frammenti di laterizi di piccole dimensioni e frammenti di ceramica comune acroma che non consentono di avanzare ipotesi circa l'arco cronologico di riferimento. Quest'area, nonostante la presenza dell'evidenza descritta, è stata valutata con un grado di potenziale basso, poiché si tratta di "Aree con buona visibilità al suolo, connotate dall'assenza di tracce archeologiche o dalla presenza di scarsi elementi materiali, prevalentemente non in situ." - Allegato 1, Circolare 53-2022 del 22 dicembre 2022, Ministero della Cultura, Direzione Generale Archeologia, Belle Arti e Paesaggio, Servizio II - Scavi e tutela del patrimonio archeologico.

LEGENDA

Aerogeneratore	•
BESS	—
Cavidotto MT	—
Cavo AT	—
Piazzole_Area di montaggio gru	—
Piazzole_Gru ausiliarie	—
Piazzole_Piazzole definitive	—
Recinzione BESS+SEU	- - -
SEU	—
SSE_Rotello	▨
Stallo di condivisione	- - -
Zona stoccaggio pale	—
Zona stoccaggio torri	—
VRP_multipolygon	
potenziale alto	■
potenziale medio	■
potenziale basso	■
potenziale nullo	■
potenziale non valutabile	■
MOSI_multipolygon	■
MOSI_multipoint	•
Vincoli_Vella	
Area Immobili e aree dichiarate di notevole interesse pubblico (Art. 136 D. Lgs 42/2004)	▨
Fascia di rispetto 500m (Art. 20 c. 8, lett. c-quater)	▭
Viabilità antica (Alvisi 1970)	
Tracciato identificato	—
Percorso ipotetico	—
tratturi	
Fascia di rispetto 500m (Art. 20 c. 8, lett. c-quater)	- - -
Tratturo	—



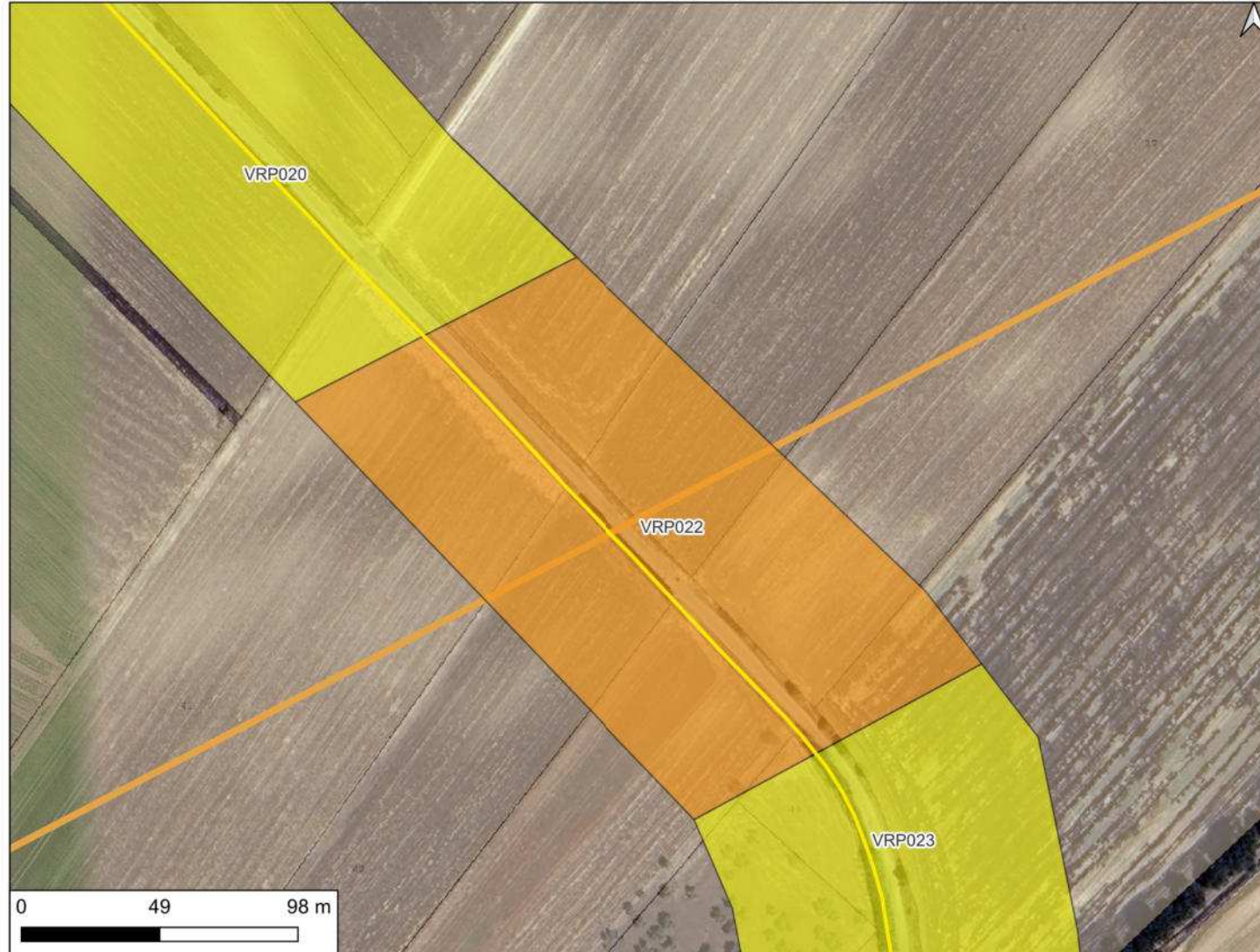
CARTA DEL POTENZIALE - SABAP-MOL_2024_00037-AKS_0000004 - area VRP022

potenziale medio - affidabilità ottima

Quest'area, in località Piano Palazzo, è attraversata dal cavidotto esterno, che segue il percorso di una strada asfaltata, e da un asse viario secondario antico, segnalato da Alvisi (1970) orientato in senso WSW-ENE, doveva collegare Teanum Apulum con l'area dell'attuale Santa Croce di Magliano. Quest'area è stata valutata con un grado di potenziale medio, poiché si tratta di "Aree in cui la frequentazione in età antica è da ritenersi probabile, anche sulla base dello stato di conoscenze nelle aree limitrofe o in presenza di dubbi sulla esatta collocazione dei resti." - Allegato 1, Circolare 53-2022 del 22 dicembre 2022, Ministero della Cultura, Direzione Generale Archeologia, Belle Arti e Paesaggio, Servizio II - Scavi e tutela del patrimonio archeologico.

LEGENDA

Aerogeneratore	•
BESS	—
Cavidotto MT	—
Cavo AT	—
Piazzole_Area di montaggio gru	—
Piazzole_Gru ausiliarie	—
Piazzole_Piazzole definitive	—
Recinzione BESS+SEU	- - -
SEU	—
SSE_Rotello	▨
Stallo di condivisione	- - -
Zona stoccaggio pale	—
Zona stoccaggio torri	—
VRP_multipolygon	
potenziale alto	■
potenziale medio	■
potenziale basso	■
potenziale nullo	■
potenziale non valutabile	■
MOSI_multipolygon	■
MOSI_multipoint	•
Vincoli_Vella	
Area Immobili e aree dichiarate di notevole interesse pubblico (Art. 136 D. Lgs 42/2004)	▨
Fascia di rispetto 500m (Art. 20 c. 8, lett. c-quater)	▭
Viabilità antica (Alvisi 1970)	
Tracciato identificato	—
Percorso ipotetico	—
tratturi	
Fascia di rispetto 500m (Art. 20 c. 8, lett. c-quater)	- - -
Tratturo	—



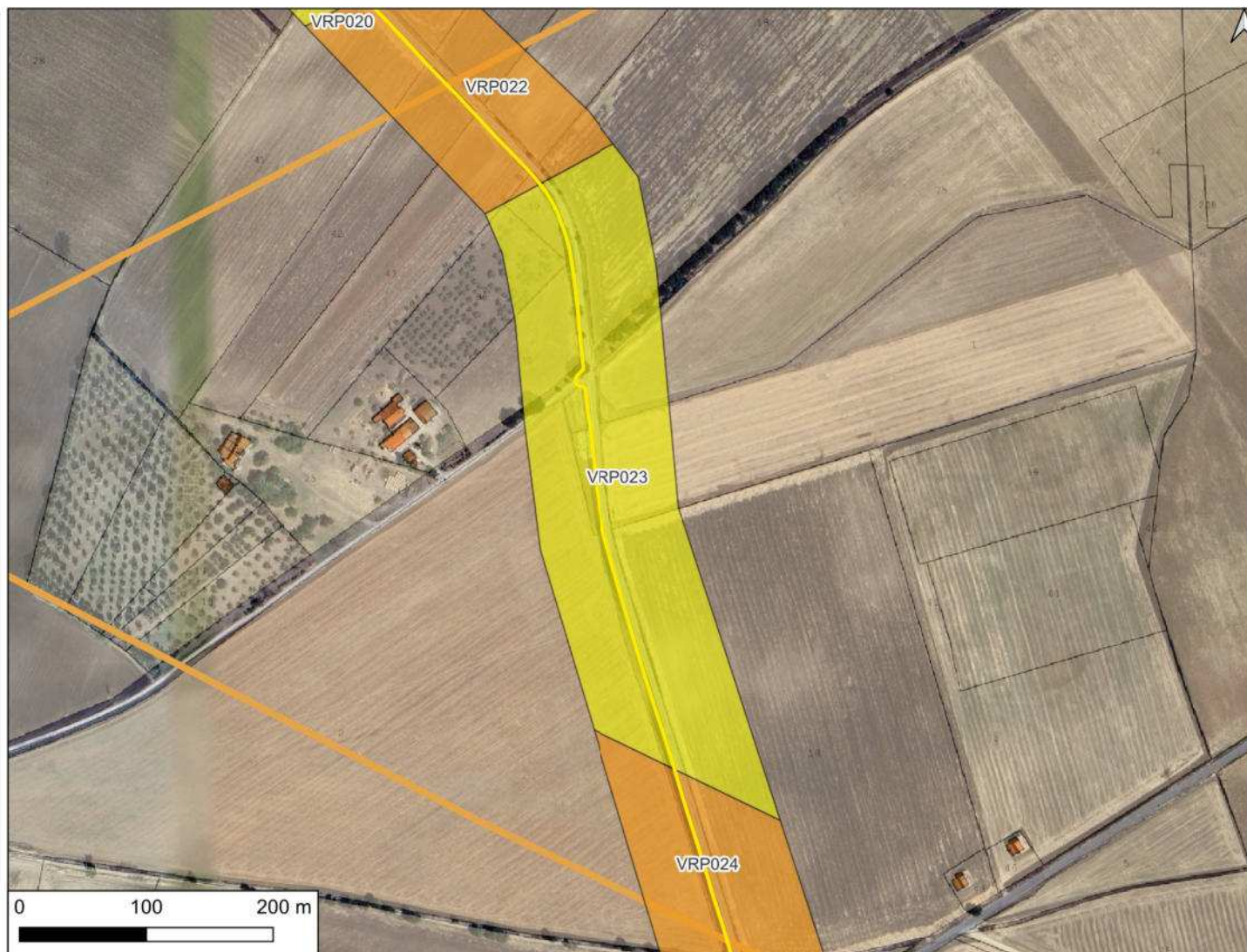
CARTA DEL POTENZIALE - SABAP-MOL_2024_00037-AKS_0000004 - area VRP023

potenziale basso - affidabilità ottima

Quest'area è stata valutata con un grado di potenziale basso, poichè si tratta di "Aree con buona visibilità al suolo, connotate dall'assenza di tracce archeologiche o dalla presenza di scarsi elementi materiali, prevalentemente non in situ." - Allegato 1, Circolare 53-2022 del 22 dicembre 2022, Ministero della Cultura, Direzione Generale Archeologia, Belle Arti e Paesaggio, Servizio II - Scavi e tutela del patrimonio archeologico.

LEGENDA

Aerogeneratore	•
BESS	—
Cavidotto MT	—
Cavo AT	—
Piazzole_Area di montaggio gru	—
Piazzole_Gru ausiliarie	—
Piazzole_Piazzole definitive	—
Recinzione BESS+SEU	- - -
SEU	—
SSE_Rotello	▨
Stallo di condivisione	- - -
Zona stoccaggio pale	—
Zona stoccaggio torri	—
VRP_multipolygon	
potenziale alto	■
potenziale medio	■
potenziale basso	■
potenziale nullo	■
potenziale non valutabile	■
MOSI_multipolygon	■
MOSI_multipoint	•
Vincoli_Vella	
Area Immobili e aree dichiarate di notevole interesse pubblico (Art. 136 D. Lgs 42/2004)	▨
Fascia di rispetto 500m (Art. 20 c. 8, lett. c-quater)	▭
Viabilità antica (Alvisi 1970)	
Tracciato identificato	—
Percorso ipotetico	—
tratturi	
Fascia di rispetto 500m (Art. 20 c. 8, lett. c-quater)	- - -
Tratturo	—



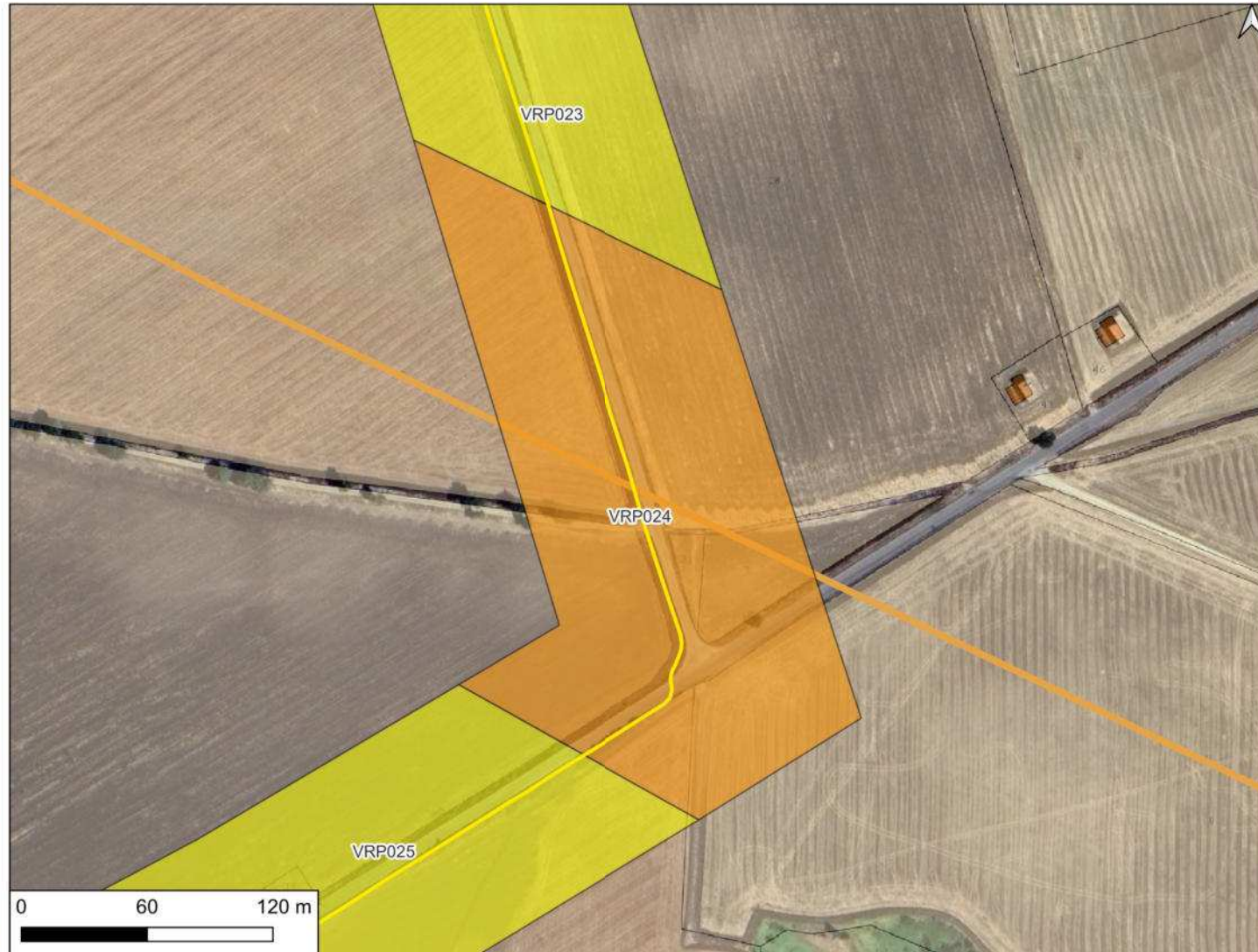
CARTA DEL POTENZIALE - SABAP-MOL_2024_00037-AKS_0000004 - area VRP024

potenziale medio - affidabilità ottima

Quest'area, in località Piano Palazzo, è attraversata dal cavidotto esterno, che segue il percorso di una strada asfaltata, da un asse viario secondario segnalato da Alvisi (1970) orientato in senso WNW-ESE che doveva collegare l'area archeologica di Melanico con Larinum. Quest'area è stata valutata con un grado di potenziale medio, poiché si tratta di "Aree in cui la frequentazione in età antica è da ritenersi probabile, anche sulla base dello stato di conoscenze nelle aree limitrofe o in presenza di dubbi sulla esatta collocazione dei resti." - Allegato 1, Circolare 53-2022 del 22 dicembre 2022, Ministero della Cultura, Direzione Generale Archeologia, Belle Arti e Paesaggio, Servizio II - Scavi e tutela del patrimonio archeologico.

LEGENDA

Aerogeneratore	•
BESS	—
Cavidotto MT	—
Cavo AT	—
Piazzole_Area di montaggio gru	—
Piazzole_Gru ausiliarie	—
Piazzole_Piazzole definitive	—
Recinzione BESS+SEU	- - -
SEU	—
SSE_Rotello	▨
Stallo di condivisione	- - -
Zona stoccaggio pale	—
Zona stoccaggio torri	—
VRP_multipolygon	
potenziale alto	■
potenziale medio	■
potenziale basso	■
potenziale nullo	■
potenziale non valutabile	■
MOSI_multipolygon	■
MOSI_multipoint	•
Vincoli_Vella	
Area Immobili e aree dichiarate di notevole interesse pubblico (Art. 136 D. Lgs 42/2004)	▨
Fascia di rispetto 500m (Art. 20 c. 8, lett. c-quater)	▭
Viabilità antica (Alvisi 1970)	
Tracciato identificato	—
Percorso ipotetico	—
tratturi	
Fascia di rispetto 500m (Art. 20 c. 8, lett. c-quater)	- - -
Tratturo	—



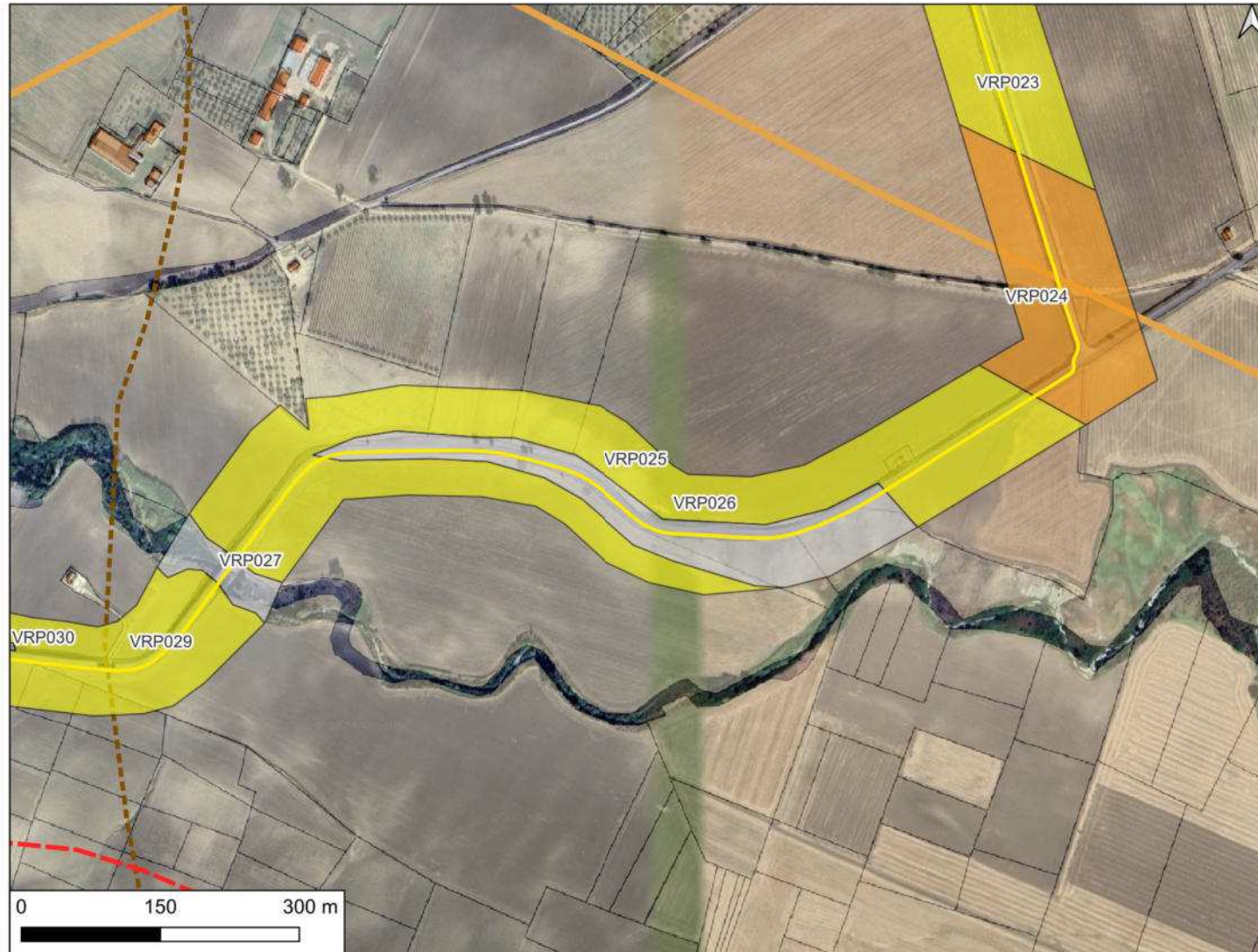
CARTA DEL POTENZIALE - SABAP-MOL_2024_00037-AKS_0000004 - area VRP025

potenziale basso - affidabilità ottima

Quest'area è stata valutata con un grado di potenziale basso, poichè si tratta di "Aree con buona visibilità al suolo, connotate dall'assenza di tracce archeologiche o dalla presenza di scarsi elementi materiali, prevalentemente non in situ." - Allegato 1, Circolare 53-2022 del 22 dicembre 2022, Ministero della Cultura, Direzione Generale Archeologia, Belle Arti e Paesaggio, Servizio II - Scavi e tutela del patrimonio archeologico.

LEGENDA

Aerogeneratore	•
BESS	—
Cavidotto MT	—
Cavo AT	—
Piazzole_Area di montaggio gru	—
Piazzole_Gru ausiliarie	—
Piazzole_Piazzole definitive	—
Recinzione BESS+SEU	- - -
SEU	—
SSE_Rotello	▨
Stallo di condivisione	- - -
Zona stoccaggio pale	—
Zona stoccaggio torri	—
VRP_multipolygon	
potenziale alto	■
potenziale medio	■
potenziale basso	■
potenziale nullo	■
potenziale non valutabile	■
MOSI_multipolygon	■
MOSI_multipoint	•
Vincoli_Vella	
Area Immobili e aree dichiarate di notevole interesse pubblico (Art. 136 D. Lgs 42/2004)	▨
Fascia di rispetto 500m (Art. 20 c. 8, lett. c-quater)	▭
Viabilità antica (Alvisi 1970)	
Tracciato identificato	—
Percorso ipotetico	—
tratturi	
Fascia di rispetto 500m (Art. 20 c. 8, lett. c-quater)	- - -
Tratturo	—



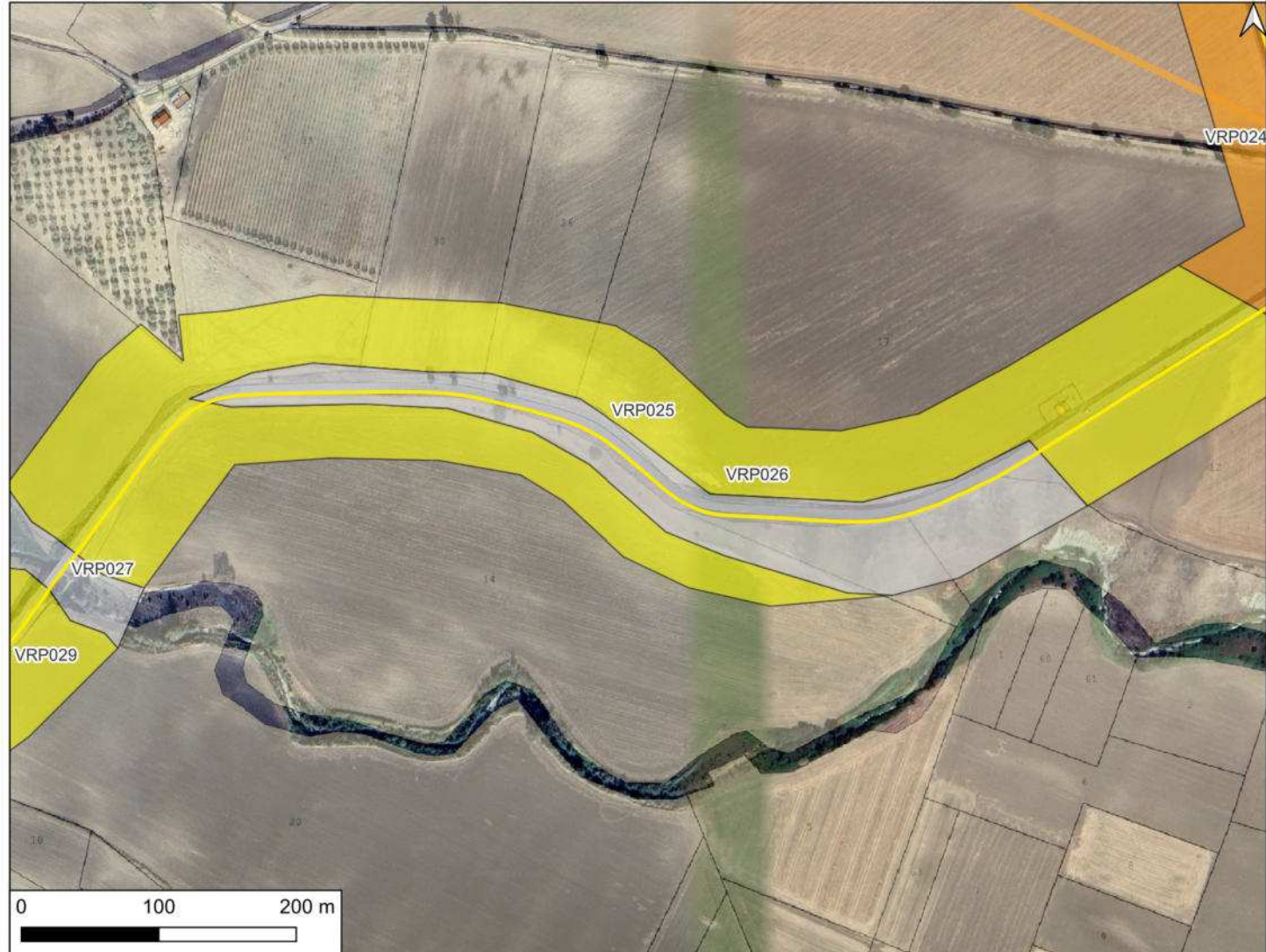
CARTA DEL POTENZIALE - SABAP-MOL_2024_00037-AKS_0000004 - area VRP026

potenziale non valutabile - affidabilità buona

Quest'area è stata valutata con un grado di potenziale non valutabile, poiché si tratta di "Aree non accessibili o aree connotate da nulla o scarsa visibilità al suolo." - Allegato 1, Circolare 53-2022 del 22 dicembre 2022, Ministero della Cultura, Direzione Generale Archeologia, Belle Arti e Paesaggio, Servizio II - Scavi e tutela del patrimonio archeologico.

LEGENDA

Aerogeneratore	●
BESS	—
Cavidotto MT	—
Cavo AT	—
Piazzole_Area di montaggio gru	—
Piazzole_Gru ausiliarie	—
Piazzole_Piazzole definitive	—
Recinzione BESS+SEU	- - -
SEU	—
SSE_Rotello	▨
Stallo di condivisione	- - -
Zona stoccaggio pale	—
Zona stoccaggio torri	—
VRP_multipolygon	
potenziale alto	■
potenziale medio	■
potenziale basso	■
potenziale nullo	■
potenziale non valutabile	■
MOSI_multipolygon	■
MOSI_multipoint	●
Vincoli_Vella	
Area Immobili e aree dichiarate di notevole interesse pubblico (Art. 136 D. Lgs 42/2004)	▨
Fascia di rispetto 500m (Art. 20 c. 8, lett. c-quater)	▭
Viabilità antica (Alvisi 1970)	
Tracciato identificato	—
Percorso ipotetico	—
tratturi	
Fascia di rispetto 500m (Art. 20 c. 8, lett. c-quater)	- - -
Tratturo	—



CARTA DEL POTENZIALE - SABAP-MOL_2024_00037-AKS_0000004 - area VRP027

potenziale non valutabile - affidabilità buona

Quest'area è stata valutata con un grado di potenziale non valutabile, poiché si tratta di "Aree non accessibili o aree connotate da nulla o scarsa visibilità al suolo." - Allegato 1, Circolare 53-2022 del 22 dicembre 2022, Ministero della Cultura, Direzione Generale Archeologia, Belle Arti e Paesaggio, Servizio II - Scavi e tutela del patrimonio archeologico.

LEGENDA

Aerogeneratore	•
BESS	—
Cavidotto MT	—
Cavo AT	—
Piazzole_Area di montaggio gru	—
Piazzole_Gru ausiliarie	—
Piazzole_Piazzole definitive	—
Recinzione BESS+SEU	- - -
SEU	—
SSE_Rotello	▨
Stallo di condivisione	- - -
Zona stoccaggio pale	—
Zona stoccaggio torri	—
VRP_multipolygon	
potenziale alto	■
potenziale medio	■
potenziale basso	■
potenziale nullo	■
potenziale non valutabile	■
MOSI_multipolygon	■
MOSI_multipoint	•
Vincoli_Vella	
Area Immobili e aree dichiarate di notevole interesse pubblico (Art. 136 D. Lgs 42/2004)	▨
Fascia di rispetto 500m (Art. 20 c. 8, lett. c-quater)	▭
Viabilità antica (Alvisi 1970)	
Tracciato identificato	—
Percorso ipotetico	—
tratturi	
Fascia di rispetto 500m (Art. 20 c. 8, lett. c-quater)	- - -
Tratturo	—



CARTA DEL POTENZIALE - SABAP-MOL_2024_00037-AKS_0000004 - area VRP028

potenziale non valutabile - affidabilità buona

Quest'area è stata valutata con un grado di potenziale non valutabile, poiché si tratta di "Aree non accessibili o aree connotate da nulla o scarsa visibilità al suolo." - Allegato 1, Circolare 53-2022 del 22 dicembre 2022, Ministero della Cultura, Direzione Generale Archeologia, Belle Arti e Paesaggio, Servizio II - Scavi e tutela del patrimonio archeologico.

LEGENDA

Aerogeneratore	•
BESS	—
Cavidotto MT	—
Cavo AT	—
Piazzole_Area di montaggio gru	—
Piazzole_Gru ausiliarie	—
Piazzole_Piazzole definitive	—
Recinzione BESS+SEU	- - -
SEU	—
SSE_Rotello	▨
Stallo di condivisione	- - -
Zona stoccaggio pale	—
Zona stoccaggio torri	—
VRP_multipolygon	
potenziale alto	■
potenziale medio	■
potenziale basso	■
potenziale nullo	■
potenziale non valutabile	■
MOSI_multipolygon	■
MOSI_multipoint	•
Vincoli_Vella	
Area Immobili e aree dichiarate di notevole interesse pubblico (Art. 136 D. Lgs 42/2004)	▨
Fascia di rispetto 500m (Art. 20 c. 8, lett. c-quater)	▭
Viabilità antica (Alvisi 1970)	
Tracciato identificato	—
Percorso ipotetico	—
tratturi	
Fascia di rispetto 500m (Art. 20 c. 8, lett. c-quater)	- - -
Tratturo	—



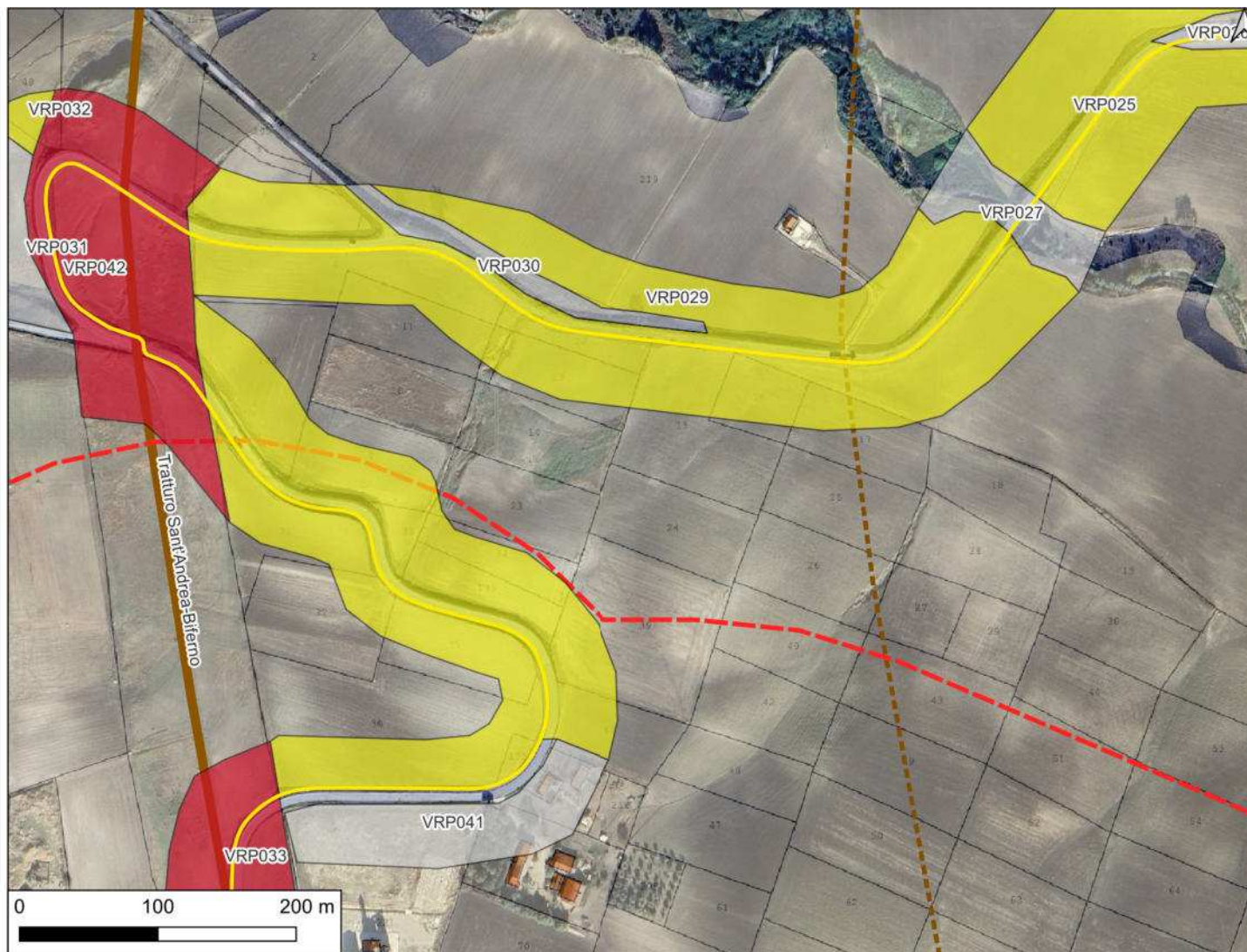
CARTA DEL POTENZIALE - SABAP-MOL_2024_00037-AKS_0000004 - area VRP029

potenziale basso - affidabilità ottima

Quest'area è stata valutata con un grado di potenziale basso, poichè si tratta di "Aree con buona visibilità al suolo, connotate dall'assenza di tracce archeologiche o dalla presenza di scarsi elementi materiali, prevalentemente non in situ." - Allegato 1, Circolare 53-2022 del 22 dicembre 2022, Ministero della Cultura, Direzione Generale Archeologia, Belle Arti e Paesaggio, Servizio II - Scavi e tutela del patrimonio archeologico.

LEGENDA

Aerogeneratore	•
BESS	—
Cavidotto MT	—
Cavo AT	—
Piazzole_Area di montaggio gru	—
Piazzole_Gru ausiliarie	—
Piazzole_Piazzole definitive	—
Recinzione BESS+SEU	—
SEU	—
SSE_Rotello	▨
Stallo di condivisione	—
Zona stoccaggio pale	—
Zona stoccaggio torri	—
VRP_multipolygon	
potenziale alto	■
potenziale medio	■
potenziale basso	■
potenziale nullo	■
potenziale non valutabile	■
MOSI_multipolygon	■
MOSI_multipoint	•
Vincoli_Vella	
Area Immobili e aree dichiarate di notevole interesse pubblico (Art. 136 D. Lgs 42/2004)	▨
Fascia di rispetto 500m (Art. 20 c. 8, lett. c-quater)	▭
Viabilità antica (Alvisi 1970)	
Tracciato identificato	—
Percorso ipotetico	—
tratturi	
Fascia di rispetto 500m (Art. 20 c. 8, lett. c-quater)	—
Tratturo	—



CARTA DEL POTENZIALE - SABAP-MOL_2024_00037-AKS_0000004 - area VRP030

potenziale non valutabile - affidabilità buona

Quest'area è stata valutata con un grado di potenziale non valutabile, poiché si tratta di "Aree non accessibili o aree connotate da nulla o scarsa visibilità al suolo." - Allegato 1, Circolare 53-2022 del 22 dicembre 2022, Ministero della Cultura, Direzione Generale Archeologia, Belle Arti e Paesaggio, Servizio II - Scavi e tutela del patrimonio archeologico.

LEGENDA

Aerogeneratore	•
BESS	—
Cavidotto MT	—
Cavo AT	—
Piazzole_Area di montaggio gru	—
Piazzole_Gru ausiliarie	—
Piazzole_Piazzole definitive	—
Recinzione BESS+SEU	- - -
SEU	—
SSE_Rotello	▨
Stallo di condivisione	- - -
Zona stoccaggio pale	—
Zona stoccaggio torri	—
VRP_multipolygon	
potenziale alto	■
potenziale medio	■
potenziale basso	■
potenziale nullo	■
potenziale non valutabile	■
MOSI_multipolygon	■
MOSI_multipoint	•
Vincoli_Vella	
Area Immobili e aree dichiarate di notevole interesse pubblico (Art. 136 D. Lgs 42/2004)	▨
Fascia di rispetto 500m (Art. 20 c. 8, lett. c-quater)	▭
Viabilità antica (Alvisi 1970)	
Tracciato identificato	—
Percorso ipotetico	—
tratturi	
Fascia di rispetto 500m (Art. 20 c. 8, lett. c-quater)	- - -
Tratturo	—



CARTA DEL POTENZIALE - SABAP-MOL_2024_00037-AKS_0000004 - area VRP031

potenziale non valutabile - affidabilità buona

Quest'area è stata valutata con un grado di potenziale non valutabile, poiché si tratta di "Aree non accessibili o aree connotate da nulla o scarsa visibilità al suolo." - Allegato 1, Circolare 53-2022 del 22 dicembre 2022, Ministero della Cultura, Direzione Generale Archeologia, Belle Arti e Paesaggio, Servizio II - Scavi e tutela del patrimonio archeologico.

LEGENDA

Aerogeneratore	•
BESS	—
Cavidotto MT	—
Cavo AT	—
Piazzole_Area di montaggio gru	—
Piazzole_Gru ausiliarie	—
Piazzole_Piazzole definitive	—
Recinzione BESS+SEU	- - -
SEU	—
SSE_Rotello	▨
Stallo di condivisione	- - -
Zona stoccaggio pale	—
Zona stoccaggio torri	—
VRP_multipolygon	
potenziale alto	■
potenziale medio	■
potenziale basso	■
potenziale nullo	■
potenziale non valutabile	■
MOSI_multipolygon	■
MOSI_multipoint	•
Vincoli_Vella	
Area Immobili e aree dichiarate di notevole interesse pubblico (Art. 136 D. Lgs 42/2004)	▨
Fascia di rispetto 500m (Art. 20 c. 8, lett. c-quater)	▭
Viabilità antica (Alvisi 1970)	
Tracciato identificato	—
Percorso ipotetico	—
tratturi	
Fascia di rispetto 500m (Art. 20 c. 8, lett. c-quater)	- - -
Tratturo	—



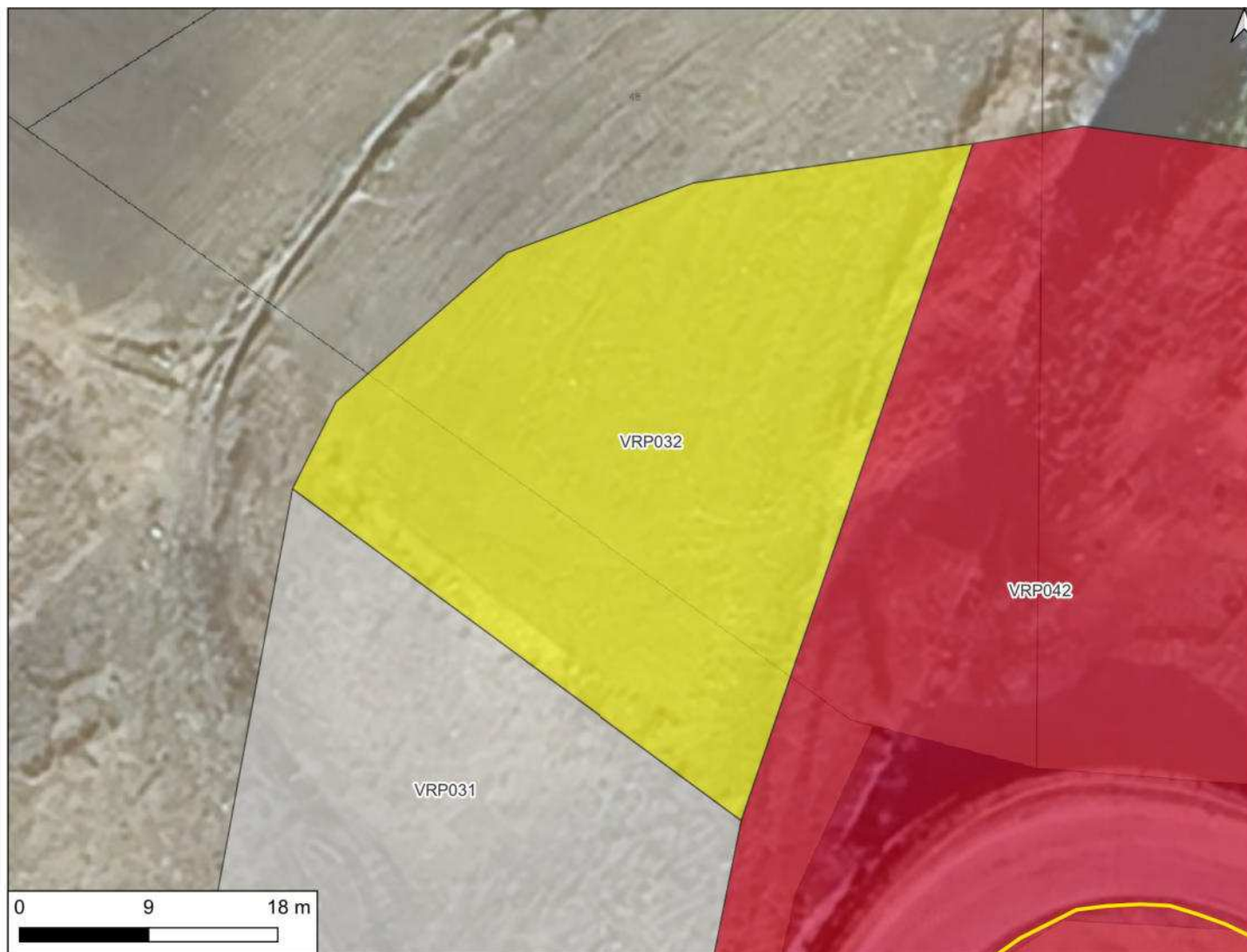
CARTA DEL POTENZIALE - SABAP-MOL_2024_00037-AKS_0000004 - area VRP032

potenziale basso - affidabilità ottima

Quest'area è stata valutata con un grado di potenziale basso, poichè si tratta di "Aree con buona visibilità al suolo, connotate dall'assenza di tracce archeologiche o dalla presenza di scarsi elementi materiali, prevalentemente non in situ." - Allegato 1, Circolare 53-2022 del 22 dicembre 2022, Ministero della Cultura, Direzione Generale Archeologia, Belle Arti e Paesaggio, Servizio II - Scavi e tutela del patrimonio archeologico.

LEGENDA

Aerogeneratore	•
BESS	—
Cavidotto MT	—
Cavo AT	—
Piazzole_Area di montaggio gru	—
Piazzole_Gru ausiliarie	—
Piazzole_Piazzole definitive	—
Recinzione BESS+SEU	- - -
SEU	—
SSE_Rotello	▨
Stallo di condivisione	- - -
Zona stoccaggio pale	—
Zona stoccaggio torri	—
VRP_multipolygon	
potenziale alto	■
potenziale medio	■
potenziale basso	■
potenziale nullo	■
potenziale non valutabile	■
MOSI_multipolygon	■
MOSI_multipoint	•
Vincoli_Vella	
Area Immobili e aree dichiarate di notevole interesse pubblico (Art. 136 D. Lgs 42/2004)	▨
Fascia di rispetto 500m (Art. 20 c. 8, lett. c-quater)	▭
Viabilità antica (Alvisi 1970)	
Tracciato identificato	—
Percorso ipotetico	—
tratturi	
Fascia di rispetto 500m (Art. 20 c. 8, lett. c-quater)	- - -
Tratturo	—



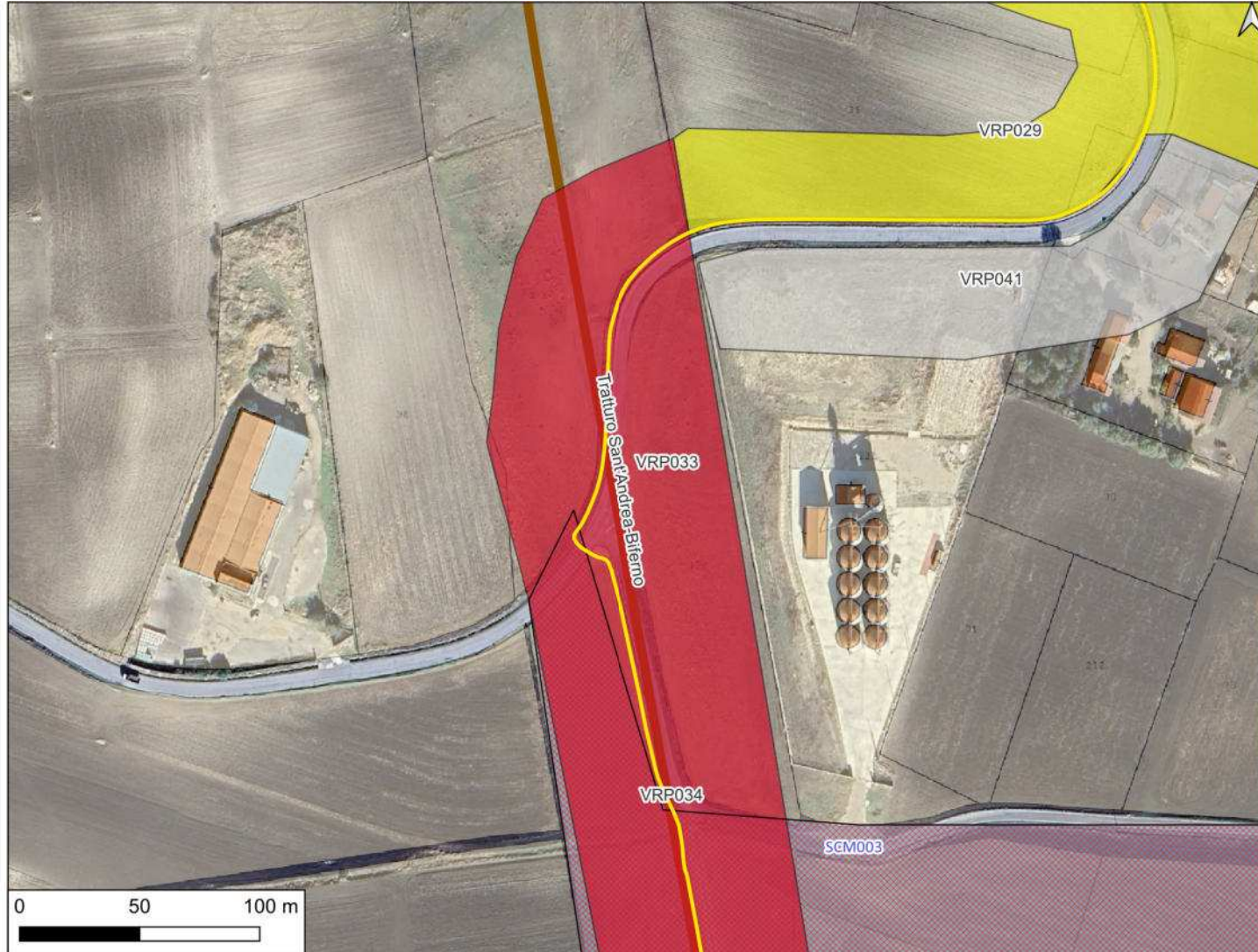
CARTA DEL POTENZIALE - SABAP-MOL_2024_00037-AKS_0000004 - area VRP033

potenziale alto - affidabilità ottima

Quest'area nei pressi di Masseria Petrucci è attraversata dal cavidotto esterno, che segue il tracciato di una strada non asfaltata, e dal Tratturo Sant'Andrea-Biferno. Il Tratturo è inserito nel Piano Paesistico della Regione Molise e tutelato con D.M. 15/06/1976 ai sensi del DLGS 42/2004 Parte II ed è intersecato in più punti dal tratto di cavidotto esterno compreso tra Masseria Petrucci e Località Sterparone. Quest'area è stata valutata con un grado di potenziale alto, poichè si tratta di "Aree in cui la frequentazione in età antica è da ritenersi ragionevolmente certa, sulla base sia di indagini stratigrafiche, sia di indagini indirette." - Allegato 1, Circolare 53-2022 del 22 dicembre 2022, Ministero della Cultura, Direzione Generale Archeologia, Belle Arti e Paesaggio, Servizio II - Scavi e tutela del patrimonio archeologico.

LEGENDA

Aerogeneratore	•
BESS	—
Cavidotto MT	—
Cavo AT	—
Piazzole_Area di montaggio gru	—
Piazzole_Gru ausiliarie	—
Piazzole_Piazzole definitive	—
Recinzione BESS+SEU	- - -
SEU	—
SSE_Rotello	▨
Stallo di condivisione	- - -
Zona stoccaggio pale	—
Zona stoccaggio torri	—
VRP_multipolygon	
potenziale alto	■
potenziale medio	■
potenziale basso	■
potenziale nullo	■
potenziale non valutabile	■
MOSI_multipolygon	■
MOSI_multipoint	•
Vincoli_Vella	
Area Immobili e aree dichiarate di notevole interesse pubblico (Art. 136 D. Lgs 42/2004)	▨
Fascia di rispetto 500m (Art. 20 c. 8, lett. c-quater)	▭
Viabilità antica (Alvisi 1970)	
Tracciato identificato	—
Percorso ipotetico	—
tratturi	
Fascia di rispetto 500m (Art. 20 c. 8, lett. c-quater)	- - -
Tratturo	—



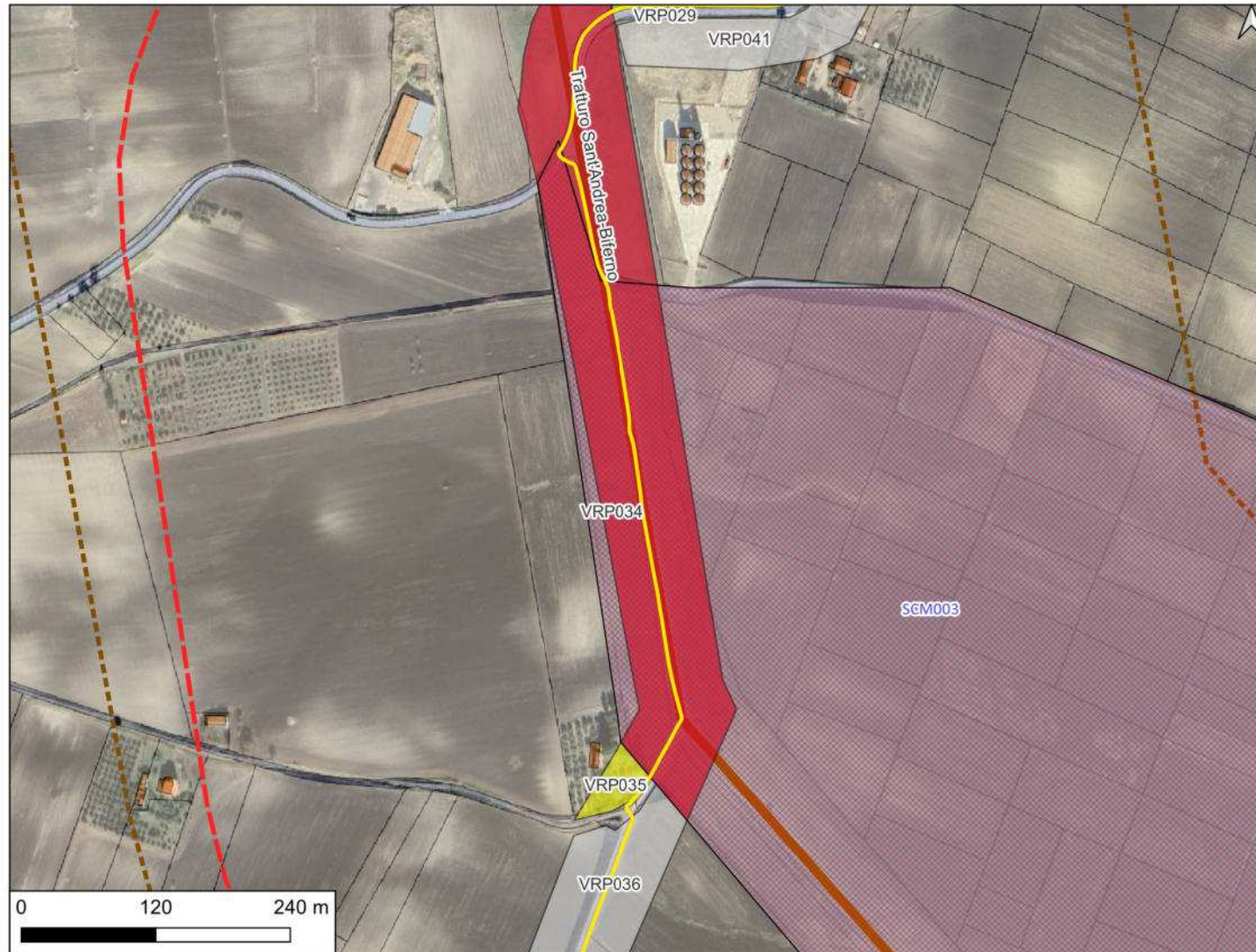
CARTA DEL POTENZIALE - SABAP-MOL_2024_00037-AKS_0000004 - area VRP034

potenziale alto - affidabilità ottima

Il tratto di cavidotto esterno nei pressi di Masseria Petrucci segue il percorso di una strada non asfaltata e attraversa l'estremo settore nord-orientale di un'area soggetta a tutela diretta (Archivio SABAP Molise cod. SABAP-MOL_2020_1_141 - Area rientrante in "Immobili e aree dichiarate di notevole interesse pubblico", Art. 136 D. Lgs 42/2004 - "Area dichiarata di interesse archeologico" Art 142 comma 1 D.Lgs. 42/2004 con DDR n.17 del 28/12/2012) che abbraccia siti archeologici acrivibili a frequentazioni che abbracciano un arco temporale molto ampio tra cui: Sito A in località Piano Moscato di epoca romana; Sito B in località Melanico, databile ad età romana e medievale. Questo tratto di cavidotto ricalca inoltre il percorso del Tratturo Sant'Andrea-Biferno. Il Tratturo è inserito nel Piano Paesistico della Regione Molise e tutelato con D.M. 15/06/1976 ai sensi del DLGS 42/2004 Parte II ed è intersecato in più punti dal tratto di cavidotto esterno compreso tra Masseria Petrucci e Località Sterparone. Questo settore dell'opera è stato valutato con un grado di rischio alto, poichè si tratta di "Aree in cui le lavorazioni previste incidono direttamente sulle quote indiziate della presenza di stratificazione archeologica" - Allegato 1, Circolare 53-2022 del 22 dicembre 2022, Ministero della Cultura, Direzione Generale Archeologia, Belle Arti e Paesaggio, Servizio II - Scavi e tutela del patrimonio archeologico.

LEGENDA

Aerogeneratore	•
BESS	—
Cavidotto MT	—
Cavo AT	—
Piazzole_Area di montaggio gru	—
Piazzole_Gru ausiliarie	—
Piazzole_Piazzole definitive	—
Recinzione BESS+SEU	—
SEU	—
SSE_Rotello	▨
Stallo di condivisione	—
Zona stoccaggio pale	—
Zona stoccaggio torri	—
VRP_multipolygon	
potenziale alto	■
potenziale medio	■
potenziale basso	■
potenziale nullo	■
potenziale non valutabile	■
MOSI_multipolygon	■
MOSI_multipoint	•
Vincoli_Vella	
Area Immobili e aree dichiarate di notevole interesse pubblico (Art. 136 D. Lgs 42/2004)	▨
Fascia di rispetto 500m (Art. 20 c. 8, lett. c-quater)	▭
Viabilità antica (Alvisi 1970)	
Tracciato identificato	—
Percorso ipotetico	—
tratturi	
Fascia di rispetto 500m (Art. 20 c. 8, lett. c-quater)	—
Tratturo	—



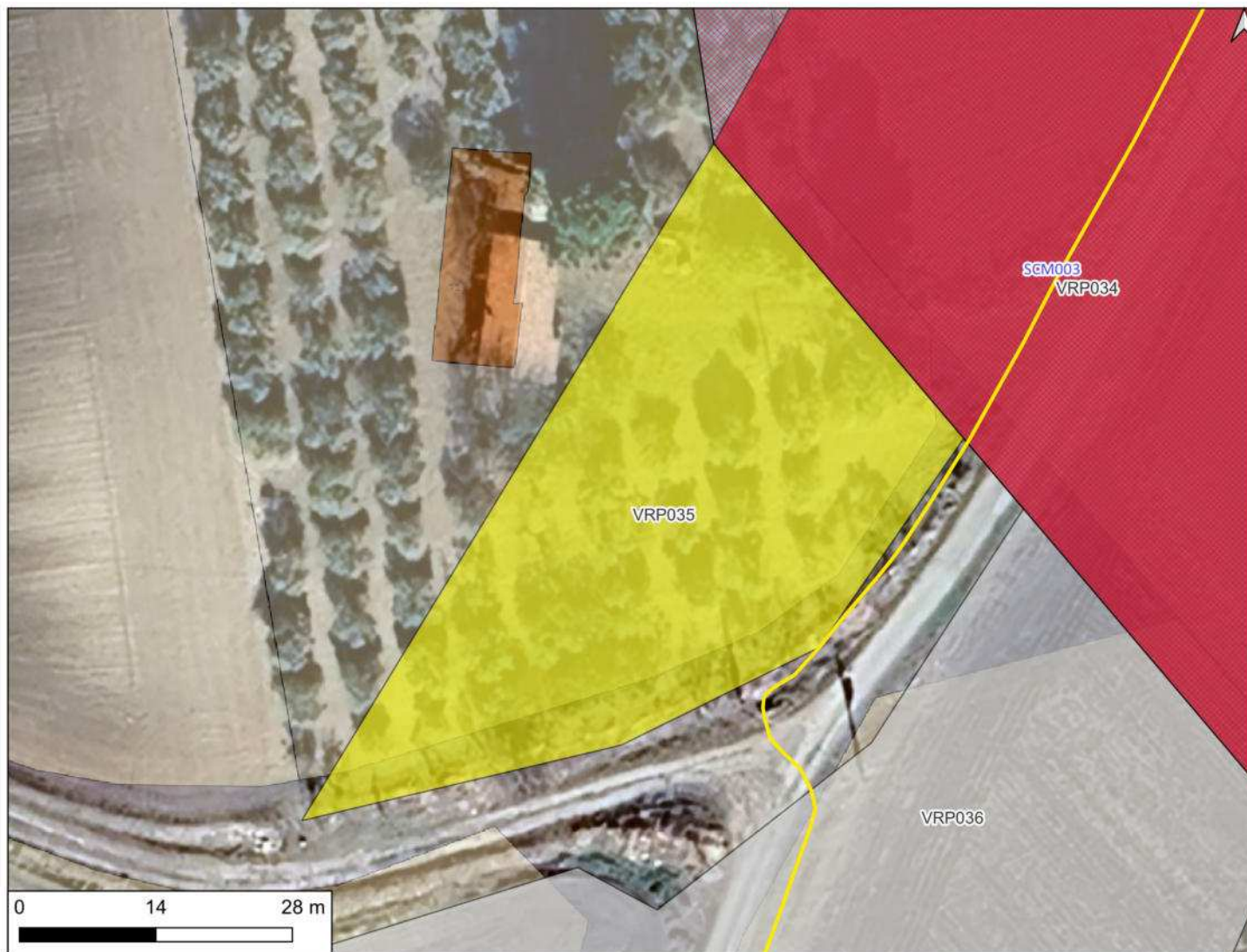
CARTA DEL POTENZIALE - SABAP-MOL_2024_00037-AKS_0000004 - area VRP035

potenziale basso - affidabilità ottima

Quest'area è stata valutata con un grado di potenziale basso, poichè si tratta di "Aree con buona visibilità al suolo, connotate dall'assenza di tracce archeologiche o dalla presenza di scarsi elementi materiali, prevalentemente non in situ." - Allegato 1, Circolare 53-2022 del 22 dicembre 2022, Ministero della Cultura, Direzione Generale Archeologia, Belle Arti e Paesaggio, Servizio II - Scavi e tutela del patrimonio archeologico.

LEGENDA

Aerogeneratore	•
BESS	—
Cavidotto MT	—
Cavo AT	—
Piazzole_Area di montaggio gru	—
Piazzole_Gru ausiliarie	—
Piazzole_Piazzole definitive	—
Recinzione BESS+SEU	- - -
SEU	—
SSE_Rotello	▨
Stallo di condivisione	- - -
Zona stoccaggio pale	—
Zona stoccaggio torri	—
VRP_multipolygon	
potenziale alto	■
potenziale medio	■
potenziale basso	■
potenziale nullo	■
potenziale non valutabile	■
MOSI_multipolygon	■
MOSI_multipoint	•
Vincoli_Vella	
Area Immobili e aree dichiarate di notevole interesse pubblico (Art. 136 D. Lgs 42/2004)	▨
Fascia di rispetto 500m (Art. 20 c. 8, lett. c-quater)	▭
Viabilità antica (Alvisi 1970)	
Tracciato identificato	—
Percorso ipotetico	—
tratturi	
Fascia di rispetto 500m (Art. 20 c. 8, lett. c-quater)	- - -
Tratturo	—



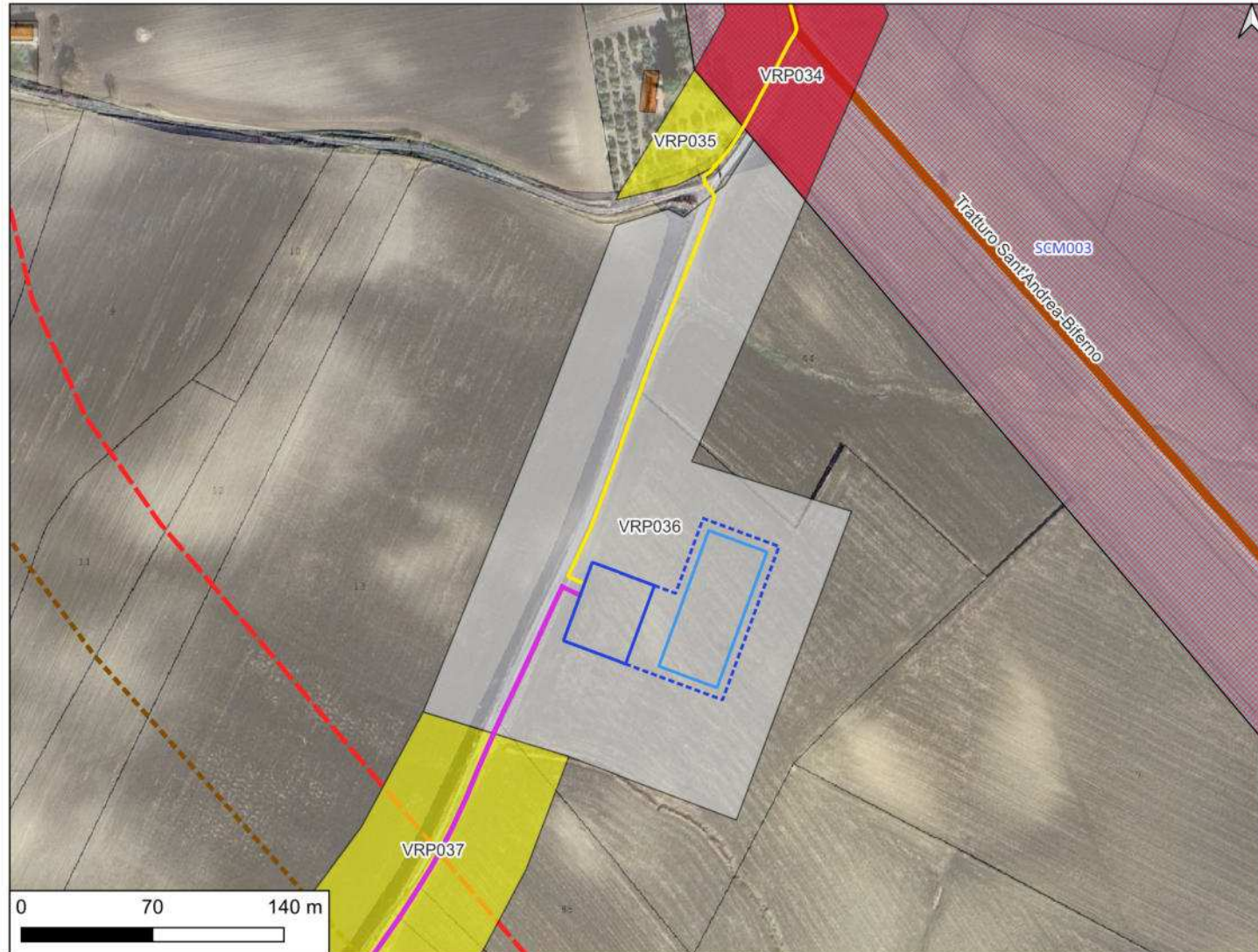
CARTA DEL POTENZIALE - SABAP-MOL_2024_00037-AKS_0000004 - area VRP036

potenziale non valutabile - affidabilità buona

Quest'area è stata valutata con un grado di potenziale non valutabile, poiché si tratta di "Aree non accessibili o aree connotate da nulla o scarsa visibilità al suolo." - Allegato 1, Circolare 53-2022 del 22 dicembre 2022, Ministero della Cultura, Direzione Generale Archeologia, Belle Arti e Paesaggio, Servizio II - Scavi e tutela del patrimonio archeologico.

LEGENDA

Aerogeneratore	•
BESS	—
Cavidotto MT	—
Cavo AT	—
Piazzole_Area di montaggio gru	—
Piazzole_Gru ausiliarie	—
Piazzole_Piazzole definitive	—
Recinzione BESS+SEU	- - -
SEU	—
SSE_Rotello	▨
Stallo di condivisione	- - -
Zona stoccaggio pale	—
Zona stoccaggio torri	—
VRP_multipolygon	
potenziale alto	■
potenziale medio	■
potenziale basso	■
potenziale nullo	■
potenziale non valutabile	■
MOSI_multipolygon	■
MOSI_multipoint	•
Vincoli_Vella	
Area Immobili e aree dichiarate di notevole interesse pubblico (Art. 136 D. Lgs 42/2004)	▨
Fascia di rispetto 500m (Art. 20 c. 8, lett. c-quater)	▭
Viabilità antica (Alvisi 1970)	
Tracciato identificato	—
Percorso ipotetico	—
tratturi	
Fascia di rispetto 500m (Art. 20 c. 8, lett. c-quater)	- - -
Tratturo	—



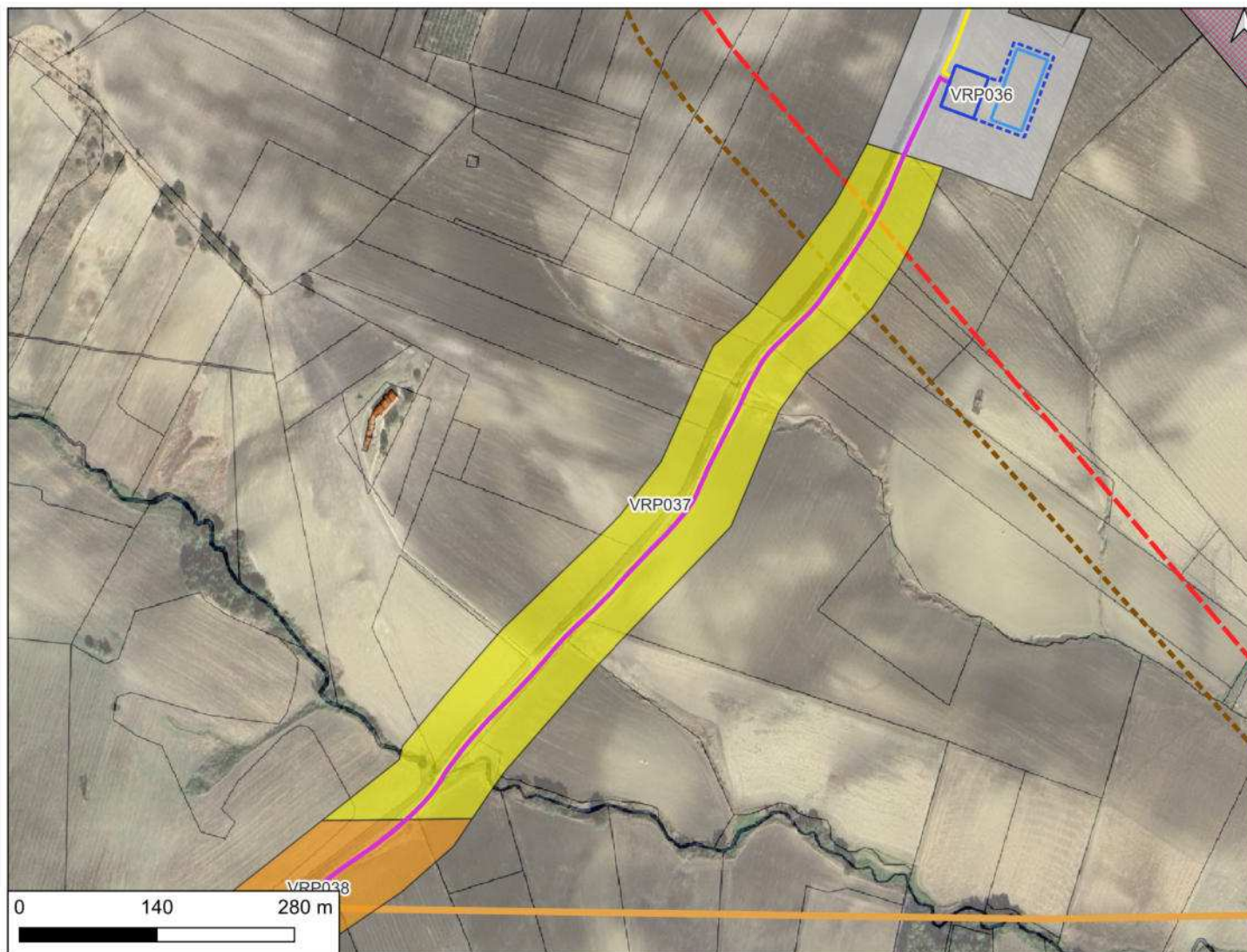
CARTA DEL POTENZIALE - SABAP-MOL_2024_00037-AKS_0000004 - area VRP037

potenziale basso - affidabilità ottima

Quest'area è stata valutata con un grado di potenziale basso, poichè si tratta di "Aree con buona visibilità al suolo, connotate dall'assenza di tracce archeologiche o dalla presenza di scarsi elementi materiali, prevalentemente non in situ." - Allegato 1, Circolare 53-2022 del 22 dicembre 2022, Ministero della Cultura, Direzione Generale Archeologia, Belle Arti e Paesaggio, Servizio II - Scavi e tutela del patrimonio archeologico.

LEGENDA

Aerogeneratore	•
BESS	—
Cavidotto MT	—
Cavo AT	—
Piazzole_Area di montaggio gru	—
Piazzole_Gru ausiliarie	—
Piazzole_Piazzole definitive	—
Recinzione BESS+SEU	- - -
SEU	—
SSE_Rotello	▨
Stallo di condivisione	- - -
Zona stoccaggio pale	—
Zona stoccaggio torri	—
VRP_multipolygon	
potenziale alto	■
potenziale medio	■
potenziale basso	■
potenziale nullo	■
potenziale non valutabile	■
MOSI_multipolygon	■
MOSI_multipoint	•
Vincoli_Vella	
Area Immobili e aree dichiarate di notevole interesse pubblico (Art. 136 D. Lgs 42/2004)	▨
Fascia di rispetto 500m (Art. 20 c. 8, lett. c-quater)	▭
Viabilità antica (Alvisi 1970)	
Tracciato identificato	—
Percorso ipotetico	—
tratturi	
Fascia di rispetto 500m (Art. 20 c. 8, lett. c-quater)	- - -
Tratturo	—



CARTA DEL POTENZIALE - SABAP-MOL_2024_00037-AKS_0000004 - area VRP038

potenziale medio - affidabilità ottima

Quest'area, in località Codarda-Masseria De Matteis, è attraversata dal cavidotto esterno, che segue il percorso di una strada asfaltata; il cavidotto interseca due assi viari secondari, quasi paralleli, orientati in senso ESE-WNW. I tracciati provengono entrambi da Luceria e si dirigono verso Larinum (Alvisi 1970). Quest'area è stata valutata con un grado di potenziale medio, poiché si tratta di "Aree in cui la frequentazione in età antica è da ritenersi probabile, anche sulla base dello stato di conoscenze nelle aree limitrofe o in presenza di dubbi sulla esatta collocazione dei resti." - Allegato 1, Circolare 53-2022 del 22 dicembre 2022, Ministero della Cultura, Direzione Generale Archeologia, Belle Arti e Paesaggio, Servizio II - Scavi e tutela del patrimonio archeologico.

LEGENDA

Aerogeneratore	•
BESS	—
Cavidotto MT	—
Cavo AT	—
Piazzole_Area di montaggio gru	—
Piazzole_Gru ausiliarie	—
Piazzole_Piazzole definitive	—
Recinzione BESS+SEU	- - -
SEU	—
SSE_Rotello	▨
Stallo di condivisione	- - -
Zona stoccaggio pale	—
Zona stoccaggio torri	—
VRP_multipolygon	
potenziale alto	■
potenziale medio	■
potenziale basso	■
potenziale nullo	■
potenziale non valutabile	■
MOSI_multipolygon	■
MOSI_multipoint	•
Vincoli_Vella	
Area Immobili e aree dichiarate di notevole interesse pubblico (Art. 136 D. Lgs 42/2004)	▨
Fascia di rispetto 500m (Art. 20 c. 8, lett. c-quater)	▭
Viabilità antica (Alvisi 1970)	
Tracciato identificato	—
Percorso ipotetico	—
tratturi	
Fascia di rispetto 500m (Art. 20 c. 8, lett. c-quater)	- - -
Tratturo	—



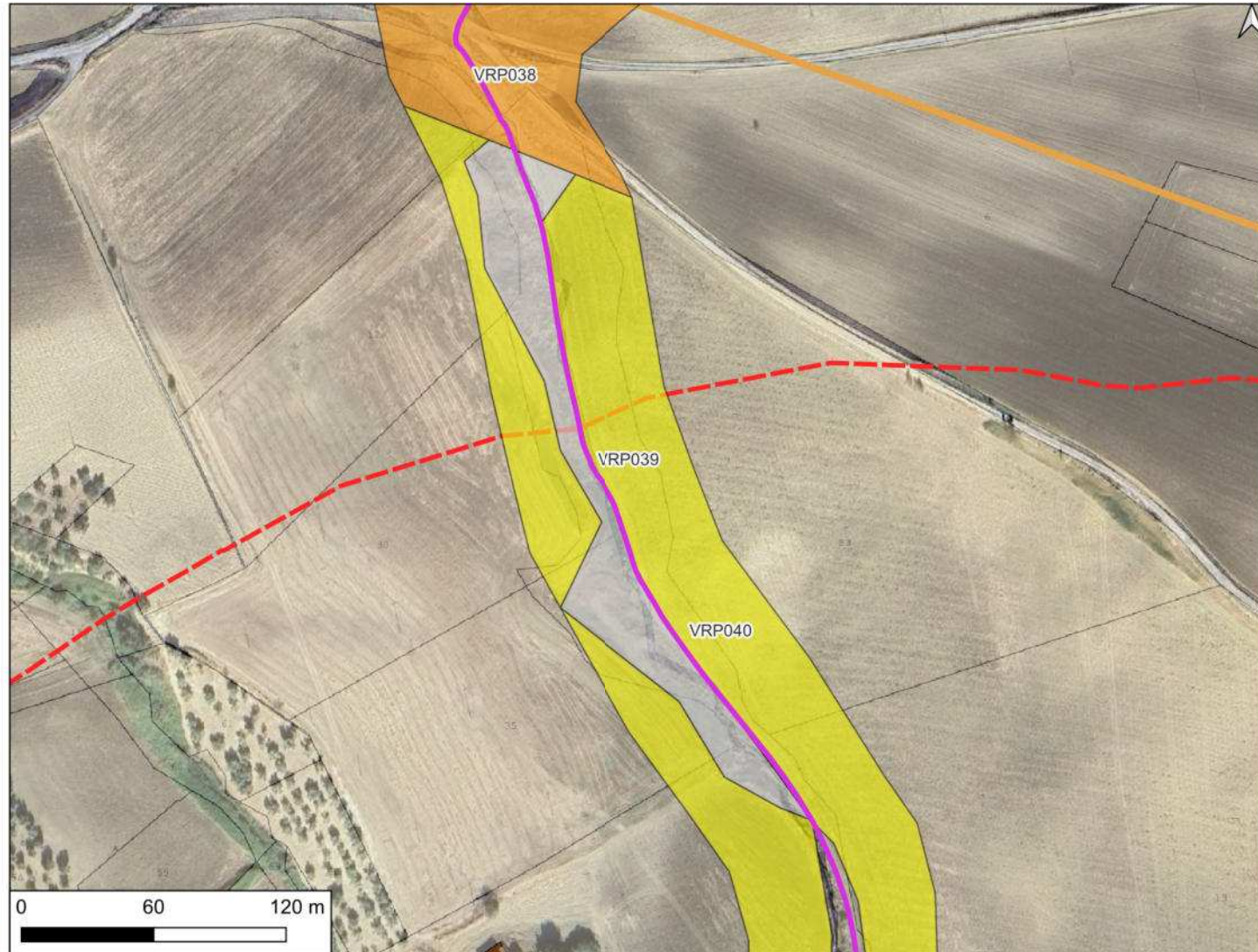
CARTA DEL POTENZIALE - SABAP-MOL_2024_00037-AKS_0000004 - area VRP039

potenziale non valutabile - affidabilità buona

Quest'area è stata valutata con un grado di potenziale non valutabile, poiché si tratta di "Aree non accessibili o aree connotate da nulla o scarsa visibilità al suolo." - Allegato 1, Circolare 53-2022 del 22 dicembre 2022, Ministero della Cultura, Direzione Generale Archeologia, Belle Arti e Paesaggio, Servizio II - Scavi e tutela del patrimonio archeologico.

LEGENDA

Aerogeneratore	•
BESS	—
Cavidotto MT	—
Cavo AT	—
Piazzole_Area di montaggio gru	—
Piazzole_Gru ausiliarie	—
Piazzole_Piazzole definitive	—
Recinzione BESS+SEU	- - -
SEU	—
SSE_Rotello	▨
Stallo di condivisione	- - -
Zona stoccaggio pale	—
Zona stoccaggio torri	—
VRP_multipolygon	
potenziale alto	■
potenziale medio	■
potenziale basso	■
potenziale nullo	■
potenziale non valutabile	■
MOSI_multipolygon	■
MOSI_multipoint	•
Vincoli_Vella	
Area Immobili e aree dichiarate di notevole interesse pubblico (Art. 136 D. Lgs 42/2004)	▨
Fascia di rispetto 500m (Art. 20 c. 8, lett. c-quater)	▭
Viabilità antica (Alvisi 1970)	
Tracciato identificato	—
Percorso ipotetico	—
tratturi	
Fascia di rispetto 500m (Art. 20 c. 8, lett. c-quater)	- - -
Tratturo	—



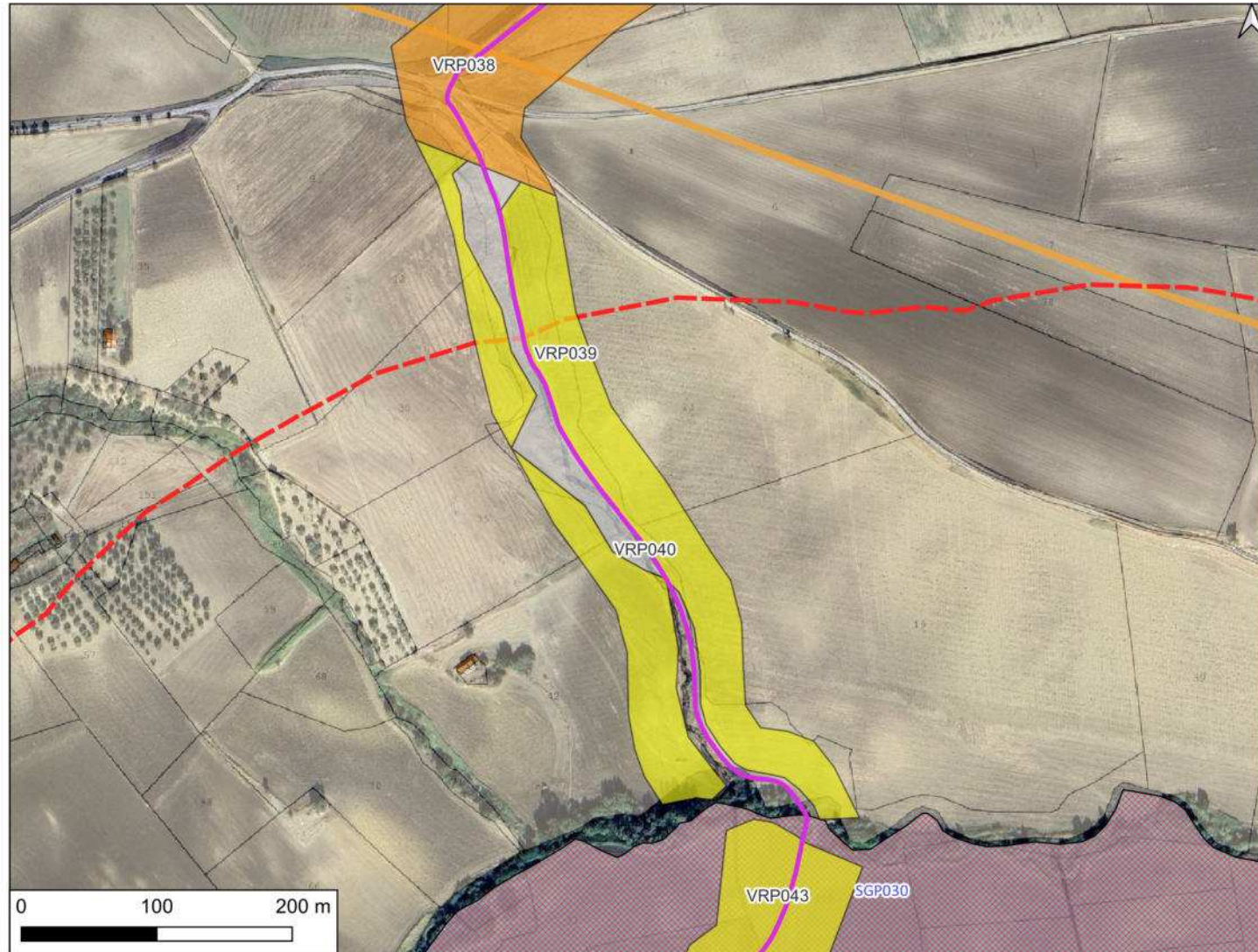
CARTA DEL POTENZIALE - SABAP-MOL_2024_00037-AKS_0000004 - area VRP040

potenziale basso - affidabilità ottima

Quest'area è stata valutata con un grado di potenziale basso, poichè si tratta di "Aree con buona visibilità al suolo, connotate dall'assenza di tracce archeologiche o dalla presenza di scarsi elementi materiali, prevalentemente non in situ." - Allegato 1, Circolare 53-2022 del 22 dicembre 2022, Ministero della Cultura, Direzione Generale Archeologia, Belle Arti e Paesaggio, Servizio II - Scavi e tutela del patrimonio archeologico.

LEGENDA

Aerogeneratore	•
BESS	—
Cavidotto MT	—
Cavo AT	—
Piazzole_Area di montaggio gru	—
Piazzole_Gru ausiliarie	—
Piazzole_Piazzole definitive	—
Recinzione BESS+SEU	- - -
SEU	—
SSE_Rotello	▨
Stallo di condivisione	- - -
Zona stoccaggio pale	—
Zona stoccaggio torri	—
VRP_multipolygon	
potenziale alto	■
potenziale medio	■
potenziale basso	■
potenziale nullo	■
potenziale non valutabile	■
MOSI_multipolygon	■
MOSI_multipoint	•
Vincoli_Vella	
Area Immobili e aree dichiarate di notevole interesse pubblico (Art. 136 D. Lgs 42/2004)	▨
Fascia di rispetto 500m (Art. 20 c. 8, lett. c-quater)	▭
Viabilità antica (Alvisi 1970)	
Tracciato identificato	—
Percorso ipotetico	—
tratturi	
Fascia di rispetto 500m (Art. 20 c. 8, lett. c-quater)	- - -
Tratturo	—




CARTA DEL POTENZIALE - SABAP-MOL_2024_00037-AKS_0000004 - area VRP041

potenziale non valutabile - affidabilità buona

Quest'area è stata valutata con un grado di potenziale non valutabile, poiché si tratta di "Aree non accessibili o aree connotate da nulla o scarsa visibilità al suolo." - Allegato 1, Circolare 53-2022 del 22 dicembre 2022, Ministero della Cultura, Direzione Generale Archeologia, Belle Arti e Paesaggio, Servizio II - Scavi e tutela del patrimonio archeologico.

LEGENDA

Aerogeneratore	•
BESS	—
Cavidotto MT	—
Cavo AT	—
Piazzole_Area di montaggio gru	—
Piazzole_Gru ausiliarie	—
Piazzole_Piazzole definitive	—
Recinzione BESS+SEU	- - -
SEU	—
SSE_Rotello	▨
Stallo di condivisione	- - -
Zona stoccaggio pale	—
Zona stoccaggio torri	—
VRP_multipolygon	
potenziale alto	■
potenziale medio	■
potenziale basso	■
potenziale nullo	■
potenziale non valutabile	■
MOSI_multipolygon	■
MOSI_multipoint	•
Vincoli_Vella	
Area Immobili e aree dichiarate di notevole interesse pubblico (Art. 136 D. Lgs 42/2004)	▨
Fascia di rispetto 500m (Art. 20 c. 8, lett. c-quater)	▭
Viabilità antica (Alvisi 1970)	
Tracciato identificato	—
Percorso ipotetico	—
tratturi	
Fascia di rispetto 500m (Art. 20 c. 8, lett. c-quater)	- - -
Tratturo	—



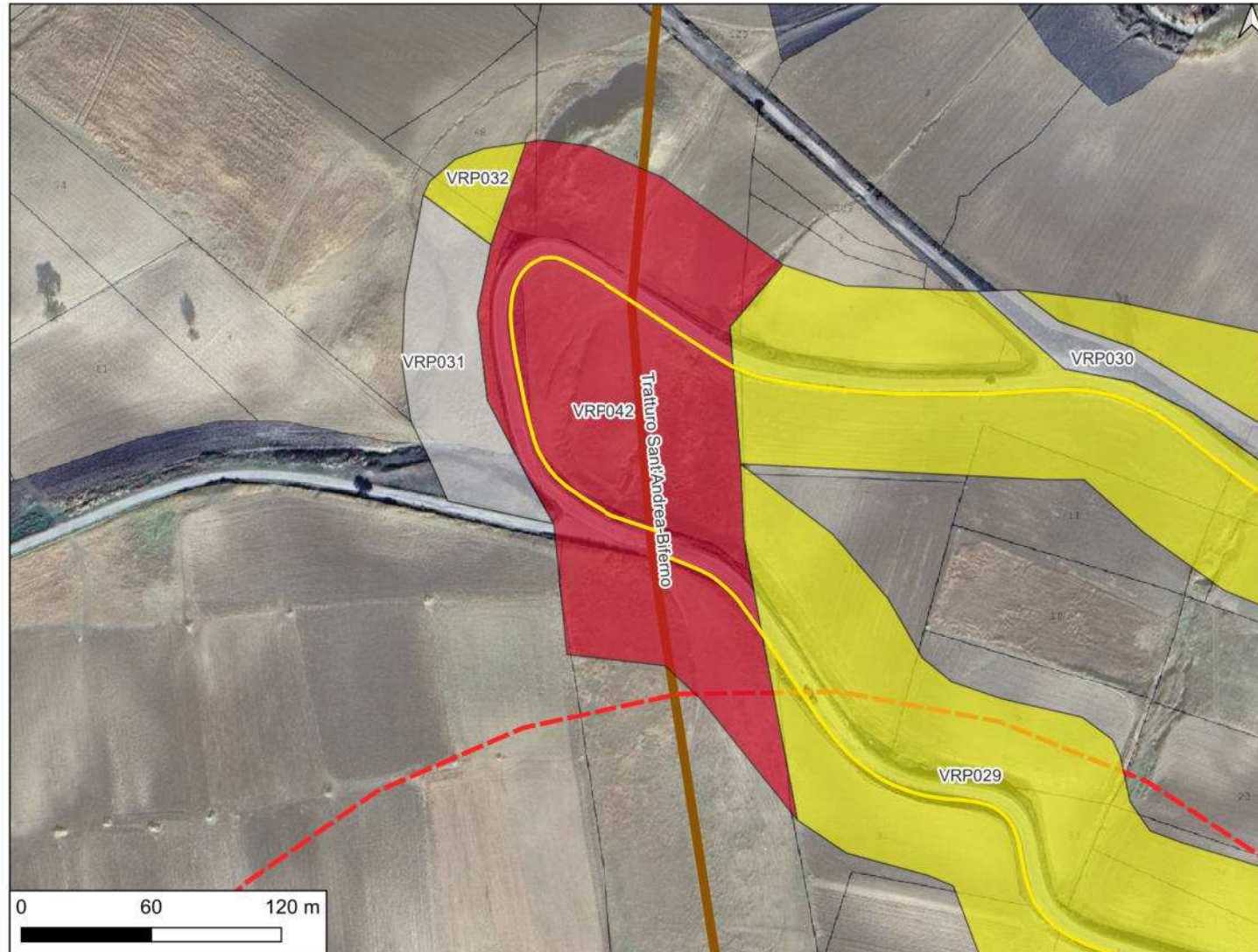
CARTA DEL POTENZIALE - SABAP-MOL_2024_00037-AKS_0000004 - area VRP042

potenziale alto - affidabilità ottima

Quest'area in località Sterparone è attraversata dal cavidotto esterno, che segue il tracciato di una strada asfaltata, e dal Tratturo Sant'Andrea-Biferno. Il Tratturo è inserito nel Piano Paesistico della Regione Molise e tutelato con D.M. 15/06/1976 ai sensi del DLGS 42/2004 Parte II ed è intersecato in più punti dal tratto di cavidotto esterno compreso tra Masseria Petrucci e Località Sterparone. Quest'area è stata valutata con un grado di potenziale alto, poiché si tratta di "Aree in cui la frequentazione in età antica è da ritenersi ragionevolmente certa, sulla base sia di indagini stratigrafiche, sia di indagini indirette." - Allegato 1, Circolare 53-2022 del 22 dicembre 2022, Ministero della Cultura, Direzione Generale Archeologia, Belle Arti e Paesaggio, Servizio II - Scavi e tutela del patrimonio archeologico.

LEGENDA

Aerogeneratore	•
BESS	—
Cavidotto MT	—
Cavo AT	—
Piazzole_Area di montaggio gru	—
Piazzole_Gru ausiliarie	—
Piazzole_Piazzole definitive	—
Recinzione BESS+SEU	- - -
SEU	—
SSE_Rotello	▨
Stallo di condivisione	- - -
Zona stoccaggio pale	—
Zona stoccaggio torri	—
VRP_multipolygon	
potenziale alto	■
potenziale medio	■
potenziale basso	■
potenziale nullo	■
potenziale non valutabile	■
MOSI_multipolygon	■
MOSI_multipoint	•
Vincoli_Vella	
Area Immobili e aree dichiarate di notevole interesse pubblico (Art. 136 D. Lgs 42/2004)	▨
Fascia di rispetto 500m (Art. 20 c. 8, lett. c-quater)	▭
Viabilità antica (Alvisi 1970)	
Tracciato identificato	—
Percorso ipotetico	—
tratturi	
Fascia di rispetto 500m (Art. 20 c. 8, lett. c-quater)	- - -
Tratturo	—



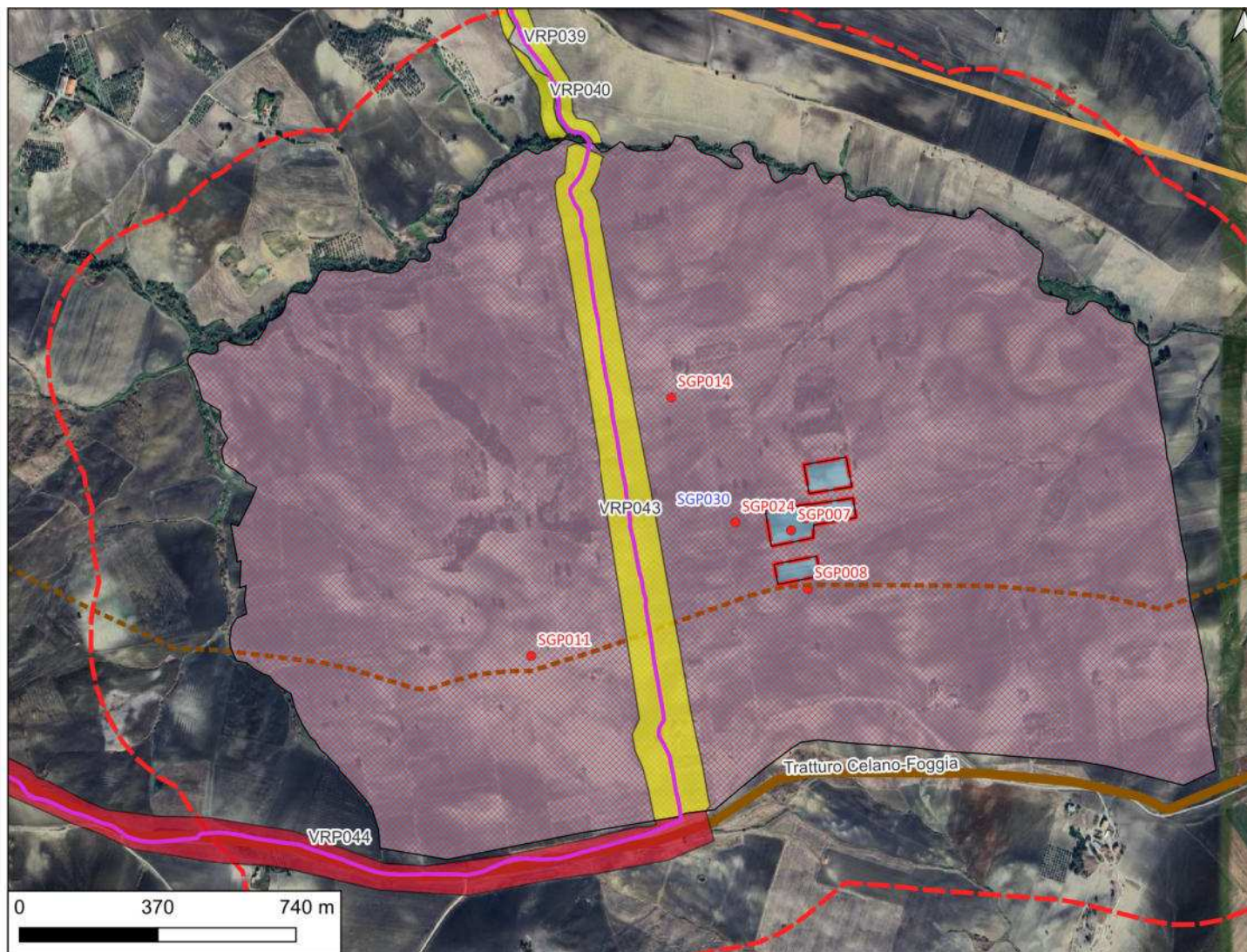
CARTA DEL POTENZIALE - SABAP-MOL_2024_00037-AKS_0000004 - area VRP043

potenziale basso - affidabilità ottima

Quest'area in località Monte Calvo-Parco Grosso è interessata dal passaggio del cavidotto esterno - che qui segue il percorso di una strada non asfaltata - che attraversa da N a S un'area soggetta a tutela diretta, il sito noto SGP030 (Archivio SABAP Molise cod. SABAP-MOL_2020_1_142 - Area rientrante in "Immobili e aree dichiarate di notevole interesse pubblico", Art. 136 D. Lgs 42/2004 - "Area dichiarata di interesse archeologico" Art 142 comma 1 D.Lgs. 42/2004 con DDR n.17 del 28/12/2012). Si tratta dell'area di interesse archeologico Parco Grosso-Colle del Convento-Cappelle, ricadente nel territorio comunale di San Giuliano di Puglia, interessata da notevoli testimonianze archeologiche che vanno dal Neolitico fino all'età moderna. Quest'area è stata valutata con un grado di potenziale alto, poiché si tratta di "Aree in cui la frequentazione in età antica è da ritenersi ragionevolmente certa, sulla base sia di indagini stratigrafiche, sia di indagini indirette." - Allegato 1, Circolare 53-2022 del 22 dicembre 2022, Ministero della Cultura, Direzione Generale Archeologia, Belle Arti e Paesaggio, Servizio II - Scavi e tutela del patrimonio archeologico.

LEGENDA

Aerogeneratore	•
BESS	—
Cavidotto MT	—
Cavo AT	—
Piazzole_Area di montaggio gru	—
Piazzole_Gru ausiliarie	—
Piazzole_Piazzole definitive	—
Recinzione BESS+SEU	—
SEU	—
SSE_Rotello	▨
Stallo di condivisione	—
Zona stoccaggio pale	—
Zona stoccaggio torri	—
VRP_multipolygon	
potenziale alto	■
potenziale medio	■
potenziale basso	■
potenziale nullo	■
potenziale non valutabile	■
MOSI_multipolygon	■
MOSI_multipoint	•
Vincoli_Vella	
Area Immobili e aree dichiarate di notevole interesse pubblico (Art. 136 D. Lgs 42/2004)	▨
Fascia di rispetto 500m (Art. 20 c. 8, lett. c-quater)	▭
Viabilità antica (Alvisi 1970)	
Tracciato identificato	—
Percorso ipotetico	—
tratturi	
Fascia di rispetto 500m (Art. 20 c. 8, lett. c-quater)	—
Tratturo	—



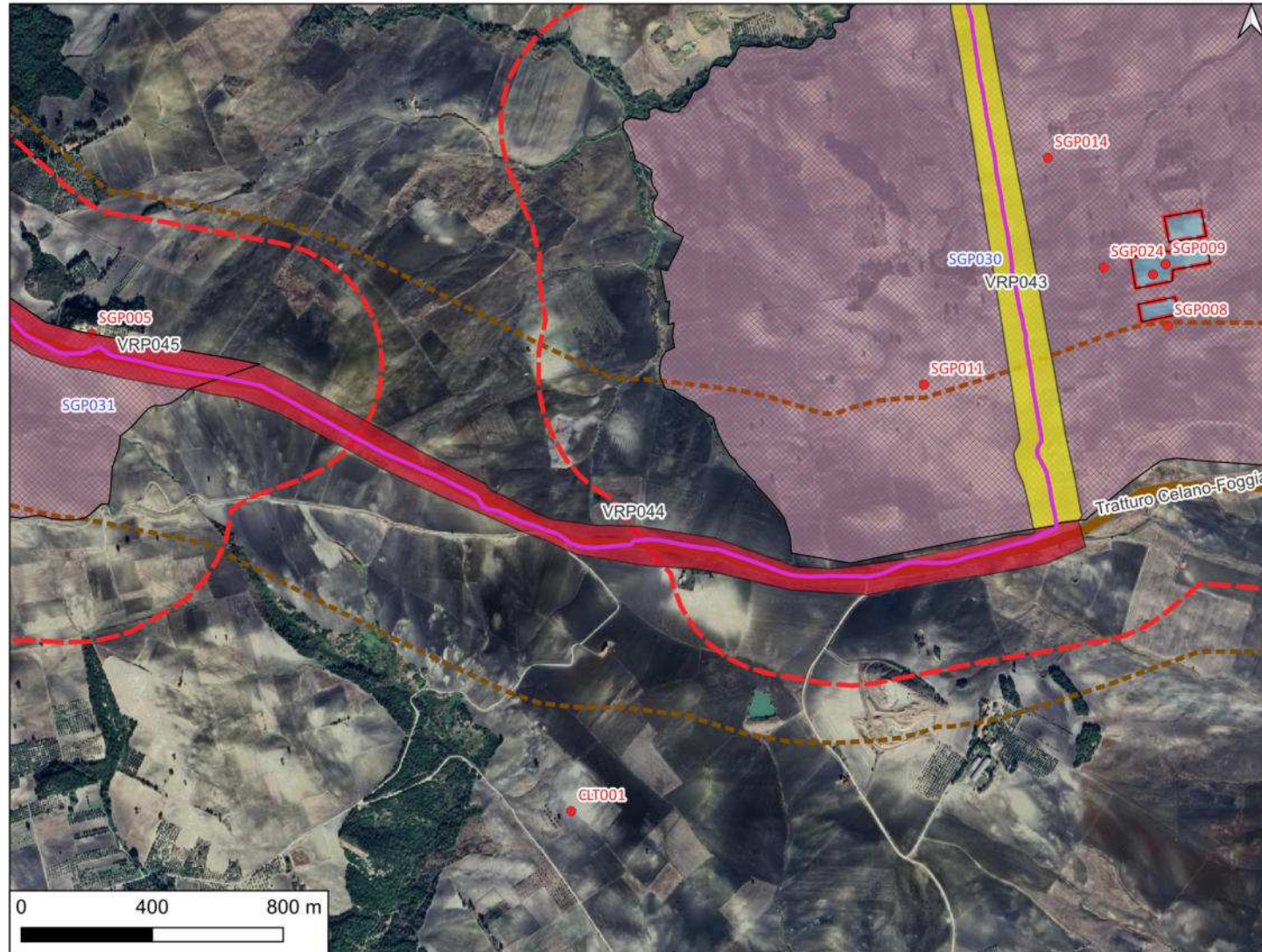
CARTA DEL POTENZIALE - SABAP-MOL_2024_00037-AKS_0000004 - area VRP044

potenziale alto - affidabilità ottima

Quest'area compresa tra Vigna Vecchia e Masseria Magliano è attraversata dal cavidotto esterno, che segue il tracciato di una strada asfaltata e del Regio Tratturo Celano-Foggia (tratturo n. 5). Il Tratturo è inserito nel Piano Paesistico della Regione Molise e tutelato con D.M. 15/06/1976 ai sensi del DLGS 42/2004 Parte II. Quest'area è stata valutata con un grado di potenziale alto, poiché si tratta di "Aree in cui la frequentazione in età antica è da ritenersi ragionevolmente certa, sulla base sia di indagini stratigrafiche, sia di indagini indirette." - Allegato 1, Circolare 53-2022 del 22 dicembre 2022, Ministero della Cultura, Direzione Generale Archeologia, Belle Arti e Paesaggio, Servizio II - Scavi e tutela del patrimonio archeologico.

LEGENDA

Aerogeneratore	●
BESS	—
Cavidotto MT	—
Cavo AT	—
Piazzole_Area di montaggio gru	—
Piazzole_Gru ausiliarie	—
Piazzole_Piazzole definitive	—
Recinzione BESS+SEU	—
SEU	—
SSE_Rotello	▨
Stallo di condivisione	—
Zona stoccaggio pale	—
Zona stoccaggio torri	—
VRP_multipolygon	
potenziale alto	■
potenziale medio	■
potenziale basso	■
potenziale nullo	■
potenziale non valutabile	■
MOSI_multipolygon	■
MOSI_multipoint	●
Vincoli_Vella	
Area Immobili e aree dichiarate di notevole interesse pubblico (Art. 136 D. Lgs 42/2004)	▨
Fascia di rispetto 500m (Art. 20 c. 8, lett. c-quater)	▭
Viabilità antica (Alvisi 1970)	
Tracciato identificato	—
Percorso ipotetico	—
tratturi	
Fascia di rispetto 500m (Art. 20 c. 8, lett. c-quater)	—
Tratturo	—



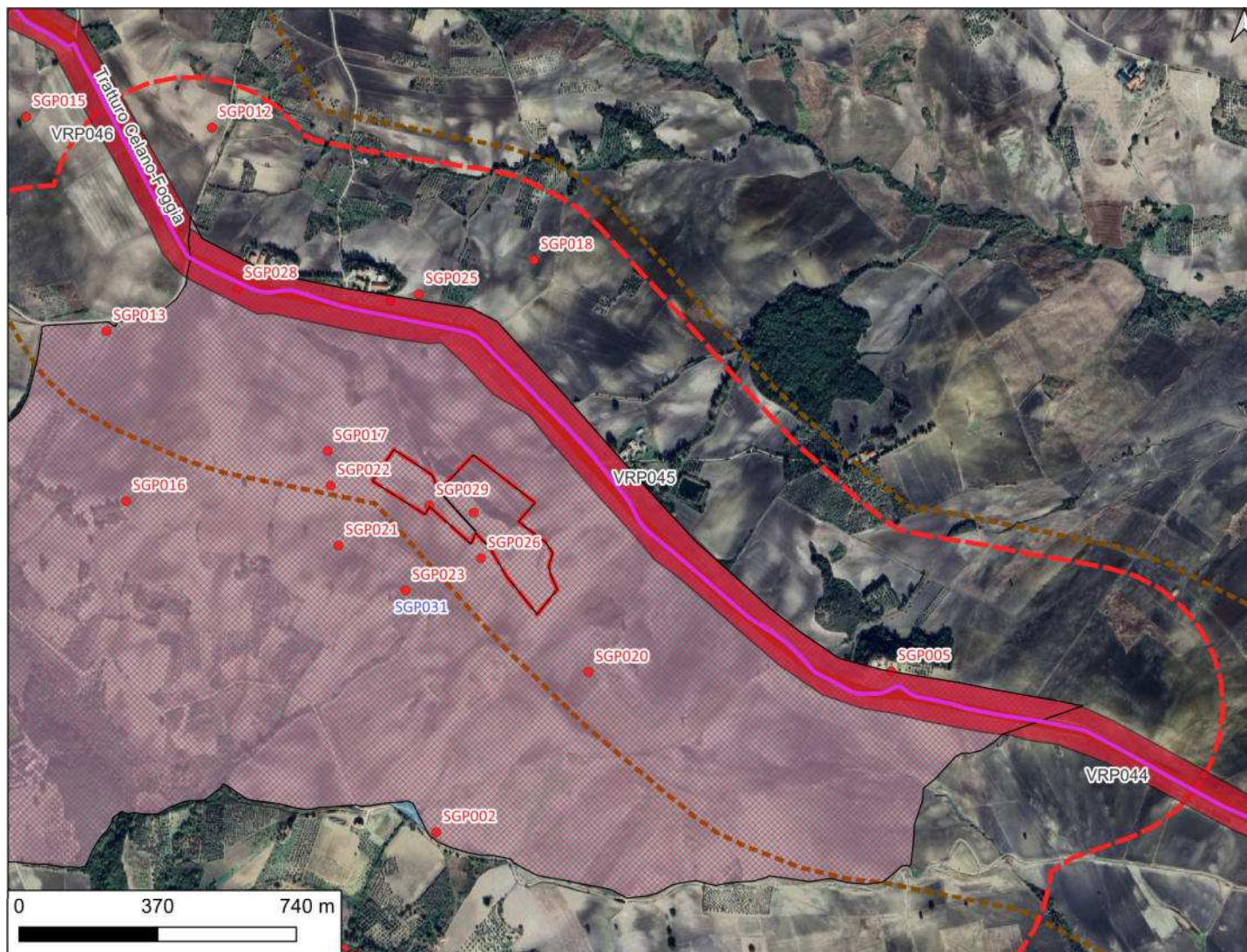
CARTA DEL POTENZIALE - SABAP-MOL_2024_00037-AKS_0000004 - area VRP045

potenziale alto - affidabilità ottima

Quest'area compresa tra Masseria Magliano e Masseria Vicario è attraversata dal cavidotto esterno, che segue il tracciato di una strada asfaltata e del Regio Tratturo Celano-Foggia (tratturo n. 5). Il Tratturo è inserito nel Piano Paesistico della Regione Molise e tutelato con D.M. 15/06/1976 ai sensi del DLGS 42/2004 Parte II. Il cavidotto esterno, inoltre, attraversa l'estremo settore nord-orientale del sito noto SGP031. Si tratta di un'area soggetta a tutela diretta (Archivio SABAP Molise cod. SABAP-MOL_2020_1_141 - Area rientrante in "Immobili e aree dichiarate di notevole interesse pubblico", Art. 136 D. Lgs 42/2004 - "Area dichiarata di interesse archeologico" Art 142 comma 1 D.Lgs. 42/2004 con DDR n.17 del 28/12/2012) interessata da notevoli testimonianze archeologiche che vanno dal Neolitico fino all'età moderna. Quest'area è stata valutata con un grado di potenziale alto, poichè si tratta di "Aree in cui la frequentazione in età antica è da ritenersi ragionevolmente certa, sulla base sia di indagini stratigrafiche, sia di indagini indirette." - Allegato 1, Circolare 53-2022 del 22 dicembre 2022, Ministero della Cultura, Direzione Generale Archeologia, Belle Arti e Paesaggio, Servizio II - Scavi e tutela del patrimonio archeologico.

LEGENDA

Aerogeneratore	●
BESS	—
Cavidotto MT	—
Cavo AT	—
Piazzole_Area di montaggio gru	—
Piazzole_Gru ausiliarie	—
Piazzole_Piazzole definitive	—
Recinzione BESS+SEU	—
SEU	—
SSE_Rotello	▨
Stallo di condivisione	—
Zona stoccaggio pale	—
Zona stoccaggio torri	—
VRP_multipolygon	
potenziale alto	■
potenziale medio	■
potenziale basso	■
potenziale nullo	■
potenziale non valutabile	■
MOSI_multipolygon	■
MOSI_multipoint	●
Vincoli_Vella	
Area Immobili e aree dichiarate di notevole interesse pubblico (Art. 136 D. Lgs 42/2004)	▨
Fascia di rispetto 500m (Art. 20 c. 8, lett. c-quater)	▭
Viabilità antica (Alvisi 1970)	
Tracciato identificato	—
Percorso ipotetico	—
tratturi	
Fascia di rispetto 500m (Art. 20 c. 8, lett. c-quater)	—
Tratturo	—



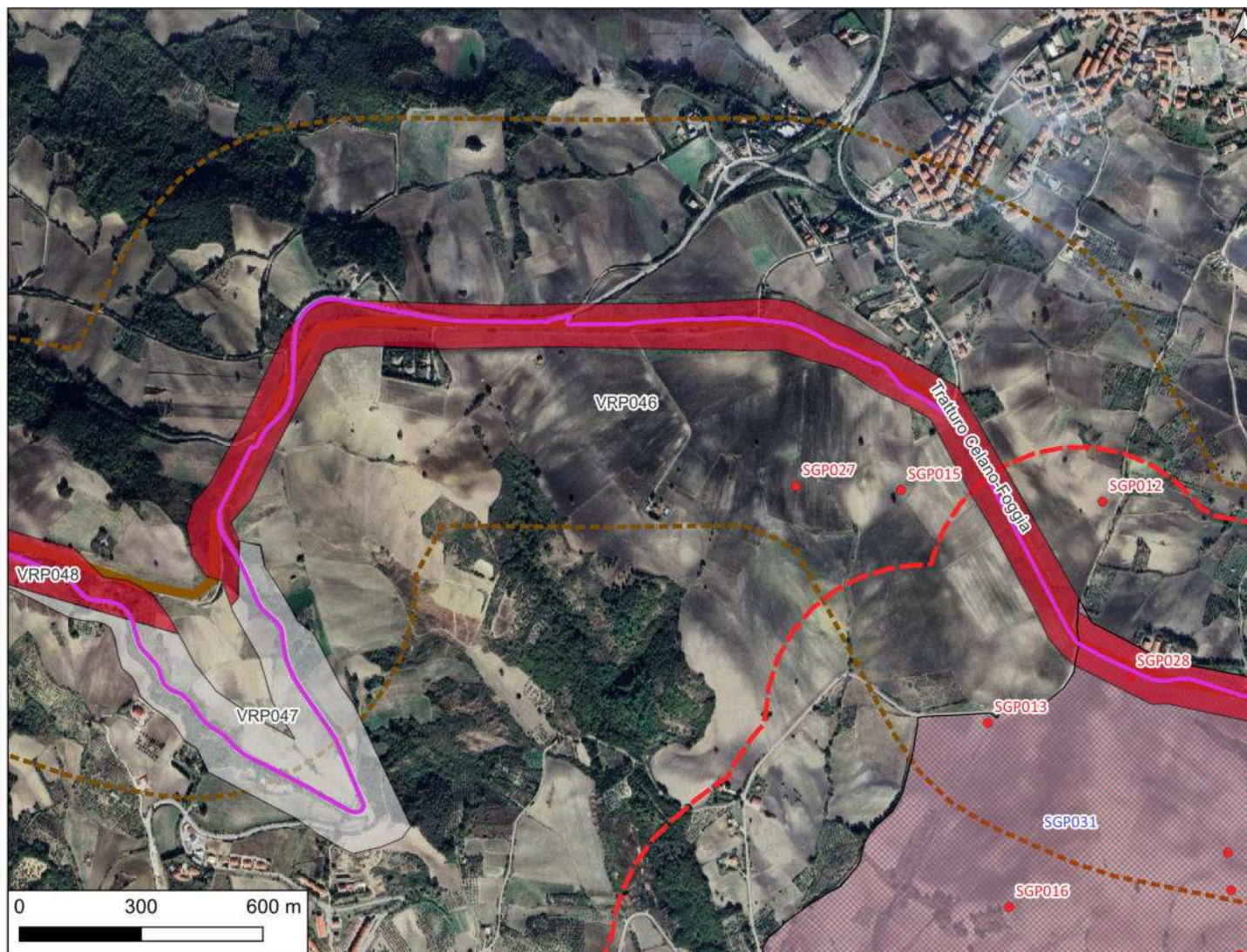
CARTA DEL POTENZIALE - SABAP-MOL_2024_00037-AKS_0000004 - area VRP046

potenziale alto - affidabilità ottima

Quest'area compresa tra Masseria Vicario e Colle del Monte è attraversata dal cavidotto esterno, che segue il tracciato di una strada asfaltata e del Regio Tratturo Celano-Foggia (tratturo n. 5). Il Tratturo è inserito nel Piano Paesistico della Regione Molise e tutelato con D.M. 15/06/1976 ai sensi del DLGS 42/2004 Parte II. Quest'area è stata valutata con un grado di potenziale alto, poichè si tratta di "Aree in cui la frequentazione in età antica è da ritenersi ragionevolmente certa, sulla base sia di indagini stratigrafiche, sia di indagini indirette." - Allegato 1, Circolare 53-2022 del 22 dicembre 2022, Ministero della Cultura, Direzione Generale Archeologia, Belle Arti e Paesaggio, Servizio II - Scavi e tutela del patrimonio archeologico.

LEGENDA

Aerogeneratore	•
BESS	—
Cavidotto MT	—
Cavo AT	—
Piazzole_Area di montaggio gru	—
Piazzole_Gru ausiliarie	—
Piazzole_Piazzole definitive	—
Recinzione BESS+SEU	- - -
SEU	—
SSE_Rotello	▨
Stallo di condivisione	- - -
Zona stoccaggio pale	—
Zona stoccaggio torri	—
VRP_multipolygon	
potenziale alto	■
potenziale medio	■
potenziale basso	■
potenziale nullo	■
potenziale non valutabile	■
MOSI_multipolygon	■
MOSI_multipoint	•
Vincoli_Vella	
Area Immobili e aree dichiarate di notevole interesse pubblico (Art. 136 D. Lgs 42/2004)	▨
Fascia di rispetto 500m (Art. 20 c. 8, lett. c-quater)	▭
Viabilità antica (Alvisi 1970)	
Tracciato identificato	—
Percorso ipotetico	—
tratturi	
Fascia di rispetto 500m (Art. 20 c. 8, lett. c-quater)	- - -
Tratturo	—



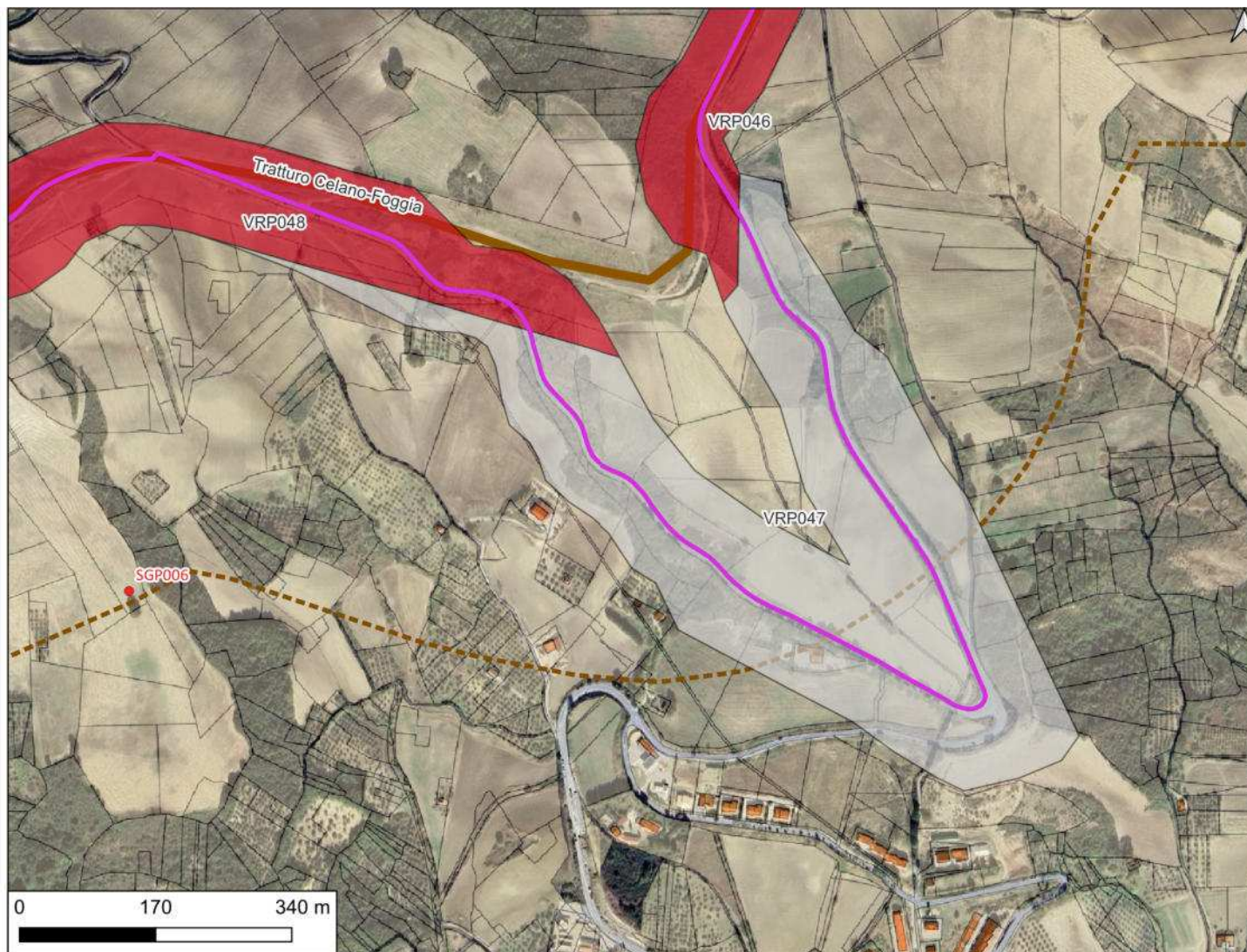
CARTA DEL POTENZIALE - SABAP-MOL_2024_00037-AKS_0000004 - area VRP047

potenziale non valutabile - affidabilità buona

Quest'area è stata valutata con un grado di potenziale non valutabile, poiché si tratta di "Aree non accessibili o aree connotate da nulla o scarsa visibilità al suolo." - Allegato 1, Circolare 53-2022 del 22 dicembre 2022, Ministero della Cultura, Direzione Generale Archeologia, Belle Arti e Paesaggio, Servizio II - Scavi e tutela del patrimonio archeologico.

LEGENDA

Aerogeneratore	•
BESS	—
Cavidotto MT	—
Cavo AT	—
Piazzole_Area di montaggio gru	—
Piazzole_Gru ausiliarie	—
Piazzole_Piazzole definitive	—
Recinzione BESS+SEU	—
SEU	—
SSE_Rotello	▨
Stallo di condivisione	—
Zona stoccaggio pale	—
Zona stoccaggio torri	—
VRP_multipolygon	
potenziale alto	■
potenziale medio	■
potenziale basso	■
potenziale nullo	■
potenziale non valutabile	■
MOSI_multipolygon	■
MOSI_multipoint	•
Vincoli_Vella	
Area Immobili e aree dichiarate di notevole interesse pubblico (Art. 136 D. Lgs 42/2004)	▨
Fascia di rispetto 500m (Art. 20 c. 8, lett. c-quater)	▭
Viabilità antica (Alvisi 1970)	
Tracciato identificato	—
Percorso ipotetico	—
tratturi	
Fascia di rispetto 500m (Art. 20 c. 8, lett. c-quater)	—
Tratturo	—



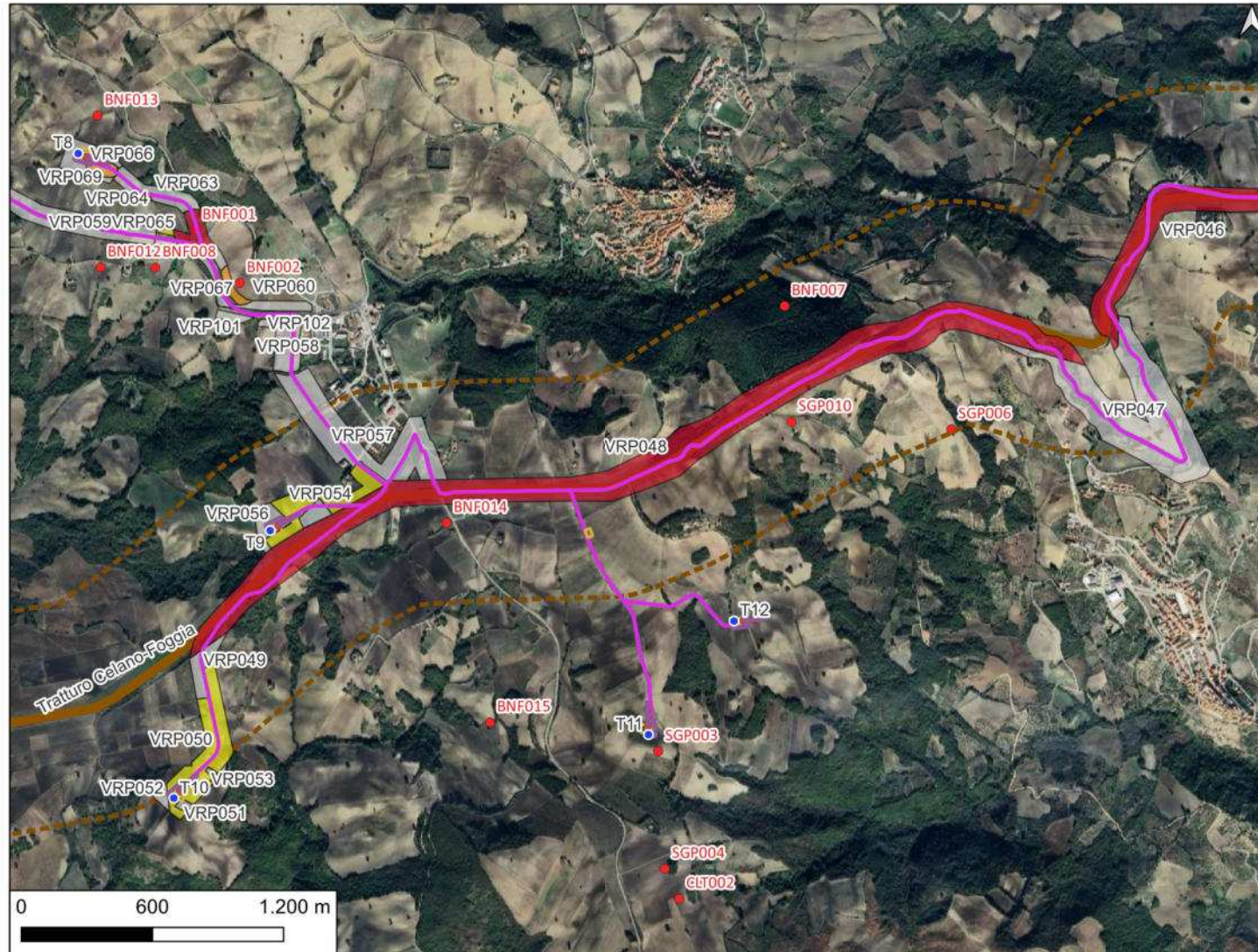
CARTA DEL POTENZIALE - SABAP-MOL_2024_00037-AKS_0000004 - area VRP048

potenziale alto - affidabilità ottima

Quest'area compresa tra Colle del Monte e località Versità-Lago Martello è attraversata dal cavidotto esterno, che segue il tracciato di una strada asfaltata e del Regio Tratturo Celano-Foggia (tratturo n. 5). Il Tratturo è inserito nel Piano Paesistico della Regione Molise e tutelato con D.M. 15/06/1976 ai sensi del DLGS 42/2004 Parte II. Quest'area è stata valutata con un grado di potenziale alto, poiché si tratta di "Aree in cui la frequentazione in età antica è da ritenersi ragionevolmente certa, sulla base sia di indagini stratigrafiche, sia di indagini indirette." - Allegato 1, Circolare 53-2022 del 22 dicembre 2022, Ministero della Cultura, Direzione Generale Archeologia, Belle Arti e Paesaggio, Servizio II - Scavi e tutela del patrimonio archeologico.

LEGENDA

Aerogeneratore	●
BESS	—
Cavidotto MT	—
Cavo AT	—
Piazzole_Area di montaggio gru	—
Piazzole_Gru ausiliarie	—
Piazzole_Piazzole definitive	—
Recinzione BESS+SEU	—
SEU	—
SSE_Rotello	▨
Stallo di condivisione	—
Zona stoccaggio pale	—
Zona stoccaggio torri	—
VRP_multipolygon	
potenziale alto	■
potenziale medio	■
potenziale basso	■
potenziale nullo	■
potenziale non valutabile	■
MOSI_multipolygon	■
MOSI_multipoint	●
Vincoli_Vella	
Area Immobili e aree dichiarate di notevole interesse pubblico (Art. 136 D. Lgs 42/2004)	▨
Fascia di rispetto 500m (Art. 20 c. 8, lett. c-quater)	▭
Viabilità antica (Alvisi 1970)	
Tracciato identificato	—
Percorso ipotetico	—
tratturi	
Fascia di rispetto 500m (Art. 20 c. 8, lett. c-quater)	—
Tratturo	—





























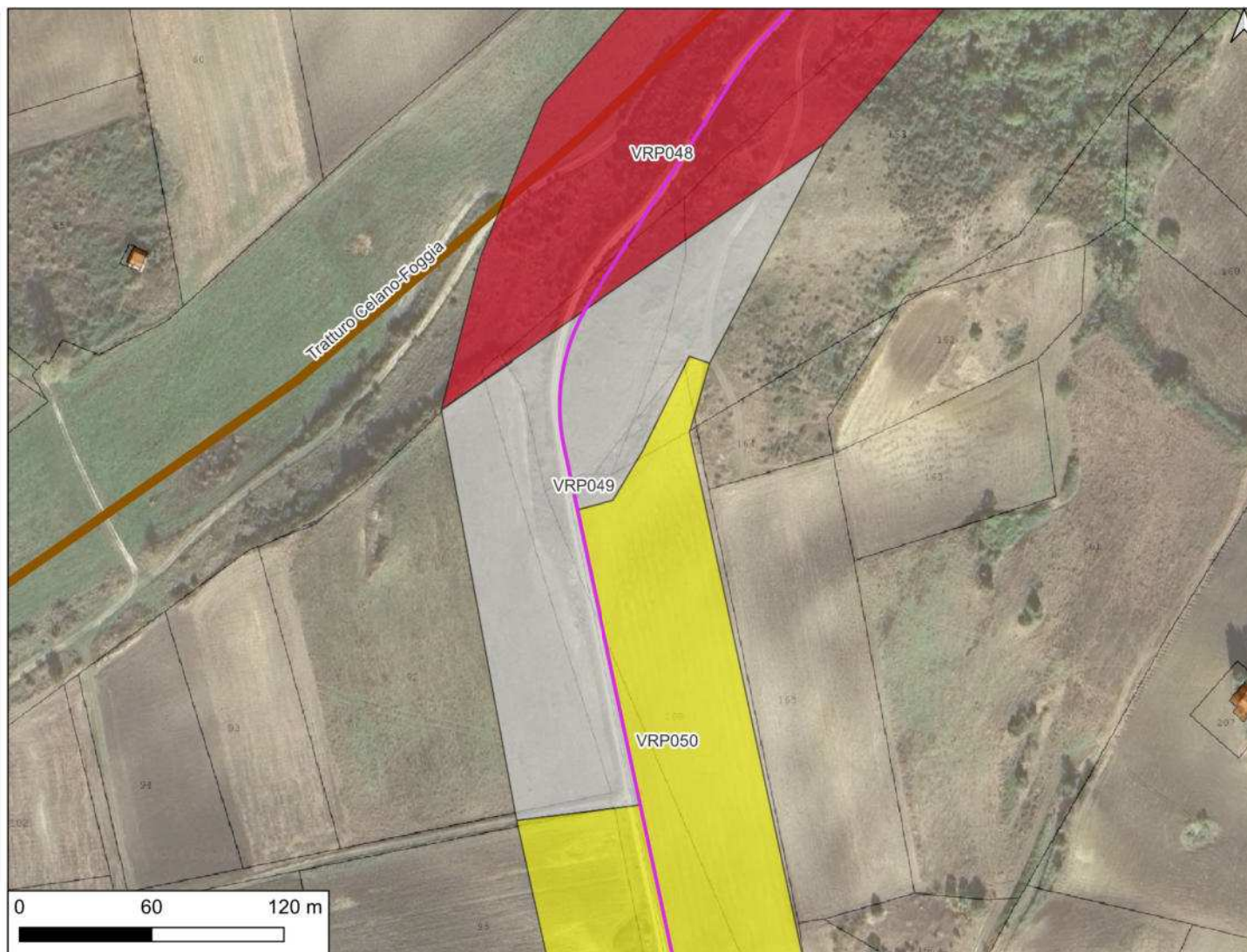
CARTA DEL POTENZIALE - SABAP-MOL_2024_00037-AKS_0000004 - area VRP049

potenziale non valutabile - affidabilità buona

Quest'area è stata valutata con un grado di potenziale non valutabile, poiché si tratta di "Aree non accessibili o aree connotate da nulla o scarsa visibilità al suolo." - Allegato 1, Circolare 53-2022 del 22 dicembre 2022, Ministero della Cultura, Direzione Generale Archeologia, Belle Arti e Paesaggio, Servizio II - Scavi e tutela del patrimonio archeologico.

LEGENDA

- Aerogeneratore 
- BESS 
- Cavidotto MT 
- Cavo AT 
- Piazzole_Area di montaggio gru 
- Piazzole_Gru ausiliarie 
- Piazzole_Piazzole definitive 
- Recinzione BESS+SEU 
- SEU 
- SSE_Rotello 
- Stallo di condivisione 
- Zona stoccaggio pale 
- Zona stoccaggio torri 
- VRP_multipolygon**
- potenziale alto 
- potenziale medio 
- potenziale basso 
- potenziale nullo 
- potenziale non valutabile 
- MOSI_multipolygon 
- MOSI_multipoint 
- Vincoli_Vella**
- Area Immobili e aree dichiarate di notevole interesse pubblico (Art. 136 D. Lgs 42/2004) 
- Fascia di rispetto 500m (Art. 20 c. 8, lett. c-quater) 
- Viabilità antica (Alvisi 1970)**
- Tracciato identificato 
- Percorso ipotetico 
- tratturi**
- Fascia di rispetto 500m (Art. 20 c. 8, lett. c-quater) 
- Tratturo 



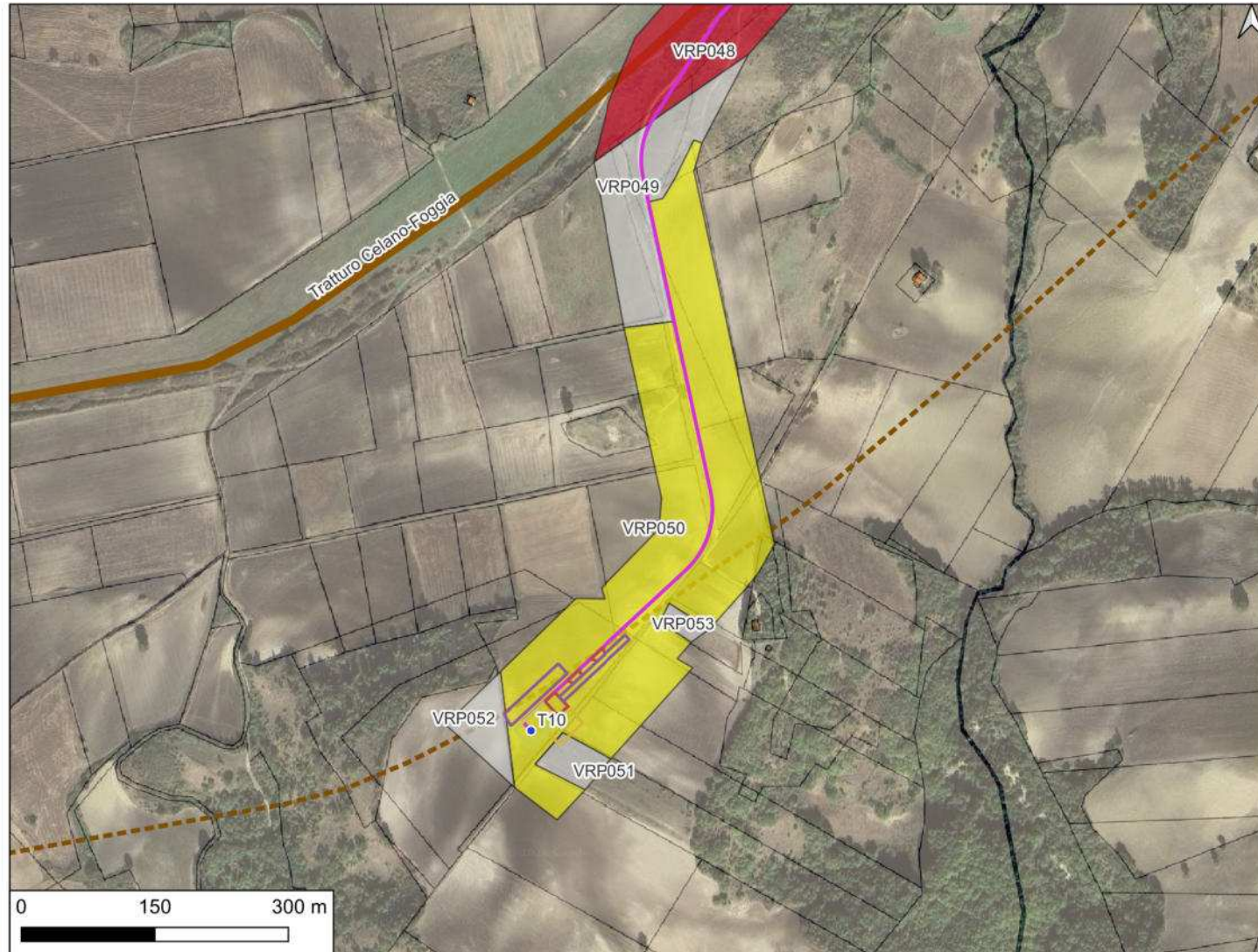
CARTA DEL POTENZIALE - SABAP-MOL_2024_00037-AKS_0000004 - area VRP050

potenziale basso - affidabilità ottima

Quest'area è stata valutata con un grado di potenziale basso, poichè si tratta di "Aree con buona visibilità al suolo, connotate dall'assenza di tracce archeologiche o dalla presenza di scarsi elementi materiali, prevalentemente non in situ." - Allegato 1, Circolare 53-2022 del 22 dicembre 2022, Ministero della Cultura, Direzione Generale Archeologia, Belle Arti e Paesaggio, Servizio II - Scavi e tutela del patrimonio archeologico.

LEGENDA

Aerogeneratore	•
BESS	—
Cavidotto MT	—
Cavo AT	—
Piazzole_Area di montaggio gru	—
Piazzole_Gru ausiliarie	—
Piazzole_Piazzole definitive	—
Recinzione BESS+SEU	- - -
SEU	—
SSE_Rotello	▨
Stallo di condivisione	- - -
Zona stoccaggio pale	—
Zona stoccaggio torri	—
VRP_multipolygon	
potenziale alto	■
potenziale medio	■
potenziale basso	■
potenziale nullo	■
potenziale non valutabile	■
MOSI_multipolygon	■
MOSI_multipoint	•
Vincoli_Vella	
Area Immobili e aree dichiarate di notevole interesse pubblico (Art. 136 D. Lgs 42/2004)	▨
Fascia di rispetto 500m (Art. 20 c. 8, lett. c-quater)	▭
Viabilità antica (Alvisi 1970)	
Tracciato identificato	—
Percorso ipotetico	—
tratturi	
Fascia di rispetto 500m (Art. 20 c. 8, lett. c-quater)	- - -
Tratturo	—



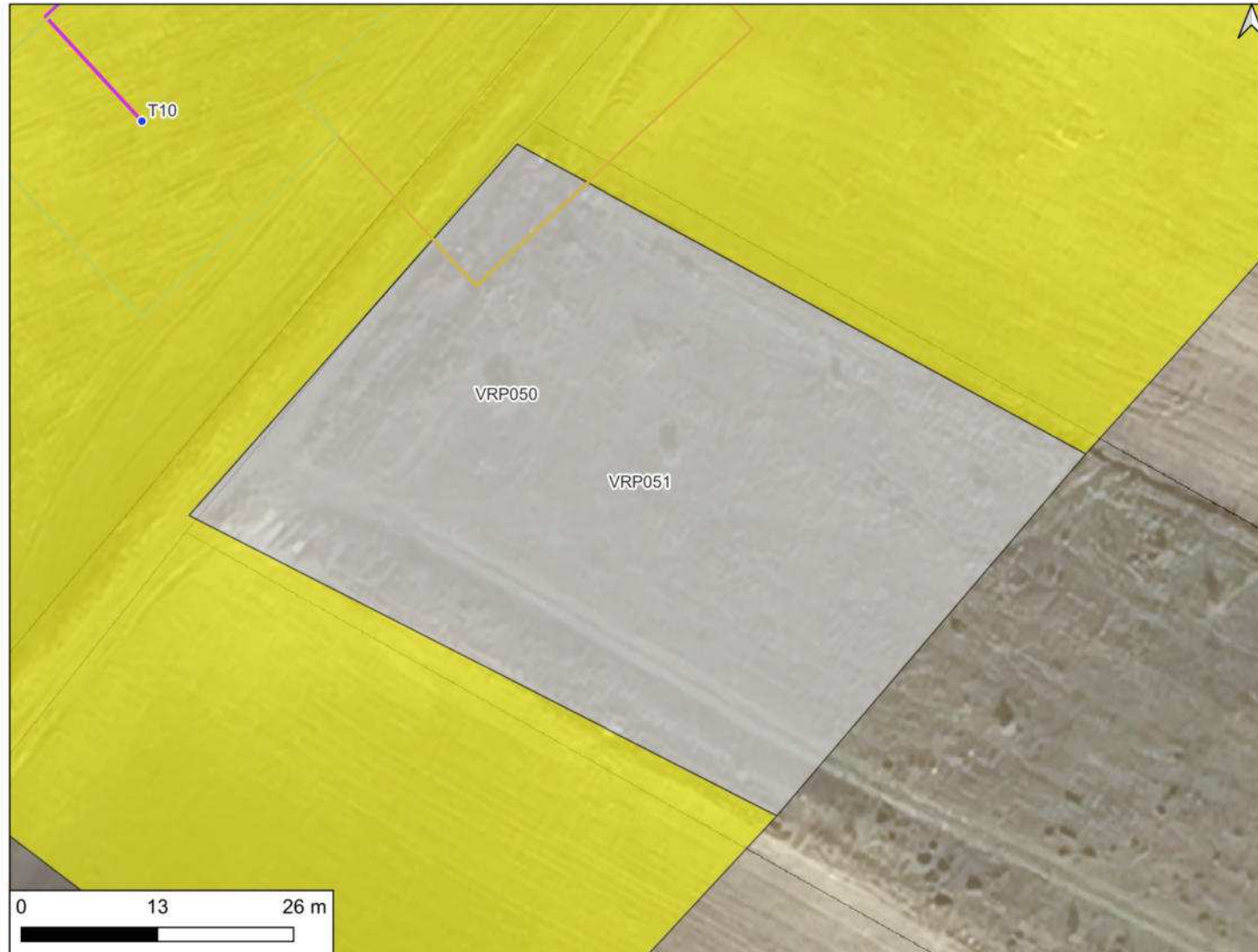
CARTA DEL POTENZIALE - SABAP-MOL_2024_00037-AKS_0000004 - area VRP051

potenziale non valutabile - affidabilità buona

Quest'area è stata valutata con un grado di potenziale non valutabile, poiché si tratta di "Aree non accessibili o aree connotate da nulla o scarsa visibilità al suolo." - Allegato 1, Circolare 53-2022 del 22 dicembre 2022, Ministero della Cultura, Direzione Generale Archeologia, Belle Arti e Paesaggio, Servizio II - Scavi e tutela del patrimonio archeologico.

LEGENDA

Aerogeneratore	•
BESS	—
Cavidotto MT	—
Cavo AT	—
Piazzole_Area di montaggio gru	—
Piazzole_Gru ausiliarie	—
Piazzole_Piazzole definitive	—
Recinzione BESS+SEU	- - -
SEU	—
SSE_Rotello	▨
Stallo di condivisione	- - -
Zona stoccaggio pale	—
Zona stoccaggio torri	—
VRP_multipolygon	
potenziale alto	■
potenziale medio	■
potenziale basso	■
potenziale nullo	■
potenziale non valutabile	■
MOSI_multipolygon	■
MOSI_multipoint	•
Vincoli_Vella	
Area Immobili e aree dichiarate di notevole interesse pubblico (Art. 136 D. Lgs 42/2004)	▨
Fascia di rispetto 500m (Art. 20 c. 8, lett. c-quater)	▭
Viabilità antica (Alvisi 1970)	
Tracciato identificato	—
Percorso ipotetico	—
tratturi	
Fascia di rispetto 500m (Art. 20 c. 8, lett. c-quater)	- - -
Tratturo	—



CARTA DEL POTENZIALE - SABAP-MOL_2024_00037-AKS_0000004 - area VRP052

potenziale non valutabile - affidabilità buona

Quest'area è stata valutata con un grado di potenziale non valutabile, poiché si tratta di "Aree non accessibili o aree connotate da nulla o scarsa visibilità al suolo." - Allegato 1, Circolare 53-2022 del 22 dicembre 2022, Ministero della Cultura, Direzione Generale Archeologia, Belle Arti e Paesaggio, Servizio II - Scavi e tutela del patrimonio archeologico.

LEGENDA

Aerogeneratore	•
BESS	—
Cavidotto MT	—
Cavo AT	—
Piazzole_Area di montaggio gru	—
Piazzole_Gru ausiliarie	—
Piazzole_Piazzole definitive	—
Recinzione BESS+SEU	- - -
SEU	—
SSE_Rotello	▨
Stallo di condivisione	- - -
Zona stoccaggio pale	—
Zona stoccaggio torri	—
VRP_multipolygon	
potenziale alto	■
potenziale medio	■
potenziale basso	■
potenziale nullo	■
potenziale non valutabile	■
MOSI_multipolygon	■
MOSI_multipoint	•
Vincoli_Vella	
Area Immobili e aree dichiarate di notevole interesse pubblico (Art. 136 D. Lgs 42/2004)	▨
Fascia di rispetto 500m (Art. 20 c. 8, lett. c-quater)	▭
Viabilità antica (Alvisi 1970)	
Tracciato identificato	—
Percorso ipotetico	—
tratturi	
Fascia di rispetto 500m (Art. 20 c. 8, lett. c-quater)	- - -
Tratturo	—



CARTA DEL POTENZIALE - SABAP-MOL_2024_00037-AKS_0000004 - area VRP053

potenziale non valutabile - affidabilità buona

Quest'area è stata valutata con un grado di potenziale non valutabile, poiché si tratta di "Aree non accessibili o aree connotate da nulla o scarsa visibilità al suolo." - Allegato 1, Circolare 53-2022 del 22 dicembre 2022, Ministero della Cultura, Direzione Generale Archeologia, Belle Arti e Paesaggio, Servizio II - Scavi e tutela del patrimonio archeologico.

LEGENDA

Aerogeneratore	•
BESS	—
Cavidotto MT	—
Cavo AT	—
Piazzole_Area di montaggio gru	—
Piazzole_Gru ausiliarie	—
Piazzole_Piazzole definitive	—
Recinzione BESS+SEU	- - -
SEU	—
SSE_Rotello	▨
Stallo di condivisione	- - -
Zona stoccaggio pale	—
Zona stoccaggio torri	—
VRP_multipolygon	
potenziale alto	■
potenziale medio	■
potenziale basso	■
potenziale nullo	■
potenziale non valutabile	■
MOSI_multipolygon	■
MOSI_multipoint	•
Vincoli_Vella	
Area Immobili e aree dichiarate di notevole interesse pubblico (Art. 136 D. Lgs 42/2004)	▨
Fascia di rispetto 500m (Art. 20 c. 8, lett. c-quater)	▭
Viabilità antica (Alvisi 1970)	
Tracciato identificato	—
Percorso ipotetico	—
tratturi	
Fascia di rispetto 500m (Art. 20 c. 8, lett. c-quater)	- - -
Tratturo	—



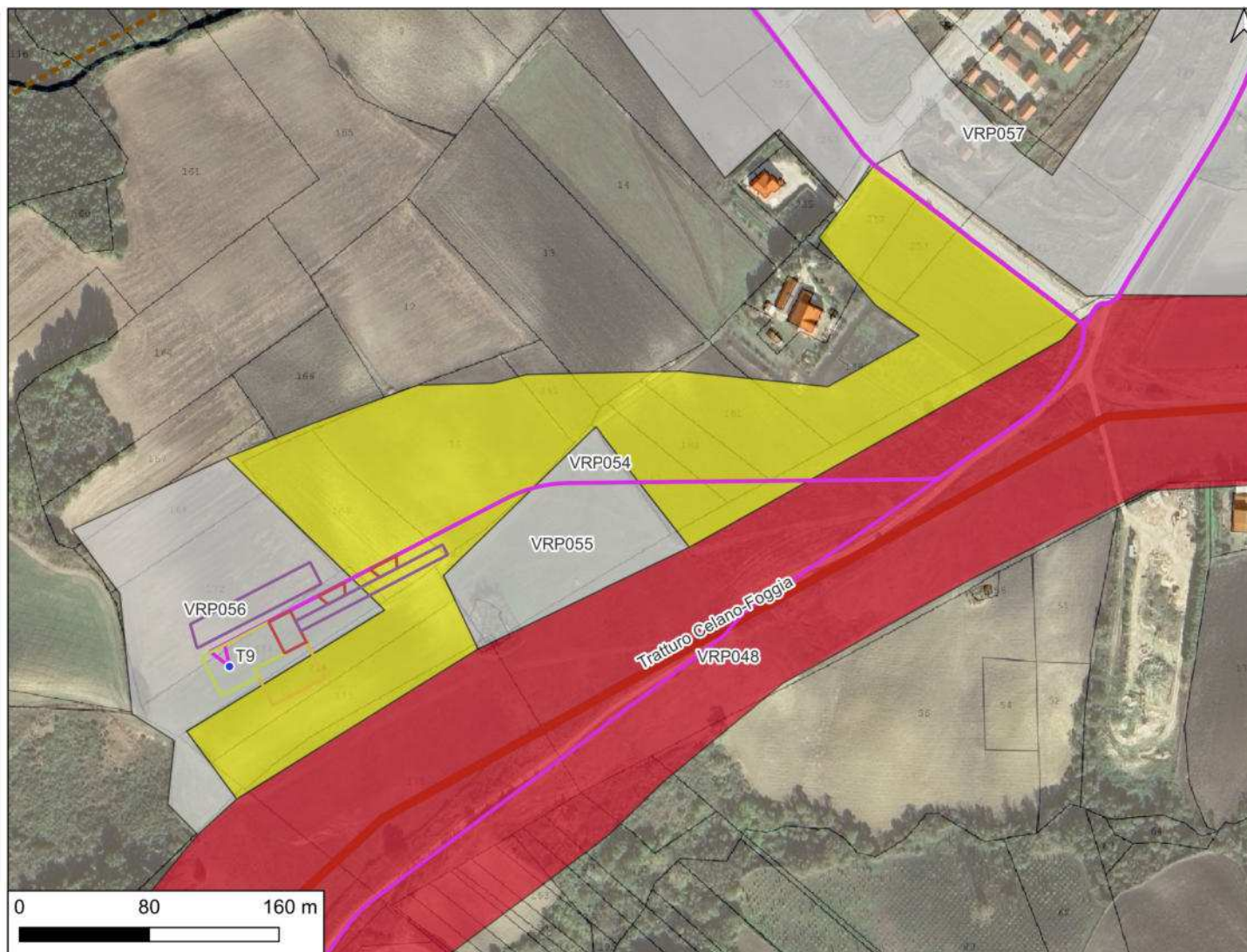
CARTA DEL POTENZIALE - SABAP-MOL_2024_00037-AKS_0000004 - area VRP054

potenziale basso - affidabilità ottima

Quest'area è stata valutata con un grado di potenziale basso, poichè si tratta di "Aree con buona visibilità al suolo, connotate dall'assenza di tracce archeologiche o dalla presenza di scarsi elementi materiali, prevalentemente non in situ." - Allegato 1, Circolare 53-2022 del 22 dicembre 2022, Ministero della Cultura, Direzione Generale Archeologia, Belle Arti e Paesaggio, Servizio II - Scavi e tutela del patrimonio archeologico.

LEGENDA

Aerogeneratore	●
BESS	—
Cavidotto MT	—
Cavo AT	—
Piazzole_Area di montaggio gru	—
Piazzole_Gru ausiliarie	—
Piazzole_Piazzole definitive	—
Recinzione BESS+SEU	- - -
SEU	—
SSE_Rotello	▨
Stallo di condivisione	- - -
Zona stoccaggio pale	—
Zona stoccaggio torri	—
VRP_multipolygon	
potenziale alto	■
potenziale medio	■
potenziale basso	■
potenziale nullo	■
potenziale non valutabile	■
MOSI_multipolygon	■
MOSI_multipoint	●
Vincoli_Vella	
Area Immobili e aree dichiarate di notevole interesse pubblico (Art. 136 D. Lgs 42/2004)	▨
Fascia di rispetto 500m (Art. 20 c. 8, lett. c-quater)	▭
Viabilità antica (Alvisi 1970)	
Tracciato identificato	—
Percorso ipotetico	—
tratturi	
Fascia di rispetto 500m (Art. 20 c. 8, lett. c-quater)	- - -
Tratturo	—



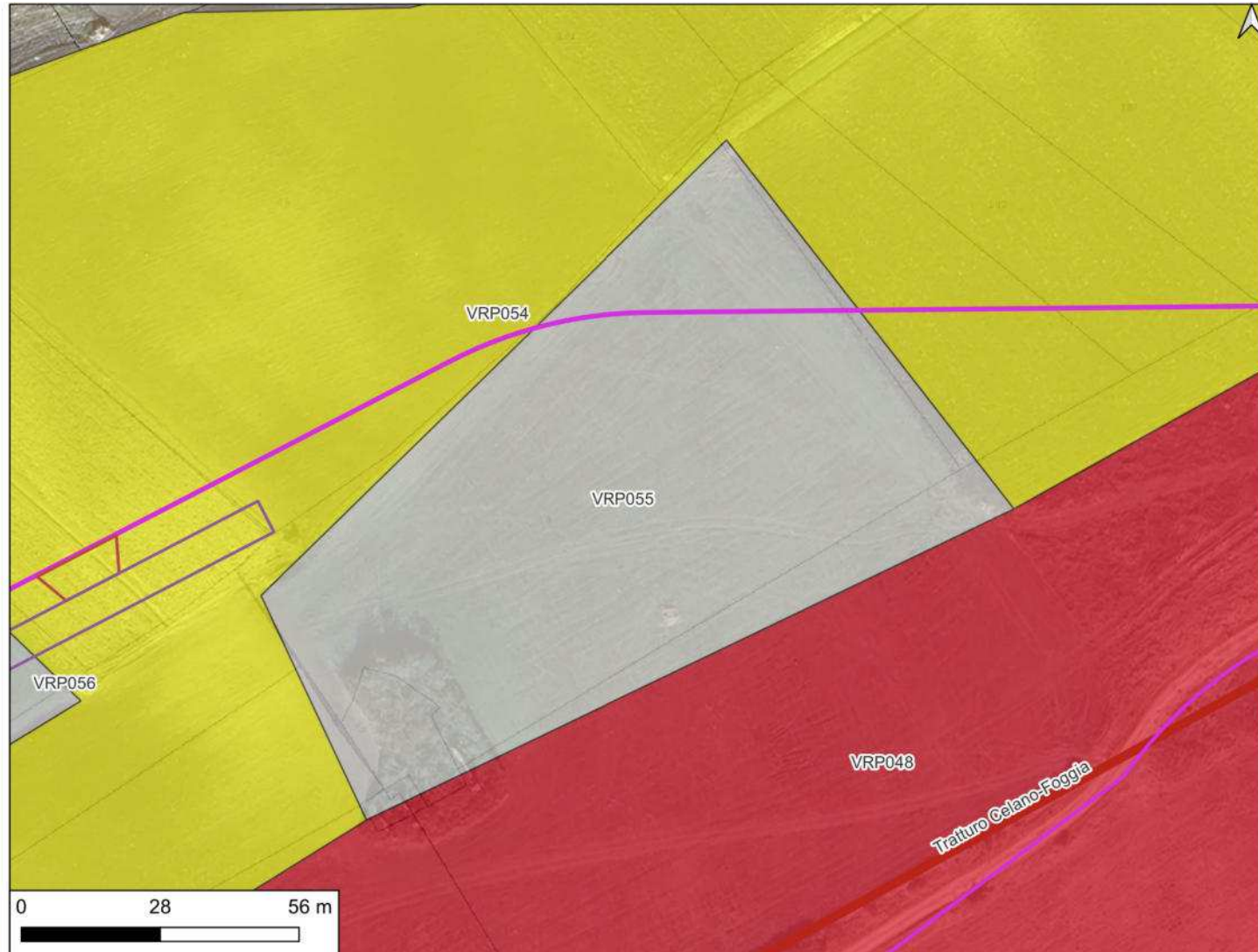
CARTA DEL POTENZIALE - SABAP-MOL_2024_00037-AKS_0000004 - area VRP055

potenziale non valutabile - affidabilità buona

Quest'area è stata valutata con un grado di potenziale non valutabile, poiché si tratta di "Aree non accessibili o aree connotate da nulla o scarsa visibilità al suolo." - Allegato 1, Circolare 53-2022 del 22 dicembre 2022, Ministero della Cultura, Direzione Generale Archeologia, Belle Arti e Paesaggio, Servizio II - Scavi e tutela del patrimonio archeologico.

LEGENDA

Aerogeneratore	•
BESS	—
Cavidotto MT	—
Cavo AT	—
Piazzole_Area di montaggio gru	—
Piazzole_Gru ausiliarie	—
Piazzole_Piazzole definitive	—
Recinzione BESS+SEU	- - -
SEU	—
SSE_Rotello	▨
Stallo di condivisione	- - -
Zona stoccaggio pale	—
Zona stoccaggio torri	—
VRP_multipolygon	
potenziale alto	■
potenziale medio	■
potenziale basso	■
potenziale nullo	■
potenziale non valutabile	■
MOSI_multipolygon	■
MOSI_multipoint	•
Vincoli_Vella	
Area Immobili e aree dichiarate di notevole interesse pubblico (Art. 136 D. Lgs 42/2004)	▨
Fascia di rispetto 500m (Art. 20 c. 8, lett. c-quater)	▭
Viabilità antica (Alvisi 1970)	
Tracciato identificato	—
Percorso ipotetico	—
tratturi	
Fascia di rispetto 500m (Art. 20 c. 8, lett. c-quater)	- - -
Tratturo	—



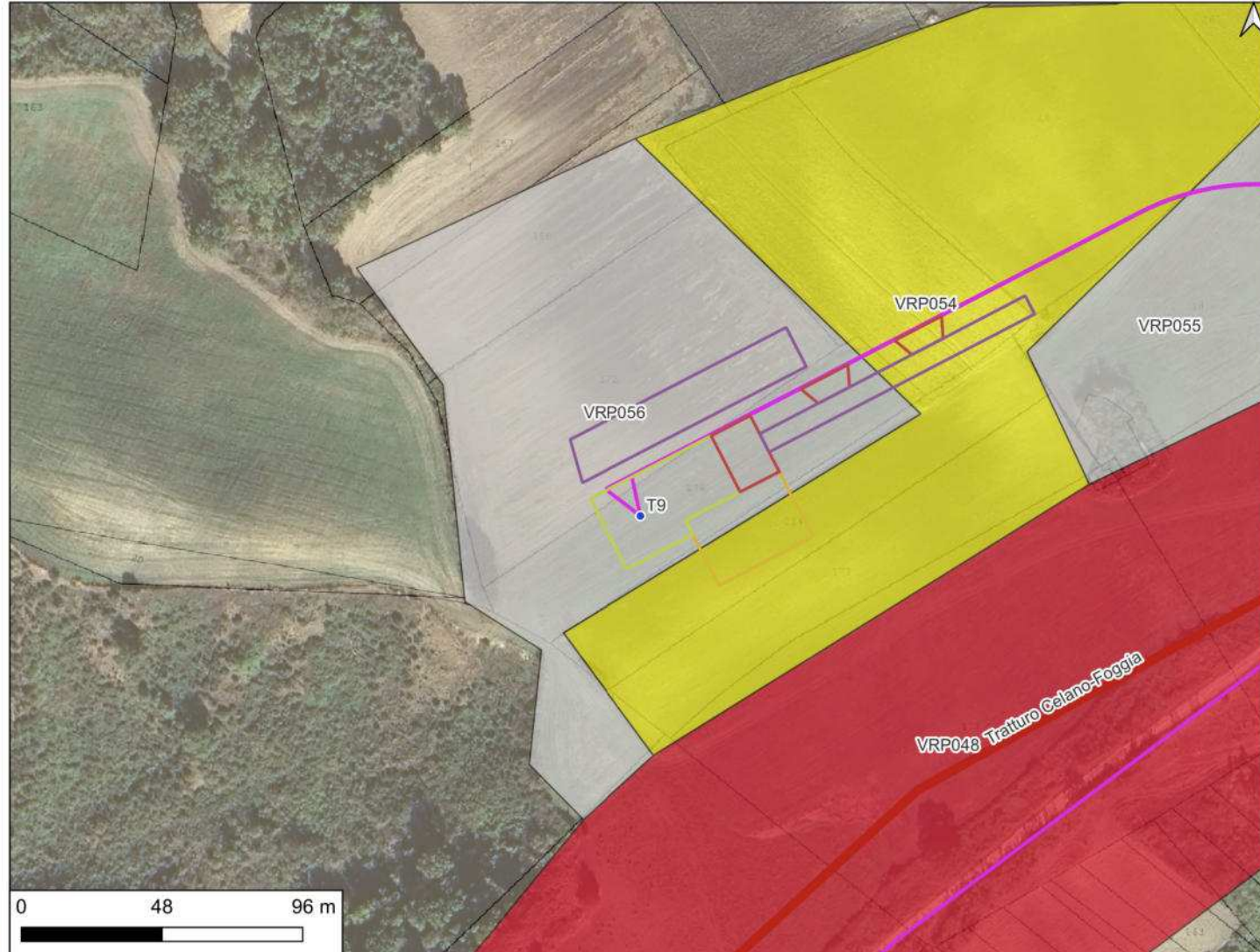
CARTA DEL POTENZIALE - SABAP-MOL_2024_00037-AKS_0000004 - area VRP056

potenziale non valutabile - affidabilità buona

Quest'area è stata valutata con un grado di potenziale non valutabile, poiché si tratta di "Aree non accessibili o aree connotate da nulla o scarsa visibilità al suolo." - Allegato 1, Circolare 53-2022 del 22 dicembre 2022, Ministero della Cultura, Direzione Generale Archeologia, Belle Arti e Paesaggio, Servizio II - Scavi e tutela del patrimonio archeologico.

LEGENDA

Aerogeneratore	•
BESS	—
Cavidotto MT	—
Cavo AT	—
Piazzole_Area di montaggio gru	—
Piazzole_Gru ausiliarie	—
Piazzole_Piazzole definitive	—
Recinzione BESS+SEU	- - -
SEU	—
SSE_Rotello	▨
Stallo di condivisione	- - -
Zona stoccaggio pale	—
Zona stoccaggio torri	—
VRP_multipolygon	
potenziale alto	■
potenziale medio	■
potenziale basso	■
potenziale nullo	■
potenziale non valutabile	■
MOSI_multipolygon	■
MOSI_multipoint	•
Vincoli_Vella	
Area Immobili e aree dichiarate di notevole interesse pubblico (Art. 136 D. Lgs 42/2004)	▨
Fascia di rispetto 500m (Art. 20 c. 8, lett. c-quater)	▭
Viabilità antica (Alvisi 1970)	
Tracciato identificato	—
Percorso ipotetico	—
tratturi	
Fascia di rispetto 500m (Art. 20 c. 8, lett. c-quater)	- - -
Tratturo	—



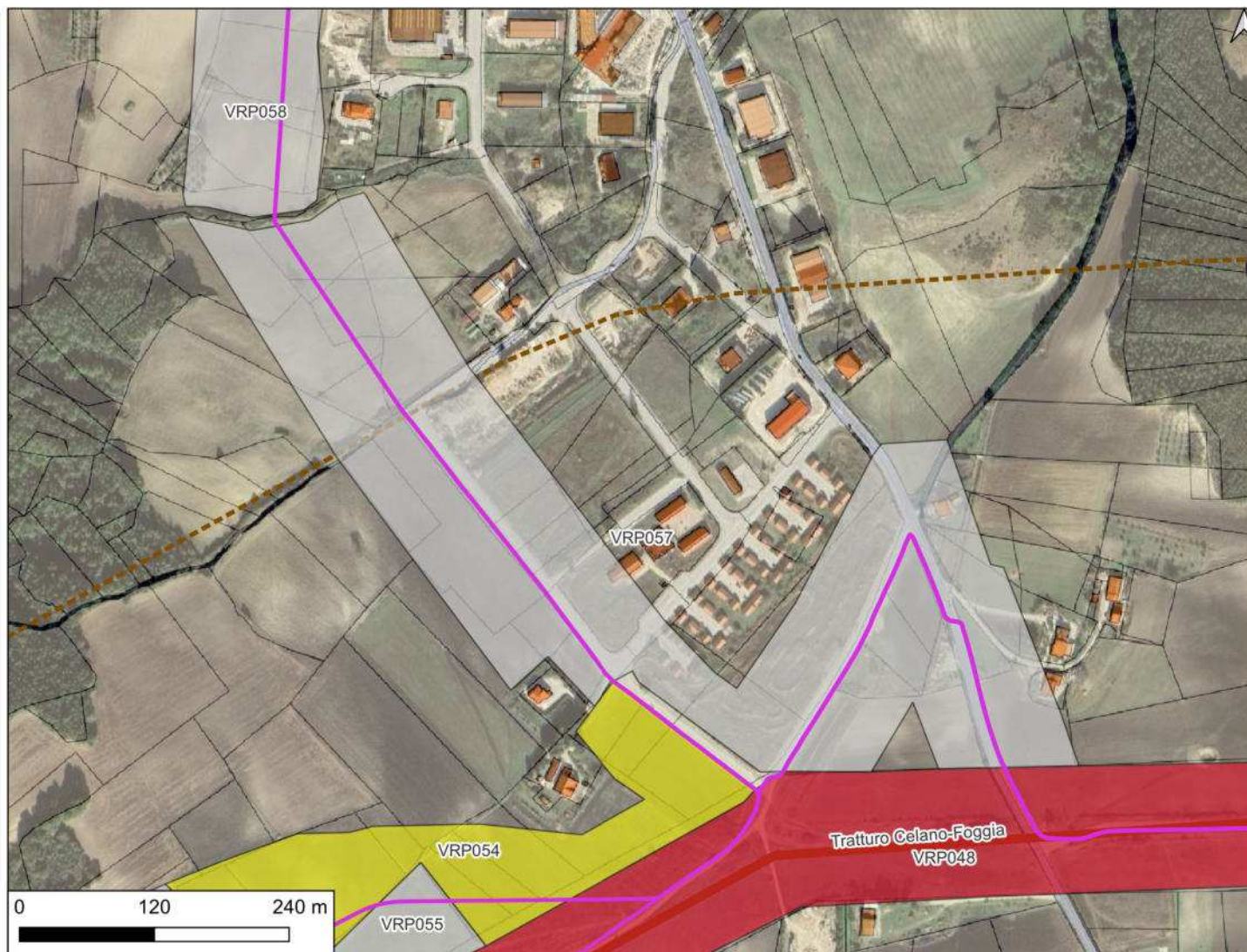
CARTA DEL POTENZIALE - SABAP-MOL_2024_00037-AKS_0000004 - area VRP057

potenziale non valutabile - affidabilità buona

Quest'area è stata valutata con un grado di potenziale non valutabile, poiché si tratta di "Aree non accessibili o aree connotate da nulla o scarsa visibilità al suolo." - Allegato 1, Circolare 53-2022 del 22 dicembre 2022, Ministero della Cultura, Direzione Generale Archeologia, Belle Arti e Paesaggio, Servizio II - Scavi e tutela del patrimonio archeologico.

LEGENDA

Aerogeneratore	•
BESS	—
Cavidotto MT	—
Cavo AT	—
Piazzole_Area di montaggio gru	—
Piazzole_Gru ausiliarie	—
Piazzole_Piazzole definitive	—
Recinzione BESS+SEU	- - -
SEU	—
SSE_Rotello	▨
Stallo di condivisione	- - -
Zona stoccaggio pale	—
Zona stoccaggio torri	—
VRP_multipolygon	
potenziale alto	■
potenziale medio	■
potenziale basso	■
potenziale nullo	■
potenziale non valutabile	■
MOSI_multipolygon	■
MOSI_multipoint	•
Vincoli_Vella	
Area Immobili e aree dichiarate di notevole interesse pubblico (Art. 136 D. Lgs 42/2004)	▨
Fascia di rispetto 500m (Art. 20 c. 8, lett. c-quater)	▭
Viabilità antica (Alvisi 1970)	
Tracciato identificato	—
Percorso ipotetico	—
tratturi	
Fascia di rispetto 500m (Art. 20 c. 8, lett. c-quater)	- - -
Tratturo	—





























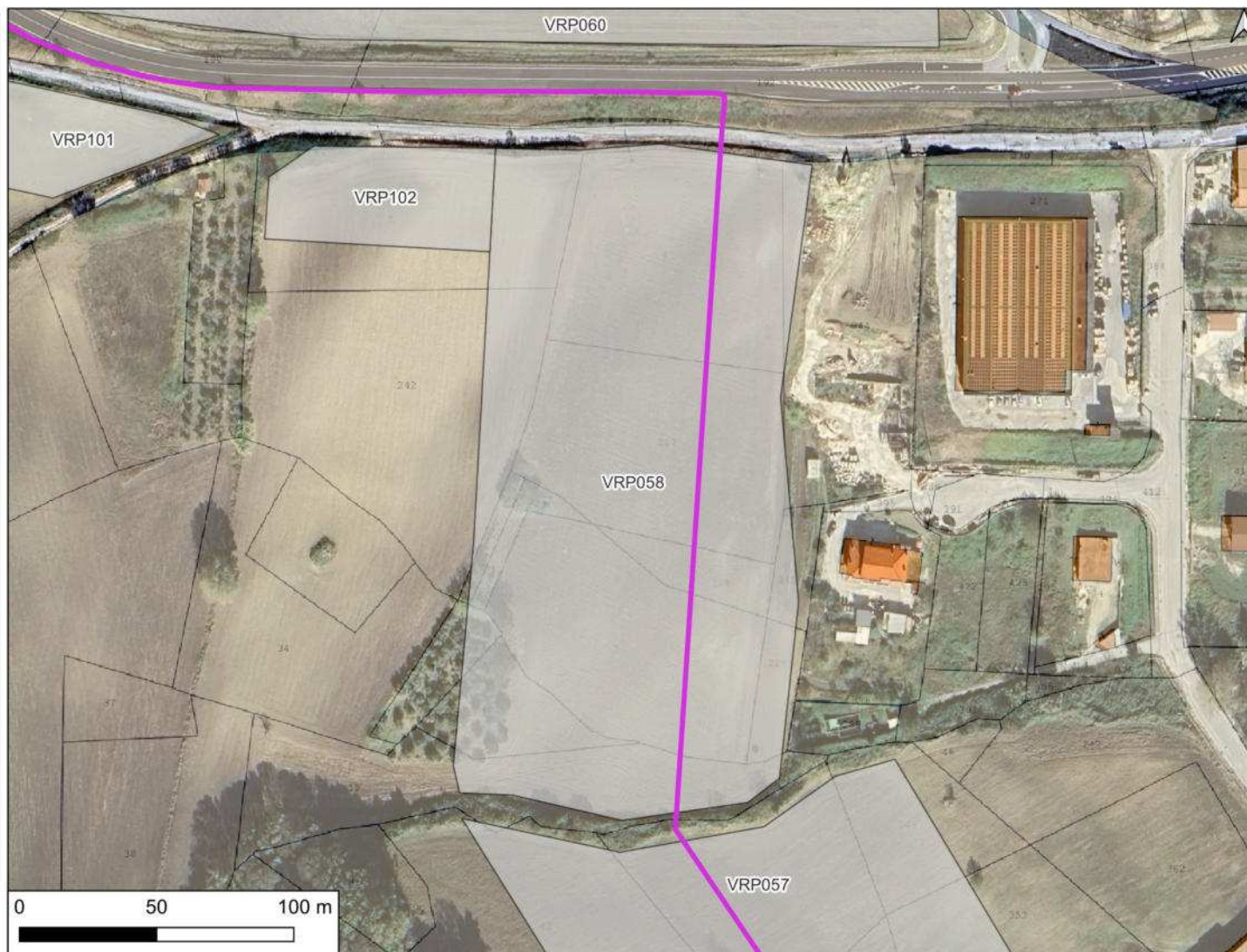
CARTA DEL POTENZIALE - SABAP-MOL_2024_00037-AKS_0000004 - area VRP058

potenziale non valutabile - affidabilità buona

Quest'area è stata valutata con un grado di potenziale non valutabile, poiché si tratta di "Aree non accessibili o aree connotate da nulla o scarsa visibilità al suolo." - Allegato 1, Circolare 53-2022 del 22 dicembre 2022, Ministero della Cultura, Direzione Generale Archeologia, Belle Arti e Paesaggio, Servizio II - Scavi e tutela del patrimonio archeologico.

LEGENDA

- Aerogeneratore 
- BESS 
- Cavidotto MT 
- Cavo AT 
- Piazzole_Area di montaggio gru 
- Piazzole_Gru ausiliarie 
- Piazzole_Piazzole definitive 
- Recinzione BESS+SEU 
- SEU 
- SSE_Rotello 
- Stallo di condivisione 
- Zona stoccaggio pale 
- Zona stoccaggio torri 
- VRP_multipolygon**
- potenziale alto 
- potenziale medio 
- potenziale basso 
- potenziale nullo 
- potenziale non valutabile 
- MOSI_multipolygon 
- MOSI_multipoint 
- Vincoli_Vella**
- Area Immobili e aree dichiarate di notevole interesse pubblico (Art. 136 D. Lgs 42/2004) 
- Fascia di rispetto 500m (Art. 20 c. 8, lett. c-quater) 
- Viabilità antica (Alvisi 1970)**
- Tracciato identificato 
- Percorso ipotetico 
- tratturi**
- Fascia di rispetto 500m (Art. 20 c. 8, lett. c-quater) 
- Tratturo 



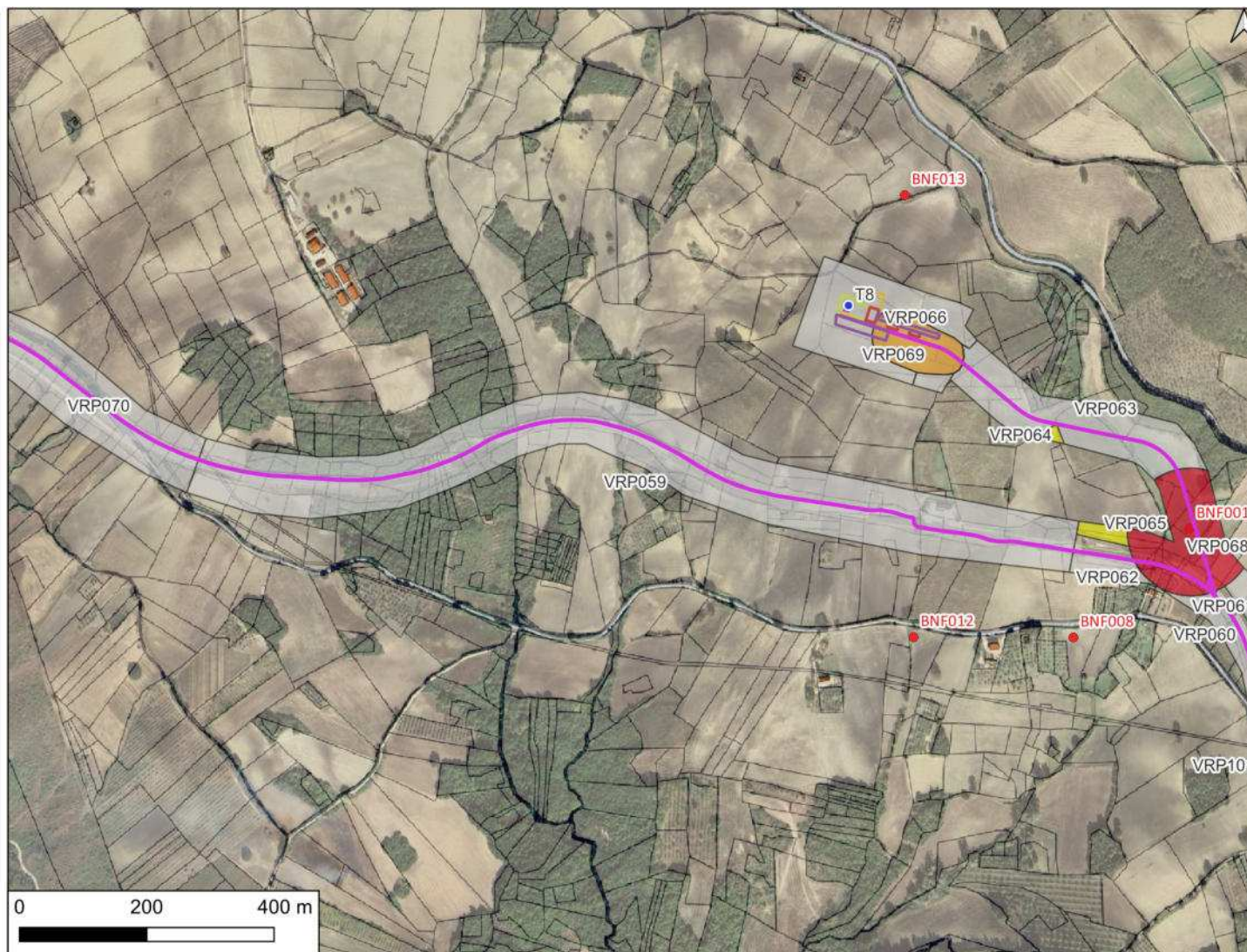
CARTA DEL POTENZIALE - SABAP-MOL_2024_00037-AKS_0000004 - area VRP059

potenziale non valutabile - affidabilità buona

Quest'area è stata valutata con un grado di potenziale non valutabile, poiché si tratta di "Aree non accessibili o aree connotate da nulla o scarsa visibilità al suolo." - Allegato 1, Circolare 53-2022 del 22 dicembre 2022, Ministero della Cultura, Direzione Generale Archeologia, Belle Arti e Paesaggio, Servizio II - Scavi e tutela del patrimonio archeologico.

LEGENDA

Aerogeneratore	•
BESS	—
Cavidotto MT	—
Cavo AT	—
Piazzole_Area di montaggio gru	—
Piazzole_Gru ausiliarie	—
Piazzole_Piazzole definitive	—
Recinzione BESS+SEU	- - -
SEU	—
SSE_Rotello	▨
Stallo di condivisione	- - -
Zona stoccaggio pale	—
Zona stoccaggio torri	—
VRP_multipolygon	
potenziale alto	■
potenziale medio	■
potenziale basso	■
potenziale nullo	■
potenziale non valutabile	■
MOSI_multipolygon	■
MOSI_multipoint	•
Vincoli_Vella	
Area Immobili e aree dichiarate di notevole interesse pubblico (Art. 136 D. Lgs 42/2004)	▨
Fascia di rispetto 500m (Art. 20 c. 8, lett. c-quater)	▭
Viabilità antica (Alvisi 1970)	
Tracciato identificato	—
Percorso ipotetico	—
tratturi	
Fascia di rispetto 500m (Art. 20 c. 8, lett. c-quater)	- - -
Tratturo	—



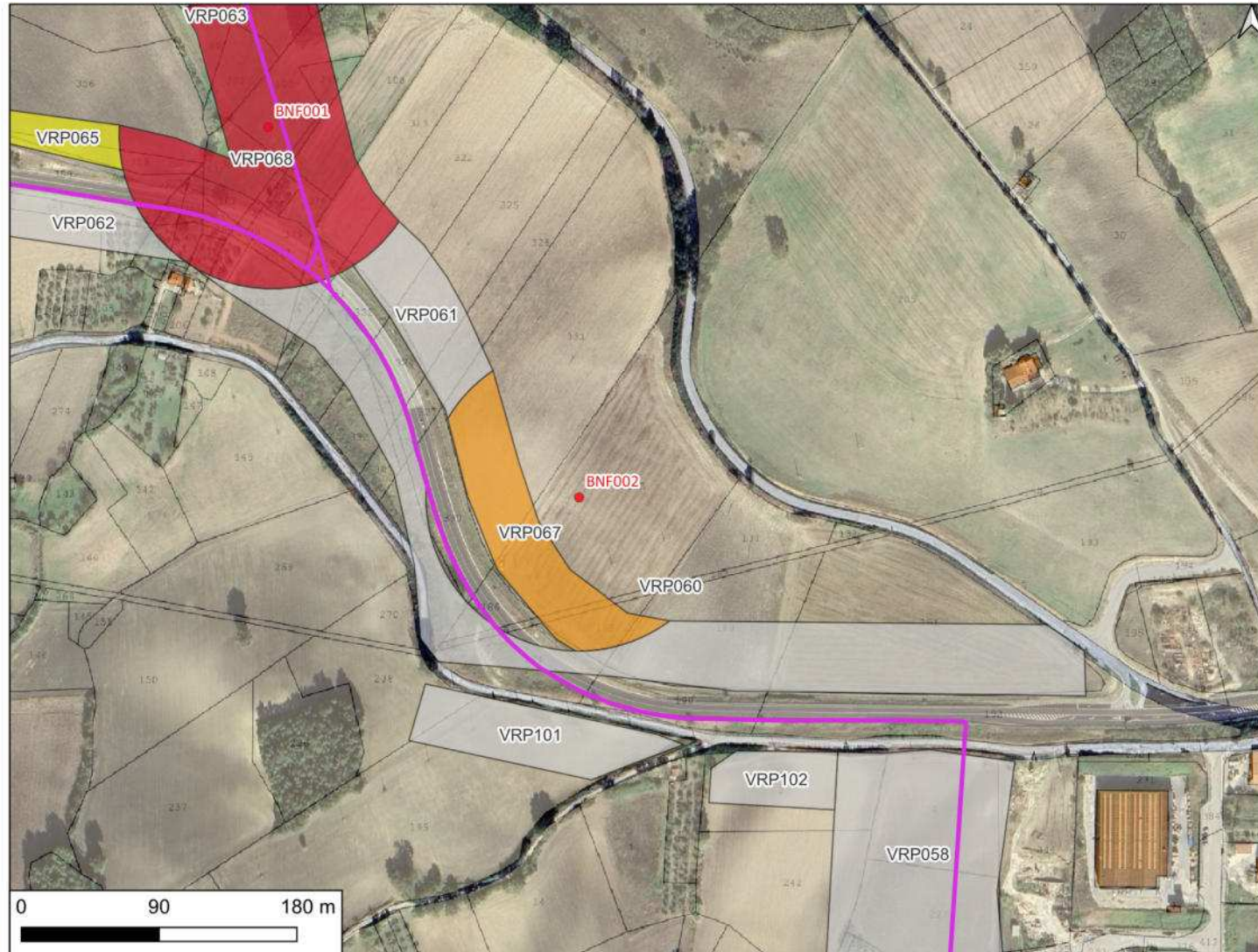
CARTA DEL POTENZIALE - SABAP-MOL_2024_00037-AKS_0000004 - area VRP060

potenziale non valutabile - affidabilità buona

Quest'area è stata valutata con un grado di potenziale non valutabile, poiché si tratta di "Aree non accessibili o aree connotate da nulla o scarsa visibilità al suolo." - Allegato 1, Circolare 53-2022 del 22 dicembre 2022, Ministero della Cultura, Direzione Generale Archeologia, Belle Arti e Paesaggio, Servizio II - Scavi e tutela del patrimonio archeologico.

LEGENDA

Aerogeneratore	•
BESS	—
Cavidotto MT	—
Cavo AT	—
Piazzole_Area di montaggio gru	—
Piazzole_Gru ausiliarie	—
Piazzole_Piazzole definitive	—
Recinzione BESS+SEU	—
SEU	—
SSE_Rotello	▨
Stallo di condivisione	—
Zona stoccaggio pale	—
Zona stoccaggio torri	—
VRP_multipolygon	
potenziale alto	■
potenziale medio	■
potenziale basso	■
potenziale nullo	■
potenziale non valutabile	■
MOSI_multipolygon	■
MOSI_multipoint	•
Vincoli_Vella	
Area Immobili e aree dichiarate di notevole interesse pubblico (Art. 136 D. Lgs 42/2004)	▨
Fascia di rispetto 500m (Art. 20 c. 8, lett. c-quater)	▭
Viabilità antica (Alvisi 1970)	
Tracciato identificato	—
Percorso ipotetico	—
tratturi	
Fascia di rispetto 500m (Art. 20 c. 8, lett. c-quater)	—
Tratturo	—



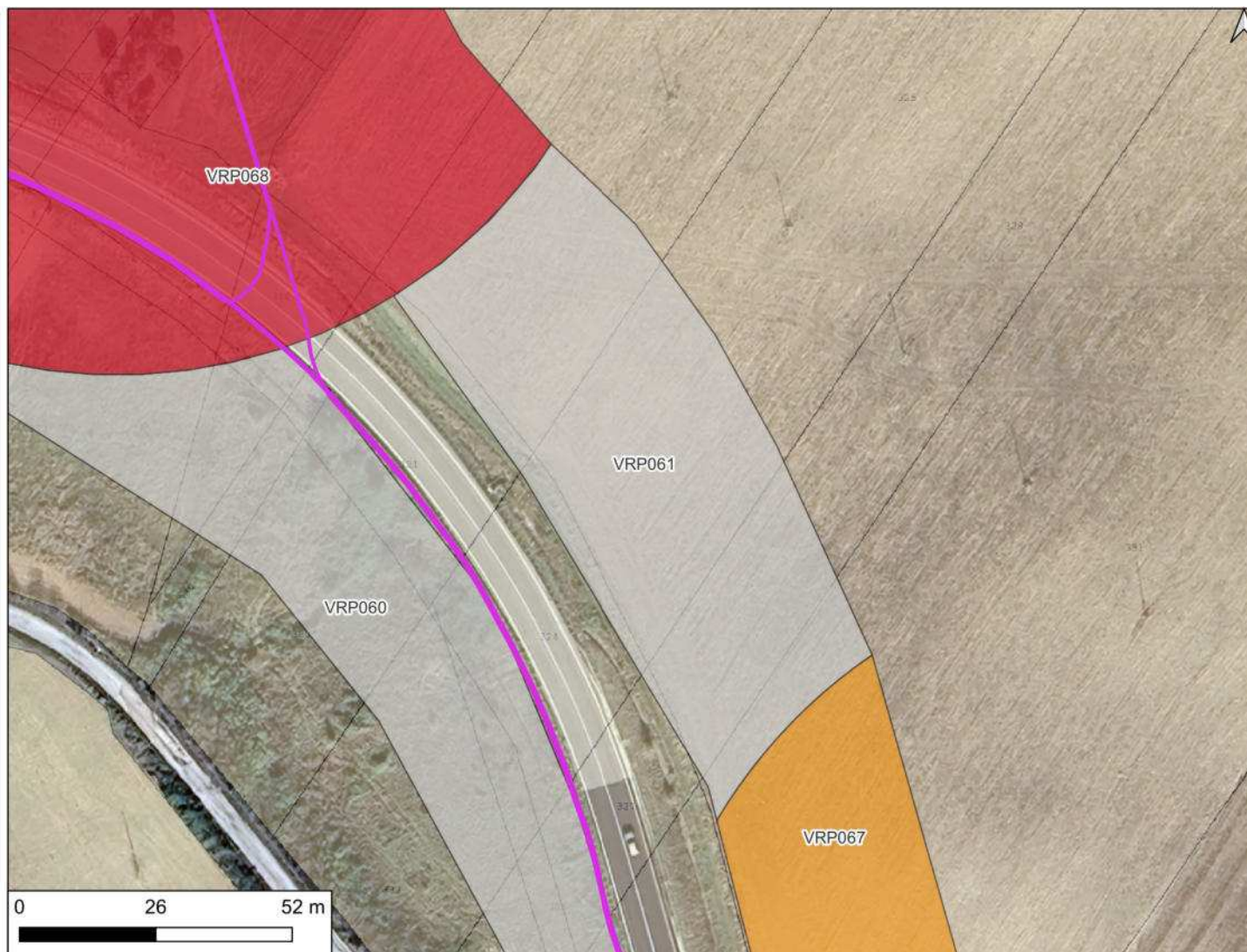
CARTA DEL POTENZIALE - SABAP-MOL_2024_00037-AKS_0000004 - area VRP061

potenziale non valutabile - affidabilità buona

Quest'area è stata valutata con un grado di potenziale non valutabile, poiché si tratta di "Aree non accessibili o aree connotate da nulla o scarsa visibilità al suolo." - Allegato 1, Circolare 53-2022 del 22 dicembre 2022, Ministero della Cultura, Direzione Generale Archeologia, Belle Arti e Paesaggio, Servizio II - Scavi e tutela del patrimonio archeologico.

LEGENDA

Aerogeneratore	•
BESS	—
Cavidotto MT	—
Cavo AT	—
Piazzole_Area di montaggio gru	—
Piazzole_Gru ausiliarie	—
Piazzole_Piazzole definitive	—
Recinzione BESS+SEU	- - -
SEU	—
SSE_Rotello	▨
Stallo di condivisione	- - -
Zona stoccaggio pale	—
Zona stoccaggio torri	—
VRP_multipolygon	
potenziale alto	■
potenziale medio	■
potenziale basso	■
potenziale nullo	■
potenziale non valutabile	■
MOSI_multipolygon	■
MOSI_multipoint	•
Vincoli_Vella	
Area Immobili e aree dichiarate di notevole interesse pubblico (Art. 136 D. Lgs 42/2004)	▨
Fascia di rispetto 500m (Art. 20 c. 8, lett. c-quater)	▭
Viabilità antica (Alvisi 1970)	
Tracciato identificato	—
Percorso ipotetico	—
tratturi	
Fascia di rispetto 500m (Art. 20 c. 8, lett. c-quater)	- - -
Tratturo	—



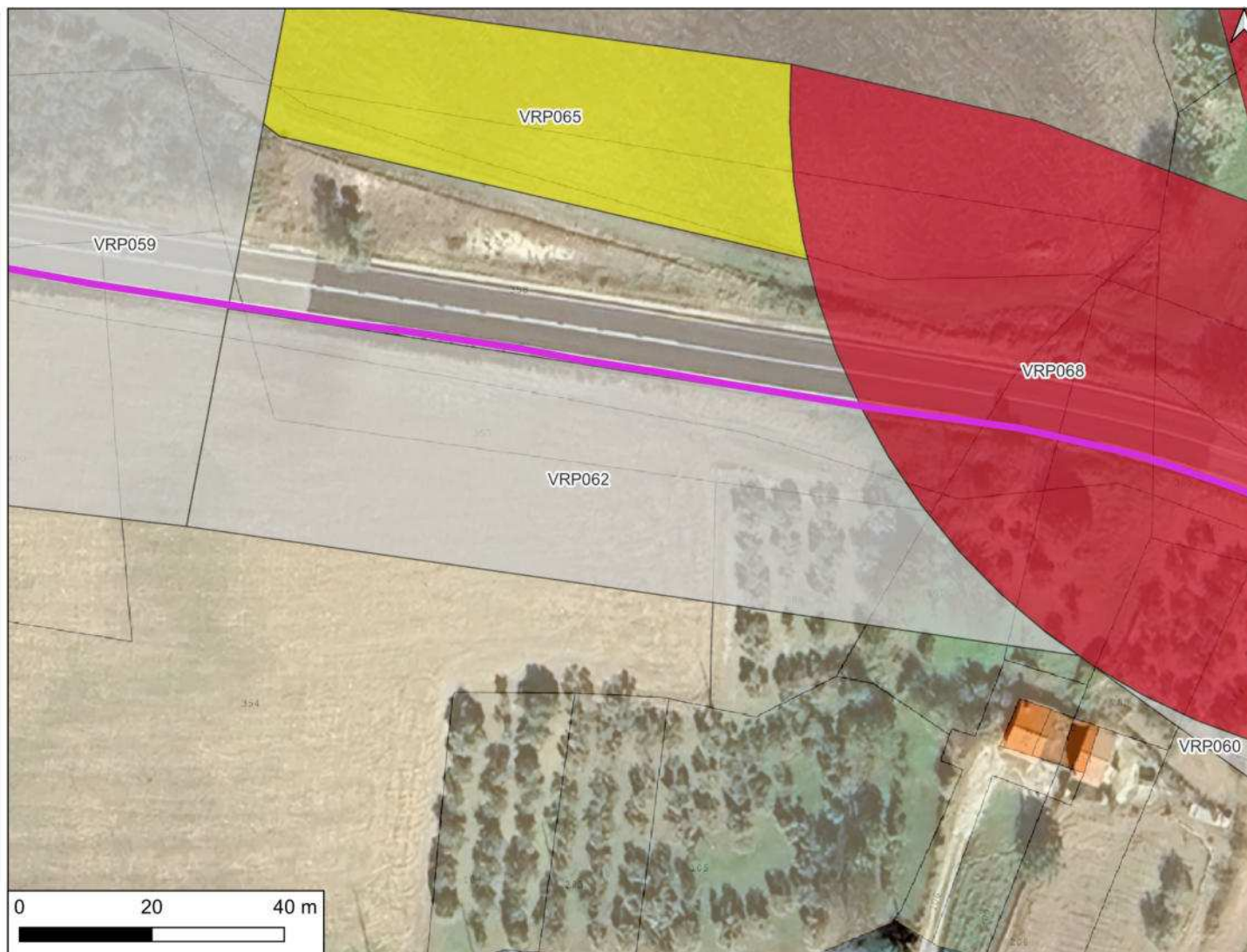
CARTA DEL POTENZIALE - SABAP-MOL_2024_00037-AKS_0000004 - area VRP062

potenziale non valutabile - affidabilità buona

Quest'area è stata valutata con un grado di potenziale non valutabile, poiché si tratta di "Aree non accessibili o aree connotate da nulla o scarsa visibilità al suolo." - Allegato 1, Circolare 53-2022 del 22 dicembre 2022, Ministero della Cultura, Direzione Generale Archeologia, Belle Arti e Paesaggio, Servizio II - Scavi e tutela del patrimonio archeologico.

LEGENDA

Aerogeneratore	•
BESS	—
Cavidotto MT	—
Cavo AT	—
Piazzole_Area di montaggio gru	—
Piazzole_Gru ausiliarie	—
Piazzole_Piazzole definitive	—
Recinzione BESS+SEU	- - -
SEU	—
SSE_Rotello	▨
Stallo di condivisione	- - -
Zona stoccaggio pale	—
Zona stoccaggio torri	—
VRP_multipolygon	
potenziale alto	■
potenziale medio	■
potenziale basso	■
potenziale nullo	■
potenziale non valutabile	■
MOSI_multipolygon	■
MOSI_multipoint	•
Vincoli_Vella	
Area Immobili e aree dichiarate di notevole interesse pubblico (Art. 136 D. Lgs 42/2004)	▨
Fascia di rispetto 500m (Art. 20 c. 8, lett. c-quater)	▭
Viabilità antica (Alvisi 1970)	
Tracciato identificato	—
Percorso ipotetico	—
tratturi	
Fascia di rispetto 500m (Art. 20 c. 8, lett. c-quater)	- - -
Tratturo	—





























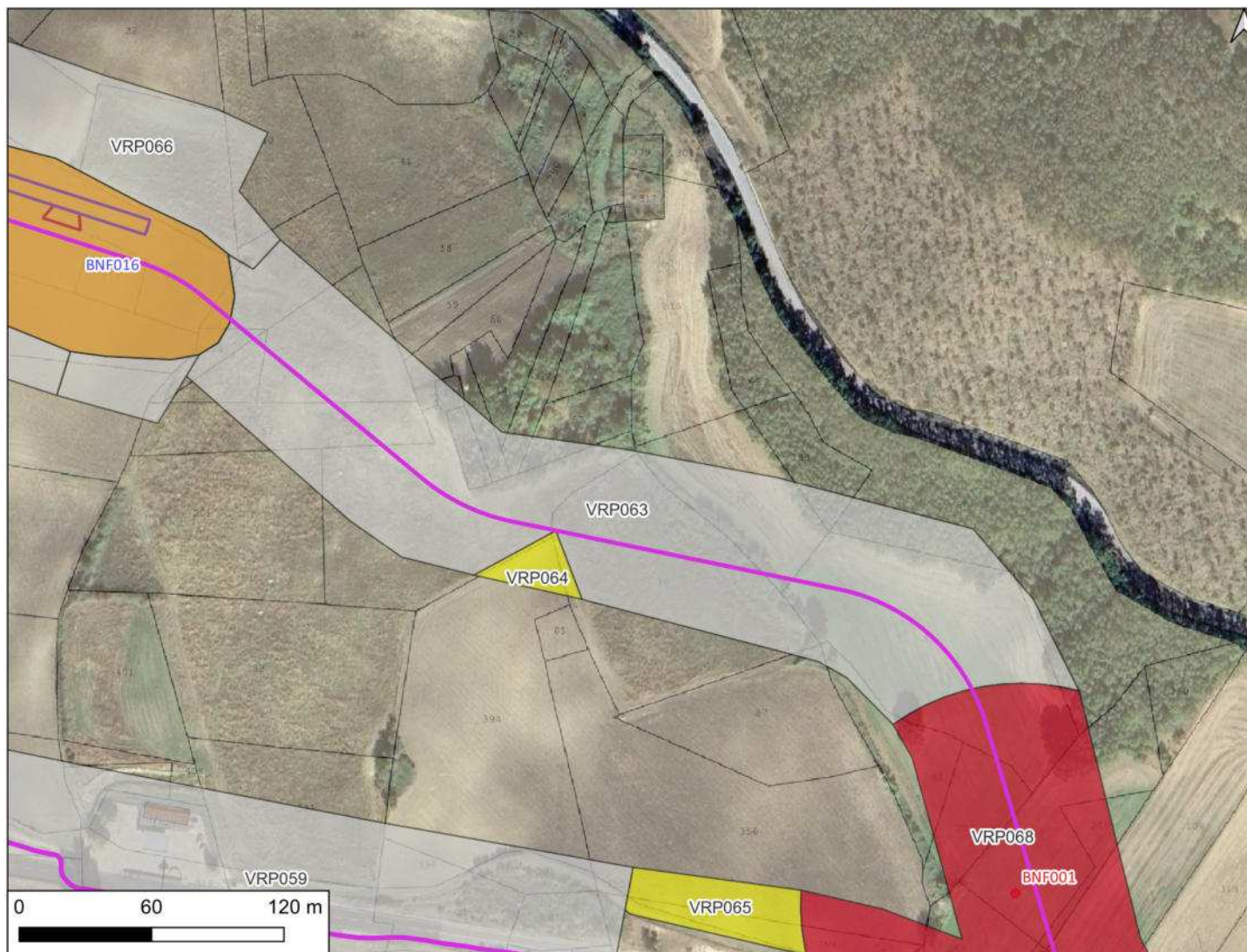
CARTA DEL POTENZIALE - SABAP-MOL_2024_00037-AKS_0000004 - area VRP063

potenziale non valutabile - affidabilità buona

Quest'area è stata valutata con un grado di potenziale non valutabile, poiché si tratta di "Aree non accessibili o aree connotate da nulla o scarsa visibilità al suolo." - Allegato 1, Circolare 53-2022 del 22 dicembre 2022, Ministero della Cultura, Direzione Generale Archeologia, Belle Arti e Paesaggio, Servizio II - Scavi e tutela del patrimonio archeologico.

LEGENDA

- Aerogeneratore 
- BESS 
- Cavidotto MT 
- Cavo AT 
- Piazzole_Area di montaggio gru 
- Piazzole_Gru ausiliarie 
- Piazzole_Piazzole definitive 
- Recinzione BESS+SEU 
- SEU 
- SSE_Rotello 
- Stallo di condivisione 
- Zona stoccaggio pale 
- Zona stoccaggio torri 
- VRP_multipolygon**
- potenziale alto 
- potenziale medio 
- potenziale basso 
- potenziale nullo 
- potenziale non valutabile 
- MOSI_multipolygon 
- MOSI_multipoint 
- Vincoli_Vella**
- Area Immobili e aree dichiarate di notevole interesse pubblico (Art. 136 D. Lgs 42/2004) 
- Fascia di rispetto 500m (Art. 20 c. 8, lett. c-quater) 
- Viabilità antica (Alvisi 1970)**
- Tracciato identificato 
- Percorso ipotetico 
- tratturi**
- Fascia di rispetto 500m (Art. 20 c. 8, lett. c-quater) 
- Tratturo 



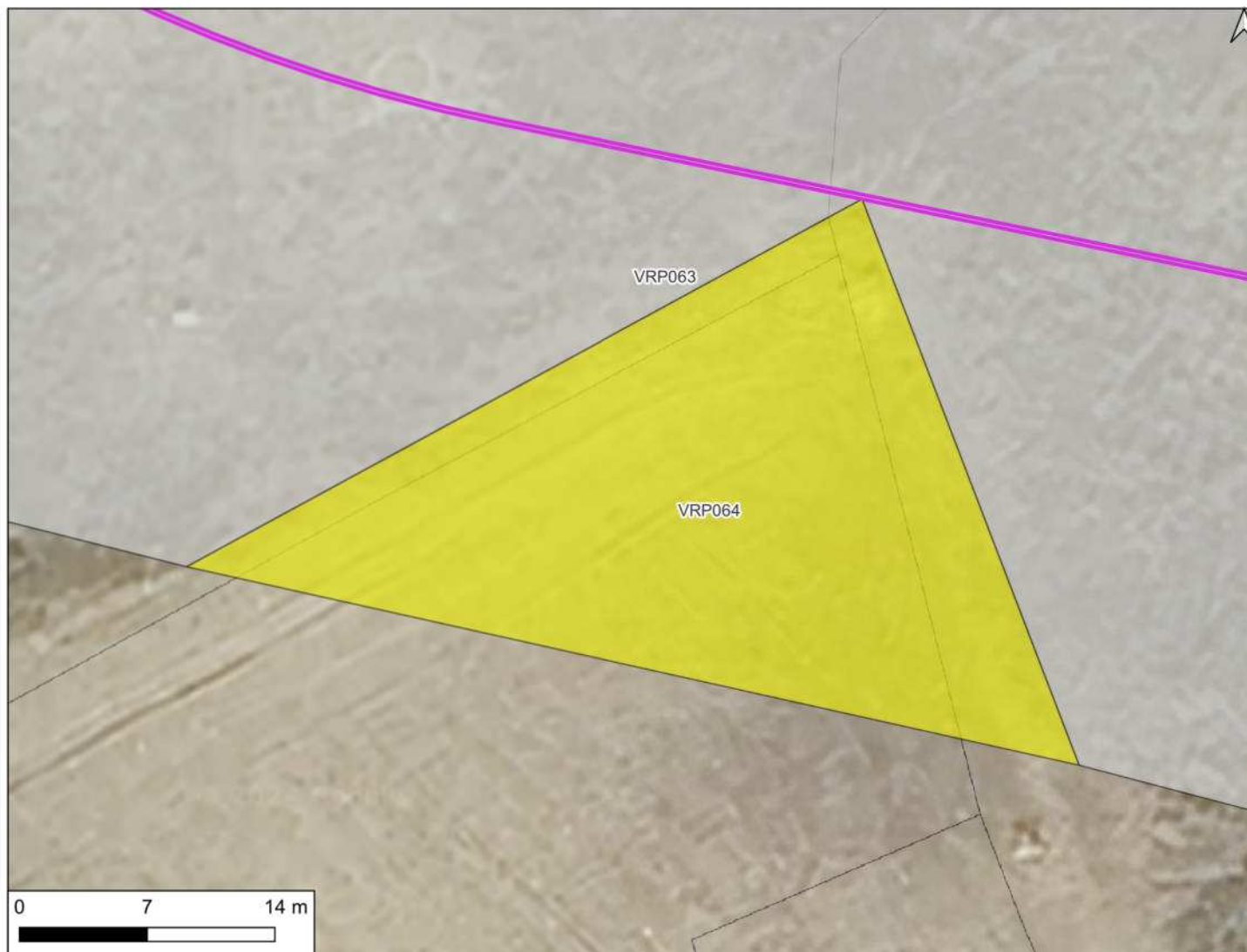
CARTA DEL POTENZIALE - SABAP-MOL_2024_00037-AKS_0000004 - area VRP064

potenziale basso - affidabilità ottima

Quest'area è stata valutata con un grado di potenziale basso, poichè si tratta di "Aree con buona visibilità al suolo, connotate dall'assenza di tracce archeologiche o dalla presenza di scarsi elementi materiali, prevalentemente non in situ." - Allegato 1, Circolare 53-2022 del 22 dicembre 2022, Ministero della Cultura, Direzione Generale Archeologia, Belle Arti e Paesaggio, Servizio II - Scavi e tutela del patrimonio archeologico.

LEGENDA

Aerogeneratore	•
BESS	—
Cavidotto MT	—
Cavo AT	—
Piazzole_Area di montaggio gru	—
Piazzole_Gru ausiliarie	—
Piazzole_Piazzole definitive	—
Recinzione BESS+SEU	- - -
SEU	—
SSE_Rotello	▨
Stallo di condivisione	- - -
Zona stoccaggio pale	—
Zona stoccaggio torri	—
VRP_multipolygon	
potenziale alto	■
potenziale medio	■
potenziale basso	■
potenziale nullo	■
potenziale non valutabile	■
MOSI_multipolygon	■
MOSI_multipoint	•
Vincoli_Vella	
Area Immobili e aree dichiarate di notevole interesse pubblico (Art. 136 D. Lgs 42/2004)	▨
Fascia di rispetto 500m (Art. 20 c. 8, lett. c-quater)	▭
Viabilità antica (Alvisi 1970)	
Tracciato identificato	—
Percorso ipotetico	—
tratturi	
Fascia di rispetto 500m (Art. 20 c. 8, lett. c-quater)	- - -
Tratturo	—



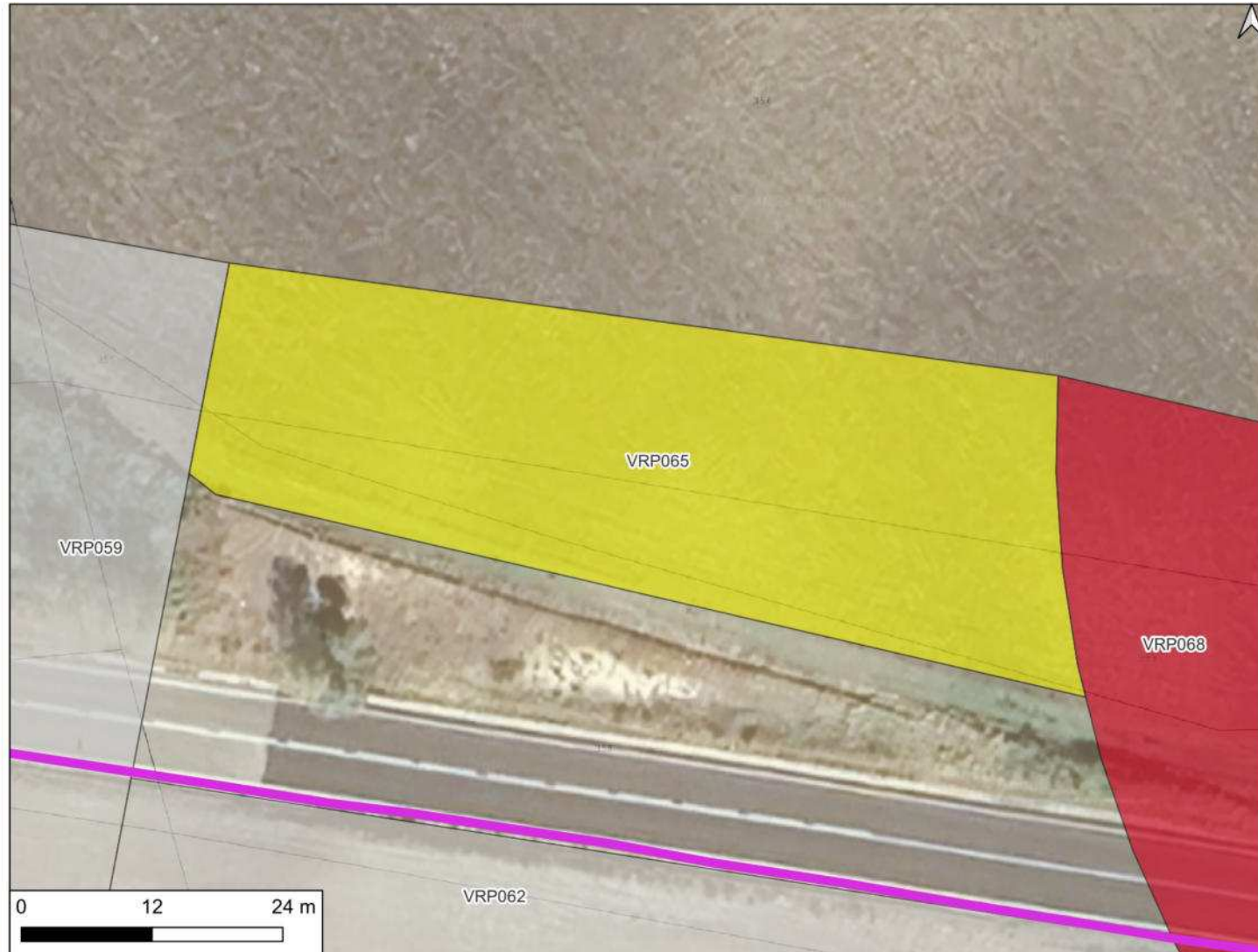
CARTA DEL POTENZIALE - SABAP-MOL_2024_00037-AKS_0000004 - area VRP065

potenziale basso - affidabilità ottima

Quest'area è stata valutata con un grado di potenziale basso, poichè si tratta di "Aree con buona visibilità al suolo, connotate dall'assenza di tracce archeologiche o dalla presenza di scarsi elementi materiali, prevalentemente non in situ." - Allegato 1, Circolare 53-2022 del 22 dicembre 2022, Ministero della Cultura, Direzione Generale Archeologia, Belle Arti e Paesaggio, Servizio II - Scavi e tutela del patrimonio archeologico.

LEGENDA

Aerogeneratore	•
BESS	—
Cavidotto MT	—
Cavo AT	—
Piazzole_Area di montaggio gru	—
Piazzole_Gru ausiliarie	—
Piazzole_Piazzole definitive	—
Recinzione BESS+SEU	- - -
SEU	—
SSE_Rotello	▨
Stallo di condivisione	- - -
Zona stoccaggio pale	—
Zona stoccaggio torri	—
VRP_multipolygon	
potenziale alto	■
potenziale medio	■
potenziale basso	■
potenziale nullo	■
potenziale non valutabile	■
MOSI_multipolygon	■
MOSI_multipoint	•
Vincoli_Vella	
Area Immobili e aree dichiarate di notevole interesse pubblico (Art. 136 D. Lgs 42/2004)	▨
Fascia di rispetto 500m (Art. 20 c. 8, lett. c-quater)	▭
Viabilità antica (Alvisi 1970)	
Tracciato identificato	—
Percorso ipotetico	—
tratturi	
Fascia di rispetto 500m (Art. 20 c. 8, lett. c-quater)	- - -
Tratturo	—



CARTA DEL POTENZIALE - SABAP-MOL_2024_00037-AKS_0000004 - area VRP066

potenziale non valutabile - affidabilità buona

Quest'area è stata valutata con un grado di potenziale non valutabile, poiché si tratta di "Aree non accessibili o aree connotate da nulla o scarsa visibilità al suolo." - Allegato 1, Circolare 53-2022 del 22 dicembre 2022, Ministero della Cultura, Direzione Generale Archeologia, Belle Arti e Paesaggio, Servizio II - Scavi e tutela del patrimonio archeologico.

LEGENDA

Aerogeneratore	•
BESS	—
Cavidotto MT	—
Cavo AT	—
Piazzole_Area di montaggio gru	—
Piazzole_Gru ausiliarie	—
Piazzole_Piazzole definitive	—
Recinzione BESS+SEU	- - -
SEU	—
SSE_Rotello	▨
Stallo di condivisione	- - -
Zona stoccaggio pale	—
Zona stoccaggio torri	—
VRP_multipolygon	
potenziale alto	■
potenziale medio	■
potenziale basso	■
potenziale nullo	■
potenziale non valutabile	■
MOSI_multipolygon	■
MOSI_multipoint	•
Vincoli_Vella	
Area Immobili e aree dichiarate di notevole interesse pubblico (Art. 136 D. Lgs 42/2004)	▨
Fascia di rispetto 500m (Art. 20 c. 8, lett. c-quater)	▭
Viabilità antica (Alvisi 1970)	
Tracciato identificato	—
Percorso ipotetico	—
tratturi	
Fascia di rispetto 500m (Art. 20 c. 8, lett. c-quater)	- - -
Tratturo	—



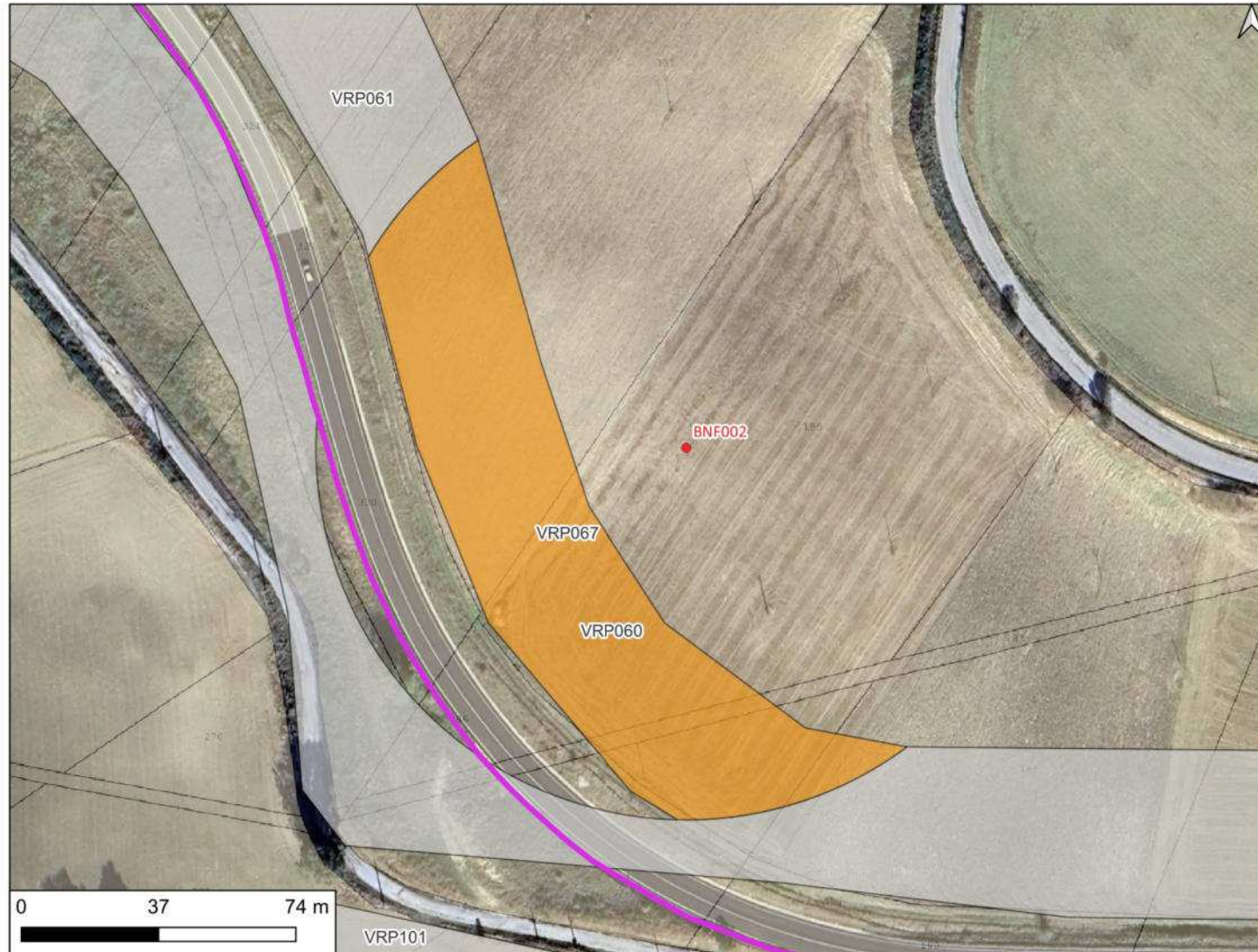
CARTA DEL POTENZIALE - SABAP-MOL_2024_00037-AKS_0000004 - area VRP067

potenziale medio - affidabilità buona

Questo tratto di cavidotto, in località Masseria Canale, segue il tracciato di una strada asfaltata (Strada Provinciale 166) e attraversa un'area in cui è segnalata la presenza di materiale archeologico visibile su di un terreno posto in pendio a circa m 650 slm; si tratta di materiale fittile costituito da frammenti di tegole e coppi e da frammenti di ceramica grezza; tali materiali sono stati attribuiti genericamente ad epoca repubblicana. Quest'area è stata valutata con un grado di potenziale medio, poichè si tratta di "Aree in cui la frequentazione in età antica è da ritenersi probabile, anche sulla base dello stato di conoscenze nelle aree limitrofe o in presenza di dubbi sulla esatta collocazione dei resti." - Allegato 1, Circolare 53-2022 del 22 dicembre 2022, Ministero della Cultura, Direzione Generale Archeologia, Belle Arti e Paesaggio, Servizio II - Scavi e tutela del patrimonio archeologico.

LEGENDA

Aerogeneratore	•
BESS	—
Cavidotto MT	—
Cavo AT	—
Piazzole_Area di montaggio gru	—
Piazzole_Gru ausiliarie	—
Piazzole_Piazzole definitive	—
Recinzione BESS+SEU	- - -
SEU	—
SSE_Rotello	▨
Stallo di condivisione	- - -
Zona stoccaggio pale	—
Zona stoccaggio torri	—
VRP_multipolygon	
potenziale alto	■
potenziale medio	■
potenziale basso	■
potenziale nullo	■
potenziale non valutabile	■
MOSI_multipolygon	■
MOSI_multipoint	•
Vincoli_Vella	
Area Immobili e aree dichiarate di notevole interesse pubblico (Art. 136 D. Lgs 42/2004)	▨
Fascia di rispetto 500m (Art. 20 c. 8, lett. c-quater)	▭
Viabilità antica (Alvisi 1970)	
Tracciato identificato	—
Percorso ipotetico	—
tratturi	
Fascia di rispetto 500m (Art. 20 c. 8, lett. c-quater)	- - -
Tratturo	—



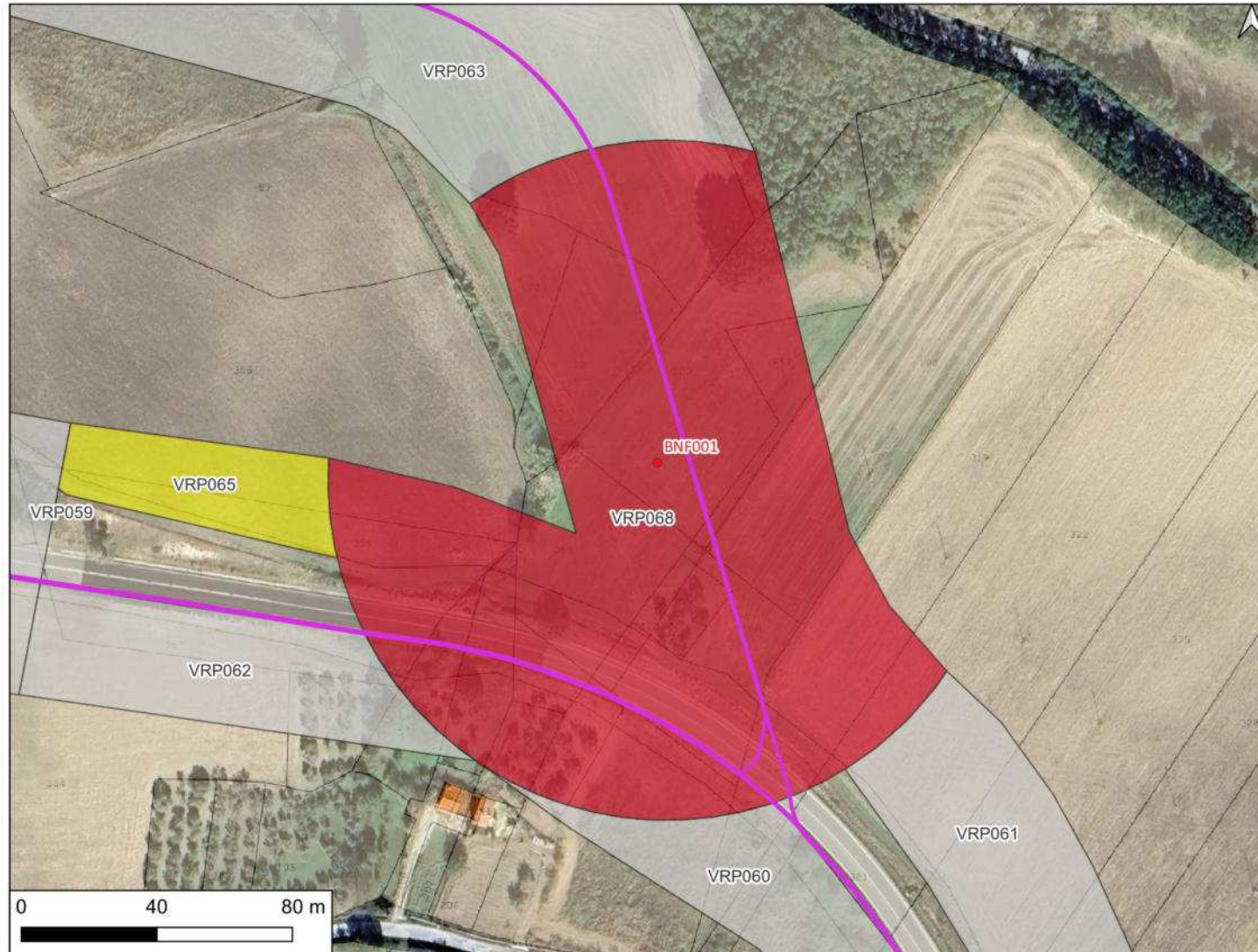
CARTA DEL POTENZIALE - SABAP-MOL_2024_00037-AKS_0000004 - area VRP068

potenziale alto - affidabilità buona

Questo tratto di cavidotto attraversa i campi coltivati in direzione dell'aerogeneratore T8 e un'area in cui nel corso di uno scavo è stato riportato alla luce un insediamento pluristratificato: si tratta di un'area soggetta a tutela diretta (Archivio SABAP Molise cod. SABAP-MOL_2020_1_157 - Area rientrante in "Immobili e aree dichiarate di notevole interesse pubblico", Art. 136 D. Lgs 42/2004 - "Area dichiarata di interesse archeologico" Art 142 comma 1 D.Lgs. 42/2004 con DDR n.17 del 28/12/2012), in cui, in epoca romana, fu edificata una villa a carattere produttivo e residenziale con differenti periodi di frequentazione, caratterizzati da almeno quattro fasi edilizie. Prima fase (periodo ellenistico-repubblicano): sono stati rinvenuti frammenti di ceramica a vernice nera (coppe piatti), pesi da telaio e frammenti di unguentari. Seconda fase (I - inizi IV sec. d. C.): diversi ambienti tra cui un vano ipogeo; frammenti di dolia e di macine, complesso termale, frammenti in terra sigillata africana relativi alle produzioni A e D, monete. Terza e quarta fase (IV-VI secolo d. C.): gli ambienti relativi al complesso termale vengono riadattati, esemplari ceramici di epoca tardo imperiale e tardo antica. Quest'area è stata valutata con un grado di potenziale alto, poichè si tratta di "Aree in cui la frequentazione in età antica è da ritenersi ragionevolmente certa, sulla base sia di indagini stratigrafiche, sia di indagini indirette." - Allegato 1, Circolare 53-2022 del 22 dicembre 2022, Ministero della Cultura, Direzione Generale Archeologia, Belle Arti e Paesaggio, Servizio II - Scavi e tutela del patrimonio archeologico.

LEGENDA

Aerogeneratore	●
BESS	—
Cavidotto MT	—
Cavo AT	—
Piazzole_Area di montaggio gru	—
Piazzole_Gru ausiliarie	—
Piazzole_Piazzole definitive	—
Recinzione BESS+SEU	- - -
SEU	—
SSE_Rotello	▨
Stallo di condivisione	- - -
Zona stoccaggio pale	—
Zona stoccaggio torri	—
VRP_multipolygon	
potenziale alto	■
potenziale medio	■
potenziale basso	■
potenziale nullo	■
potenziale non valutabile	■
MOSI_multipolygon	■
MOSI_multipoint	●
Vincoli_Vella	
Area Immobili e aree dichiarate di notevole interesse pubblico (Art. 136 D. Lgs 42/2004)	▨
Fascia di rispetto 500m (Art. 20 c. 8, lett. c-quater)	▭
Viabilità antica (Alvisi 1970)	
Tracciato identificato	—
Percorso ipotetico	—
tratturi	
Fascia di rispetto 500m (Art. 20 c. 8, lett. c-quater)	- - -
Tratturo	—



CARTA DEL POTENZIALE - SABAP-MOL_2024_00037-AKS_0000004 - area VRP069

potenziale medio - affidabilità buona

In quest'area, in corrispondenza della piazzola dell'aerogeneratore T8, nel corso delle indagini preliminari sul campo propedeutiche alla redazione della presente valutazione, è stata individuata un'area di frammenti, denominata Sporadico 2. Lo Sporadico è localizzato nel territorio comunale di Bonefro, lungo il tratto del cavidotto interno immediatamente a ESE dell'area di installazione dell'aerogeneratore T8, in località Acqualata. L'area, di forma ovale, ha dimensioni di m 150x80 circa e si sviluppa con orientamento W/NW-ESE; considerando le condizioni di visibilità scarse, è possibile che l'area abbia una maggiore estensione e che, per la medesima motivazione, anche il dato quantitativo dei reperti presenti in superficie sia maggiore. L'area è caratterizzata dalla presenza in superficie di elementi lapidei di piccole dimensioni e frammenti di laterizi di piccole e medie dimensioni. Lo Sporadico 2 si colloca a m 460 circa a NW di Masseria Canale. Quest'area è stata valutata con un grado di potenziale medio, poiché si tratta di "Aree in cui la frequentazione in età antica è da ritenersi probabile, anche sulla base dello stato di conoscenze nelle aree limitrofe o in presenza di dubbi sulla esatta collocazione dei resti." - Allegato 1, Circolare 53-2022 del 22 dicembre 2022, Ministero della Cultura, Direzione Generale Archeologia, Belle Arti e Paesaggio, Servizio II - Scavi e tutela del patrimonio archeologico.

LEGENDA

Aerogeneratore	•
BESS	—
Cavidotto MT	—
Cavo AT	—
Piazzole_Area di montaggio gru	—
Piazzole_Gru ausiliarie	—
Piazzole_Piazzole definitive	—
Recinzione BESS+SEU	- - -
SEU	—
SSE_Rotello	▨
Stallo di condivisione	- - -
Zona stoccaggio pale	—
Zona stoccaggio torri	—
VRP_multipolygon	
potenziale alto	■
potenziale medio	■
potenziale basso	■
potenziale nullo	■
potenziale non valutabile	■
MOSI_multipolygon	■
MOSI_multipoint	•
Vincoli_Vella	
Area Immobili e aree dichiarate di notevole interesse pubblico (Art. 136 D. Lgs 42/2004)	▨
Fascia di rispetto 500m (Art. 20 c. 8, lett. c-quater)	▭
Viabilità antica (Alvisi 1970)	
Tracciato identificato	—
Percorso ipotetico	—
tratturi	
Fascia di rispetto 500m (Art. 20 c. 8, lett. c-quater)	- - -
Tratturo	—



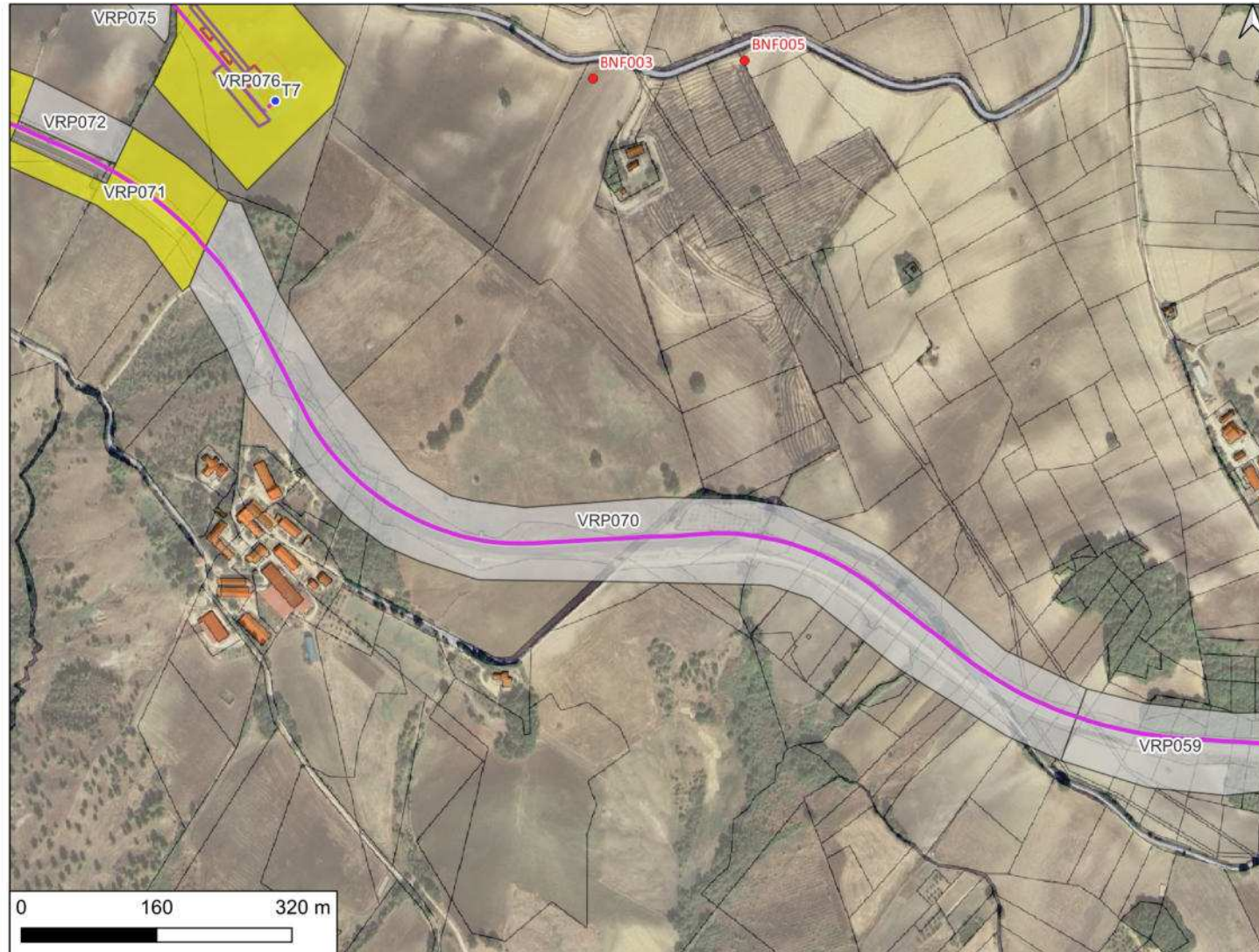
CARTA DEL POTENZIALE - SABAP-MOL_2024_00037-AKS_0000004 - area VRP070

potenziale non valutabile - affidabilità buona

Quest'area è stata valutata con un grado di potenziale non valutabile, poiché si tratta di "Aree non accessibili o aree connotate da nulla o scarsa visibilità al suolo." - Allegato 1, Circolare 53-2022 del 22 dicembre 2022, Ministero della Cultura, Direzione Generale Archeologia, Belle Arti e Paesaggio, Servizio II - Scavi e tutela del patrimonio archeologico.

LEGENDA

Aerogeneratore	•
BESS	—
Cavidotto MT	—
Cavo AT	—
Piazzole_Area di montaggio gru	—
Piazzole_Gru ausiliarie	—
Piazzole_Piazzole definitive	—
Recinzione BESS+SEU	—
SEU	—
SSE_Rotello	▨
Stallo di condivisione	—
Zona stoccaggio pale	—
Zona stoccaggio torri	—
VRP_multipolygon	
potenziale alto	■
potenziale medio	■
potenziale basso	■
potenziale nullo	■
potenziale non valutabile	■
MOSI_multipolygon	■
MOSI_multipoint	•
Vincoli_Vella	
Area Immobili e aree dichiarate di notevole interesse pubblico (Art. 136 D. Lgs 42/2004)	▨
Fascia di rispetto 500m (Art. 20 c. 8, lett. c-quater)	▭
Viabilità antica (Alvisi 1970)	
Tracciato identificato	—
Percorso ipotetico	—
tratturi	
Fascia di rispetto 500m (Art. 20 c. 8, lett. c-quater)	—
Tratturo	—



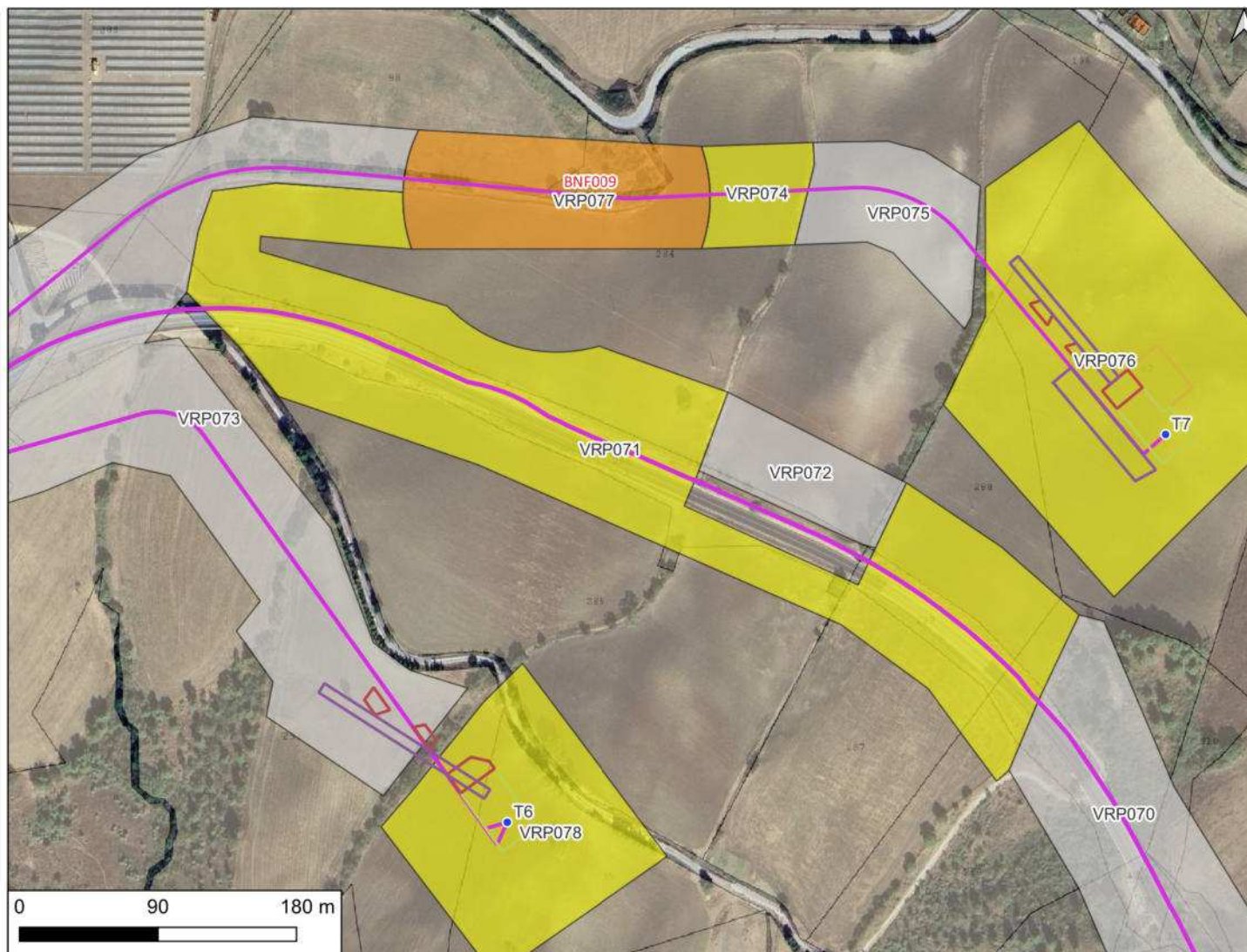
CARTA DEL POTENZIALE - SABAP-MOL_2024_00037-AKS_0000004 - area VRP071

potenziale basso - affidabilità ottima

Quest'area è stata valutata con un grado di potenziale basso, poichè si tratta di "Aree con buona visibilità al suolo, connotate dall'assenza di tracce archeologiche o dalla presenza di scarsi elementi materiali, prevalentemente non in situ." - Allegato 1, Circolare 53-2022 del 22 dicembre 2022, Ministero della Cultura, Direzione Generale Archeologia, Belle Arti e Paesaggio, Servizio II - Scavi e tutela del patrimonio archeologico.

LEGENDA

Aerogeneratore	•
BESS	—
Cavidotto MT	—
Cavo AT	—
Piazzole_Area di montaggio gru	—
Piazzole_Gru ausiliarie	—
Piazzole_Piazzole definitive	—
Recinzione BESS+SEU	- - -
SEU	—
SSE_Rotello	▨
Stallo di condivisione	- - -
Zona stoccaggio pale	—
Zona stoccaggio torri	—
VRP_multipolygon	
potenziale alto	■
potenziale medio	■
potenziale basso	■
potenziale nullo	■
potenziale non valutabile	■
MOSI_multipolygon	■
MOSI_multipoint	•
Vincoli_Vella	
Area Immobili e aree dichiarate di notevole interesse pubblico (Art. 136 D. Lgs 42/2004)	▨
Fascia di rispetto 500m (Art. 20 c. 8, lett. c-quater)	▭
Viabilità antica (Alvisi 1970)	
Tracciato identificato	—
Percorso ipotetico	—
tratturi	
Fascia di rispetto 500m (Art. 20 c. 8, lett. c-quater)	- - -
Tratturo	—



CARTA DEL POTENZIALE - SABAP-MOL_2024_00037-AKS_0000004 - area VRP072

potenziale non valutabile - affidabilità buona

Quest'area è stata valutata con un grado di potenziale non valutabile, poiché si tratta di "Aree non accessibili o aree connotate da nulla o scarsa visibilità al suolo." - Allegato 1, Circolare 53-2022 del 22 dicembre 2022, Ministero della Cultura, Direzione Generale Archeologia, Belle Arti e Paesaggio, Servizio II - Scavi e tutela del patrimonio archeologico.

LEGENDA

Aerogeneratore	•
BESS	—
Cavidotto MT	—
Cavo AT	—
Piazzole_Area di montaggio gru	—
Piazzole_Gru ausiliarie	—
Piazzole_Piazzole definitive	—
Recinzione BESS+SEU	- - -
SEU	—
SSE_Rotello	▨
Stallo di condivisione	- - -
Zona stoccaggio pale	—
Zona stoccaggio torri	—
VRP_multipolygon	
potenziale alto	■
potenziale medio	■
potenziale basso	■
potenziale nullo	■
potenziale non valutabile	■
MOSI_multipolygon	■
MOSI_multipoint	•
Vincoli_Vella	
Area Immobili e aree dichiarate di notevole interesse pubblico (Art. 136 D. Lgs 42/2004)	▨
Fascia di rispetto 500m (Art. 20 c. 8, lett. c-quater)	▭
Viabilità antica (Alvisi 1970)	
Tracciato identificato	—
Percorso ipotetico	—
tratturi	
Fascia di rispetto 500m (Art. 20 c. 8, lett. c-quater)	- - -
Tratturo	—



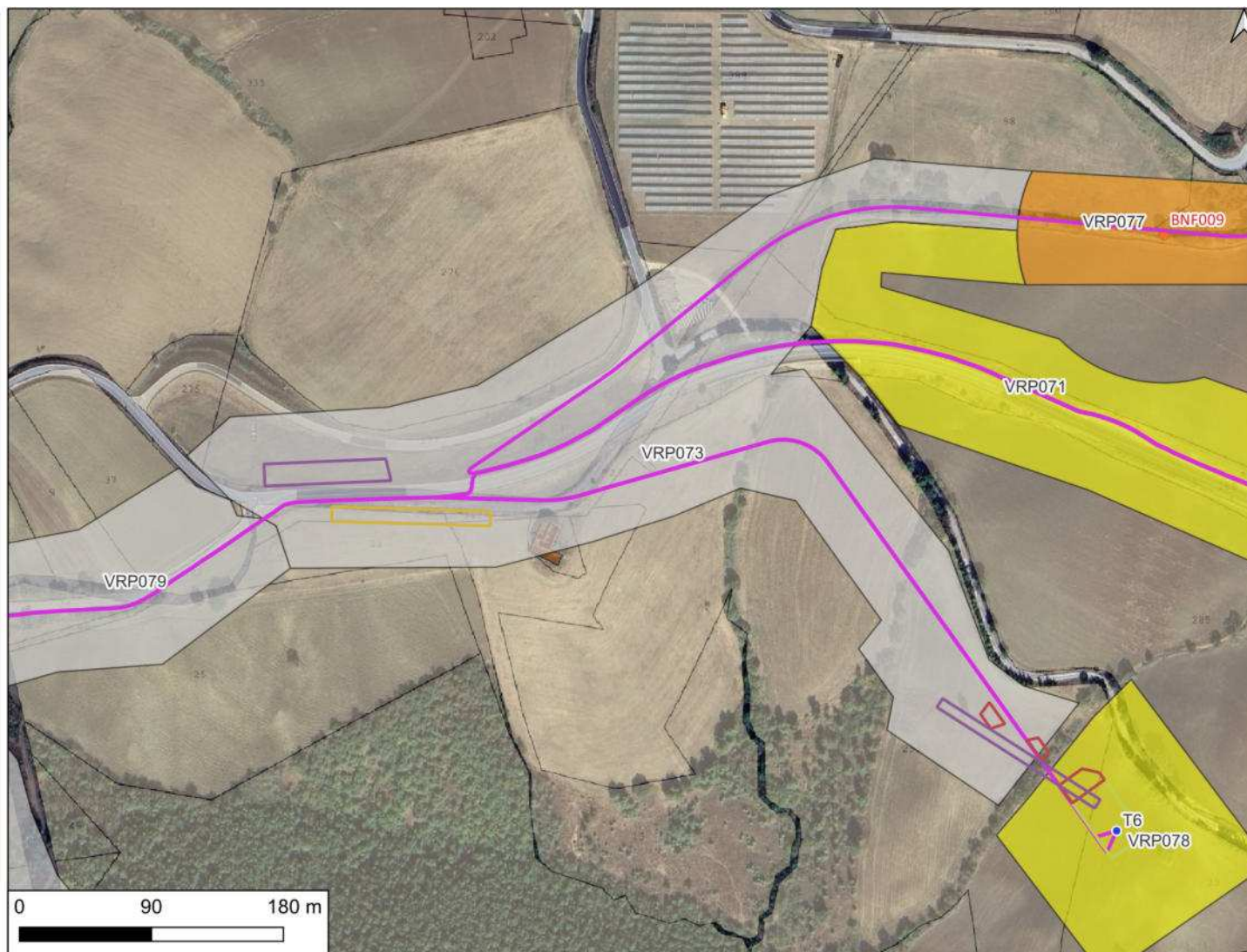
CARTA DEL POTENZIALE - SABAP-MOL_2024_00037-AKS_0000004 - area VRP073

potenziale non valutabile - affidabilità buona

Quest'area è stata valutata con un grado di potenziale non valutabile, poiché si tratta di "Aree non accessibili o aree connotate da nulla o scarsa visibilità al suolo." - Allegato 1, Circolare 53-2022 del 22 dicembre 2022, Ministero della Cultura, Direzione Generale Archeologia, Belle Arti e Paesaggio, Servizio II - Scavi e tutela del patrimonio archeologico.

LEGENDA

Aerogeneratore	•
BESS	—
Cavidotto MT	—
Cavo AT	—
Piazzole_Area di montaggio gru	—
Piazzole_Gru ausiliarie	—
Piazzole_Piazzole definitive	—
Recinzione BESS+SEU	- - -
SEU	—
SSE_Rotello	▨
Stallo di condivisione	- - -
Zona stoccaggio pale	—
Zona stoccaggio torri	—
VRP_multipolygon	
potenziale alto	■
potenziale medio	■
potenziale basso	■
potenziale nullo	■
potenziale non valutabile	■
MOSI_multipolygon	■
MOSI_multipoint	•
Vincoli_Vella	
Area Immobili e aree dichiarate di notevole interesse pubblico (Art. 136 D. Lgs 42/2004)	▨
Fascia di rispetto 500m (Art. 20 c. 8, lett. c-quater)	▭
Viabilità antica (Alvisi 1970)	
Tracciato identificato	—
Percorso ipotetico	—
tratturi	
Fascia di rispetto 500m (Art. 20 c. 8, lett. c-quater)	- - -
Tratturo	—





























CARTA DEL POTENZIALE - SABAP-MOL_2024_00037-AKS_0000004 - area VRP074

potenziale basso - affidabilità ottima

Quest'area è stata valutata con un grado di potenziale basso, poichè si tratta di "Aree con buona visibilità al suolo, connotate dall'assenza di tracce archeologiche o dalla presenza di scarsi elementi materiali, prevalentemente non in situ." - Allegato 1, Circolare 53-2022 del 22 dicembre 2022, Ministero della Cultura, Direzione Generale Archeologia, Belle Arti e Paesaggio, Servizio II - Scavi e tutela del patrimonio archeologico.

LEGENDA

- Aerogeneratore 
- BESS 
- Cavidotto MT 
- Cavo AT 
- Piazzole_Area di montaggio gru 
- Piazzole_Gru ausiliarie 
- Piazzole_Piazzole definitive 
- Recinzione BESS+SEU 
- SEU 
- SSE_Rotello 
- Stallo di condivisione 
- Zona stoccaggio pale 
- Zona stoccaggio torri 
- VRP_multipolygon**
- potenziale alto 
- potenziale medio 
- potenziale basso 
- potenziale nullo 
- potenziale non valutabile 
- MOSI_multipolygon 
- MOSI_multipoint 
- Vincoli_Vella**
- Area Immobili e aree dichiarate di notevole interesse pubblico (Art. 136 D. Lgs 42/2004) 
- Fascia di rispetto 500m (Art. 20 c. 8, lett. c-quater) 
- Viabilità antica (Alvisi 1970)**
- Tracciato identificato 
- Percorso ipotetico 
- tratturi**
- Fascia di rispetto 500m (Art. 20 c. 8, lett. c-quater) 
- Tratturo 



CARTA DEL POTENZIALE - SABAP-MOL_2024_00037-AKS_0000004 - area VRP075

potenziale non valutabile - affidabilità buona

Quest'area è stata valutata con un grado di potenziale non valutabile, poiché si tratta di "Aree non accessibili o aree connotate da nulla o scarsa visibilità al suolo." - Allegato 1, Circolare 53-2022 del 22 dicembre 2022, Ministero della Cultura, Direzione Generale Archeologia, Belle Arti e Paesaggio, Servizio II - Scavi e tutela del patrimonio archeologico.

LEGENDA

Aerogeneratore	•
BESS	—
Cavidotto MT	—
Cavo AT	—
Piazzole_Area di montaggio gru	—
Piazzole_Gru ausiliarie	—
Piazzole_Piazzole definitive	—
Recinzione BESS+SEU	- - -
SEU	—
SSE_Rotello	▨
Stallo di condivisione	- - -
Zona stoccaggio pale	—
Zona stoccaggio torri	—
VRP_multipolygon	
potenziale alto	■
potenziale medio	■
potenziale basso	■
potenziale nullo	■
potenziale non valutabile	■
MOSI_multipolygon	■
MOSI_multipoint	•
Vincoli_Vella	
Area Immobili e aree dichiarate di notevole interesse pubblico (Art. 136 D. Lgs 42/2004)	▨
Fascia di rispetto 500m (Art. 20 c. 8, lett. c-quater)	▭
Viabilità antica (Alvisi 1970)	
Tracciato identificato	—
Percorso ipotetico	—
tratturi	
Fascia di rispetto 500m (Art. 20 c. 8, lett. c-quater)	- - -
Tratturo	—



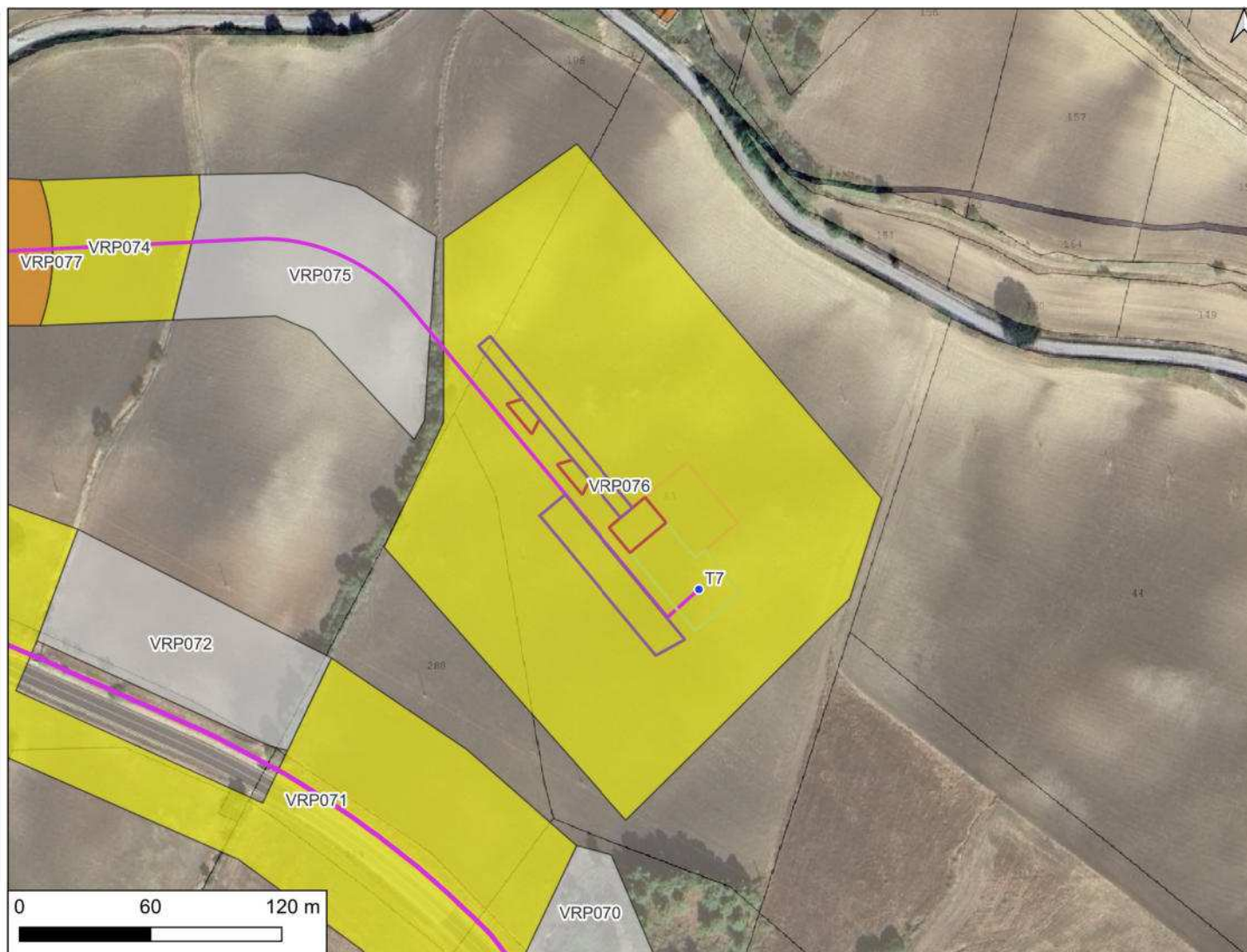
CARTA DEL POTENZIALE - SABAP-MOL_2024_00037-AKS_0000004 - area VRP076

potenziale basso - affidabilità ottima

Quest'area è stata valutata con un grado di potenziale basso, poichè si tratta di "Aree con buona visibilità al suolo, connotate dall'assenza di tracce archeologiche o dalla presenza di scarsi elementi materiali, prevalentemente non in situ." - Allegato 1, Circolare 53-2022 del 22 dicembre 2022, Ministero della Cultura, Direzione Generale Archeologia, Belle Arti e Paesaggio, Servizio II - Scavi e tutela del patrimonio archeologico.

LEGENDA

Aerogeneratore	●
BESS	—
Cavidotto MT	—
Cavo AT	—
Piazzole_Area di montaggio gru	—
Piazzole_Gru ausiliarie	—
Piazzole_Piazzole definitive	—
Recinzione BESS+SEU	- - -
SEU	—
SSE_Rotello	▨
Stallo di condivisione	- - -
Zona stoccaggio pale	—
Zona stoccaggio torri	—
VRP_multipolygon	
potenziale alto	■
potenziale medio	■
potenziale basso	■
potenziale nullo	■
potenziale non valutabile	■
MOSI_multipolygon	■
MOSI_multipoint	●
Vincoli_Vella	
Area Immobili e aree dichiarate di notevole interesse pubblico (Art. 136 D. Lgs 42/2004)	▨
Fascia di rispetto 500m (Art. 20 c. 8, lett. c-quater)	▭
Viabilità antica (Alvisi 1970)	
Tracciato identificato	—
Percorso ipotetico	—
tratturi	
Fascia di rispetto 500m (Art. 20 c. 8, lett. c-quater)	- - -
Tratturo	—



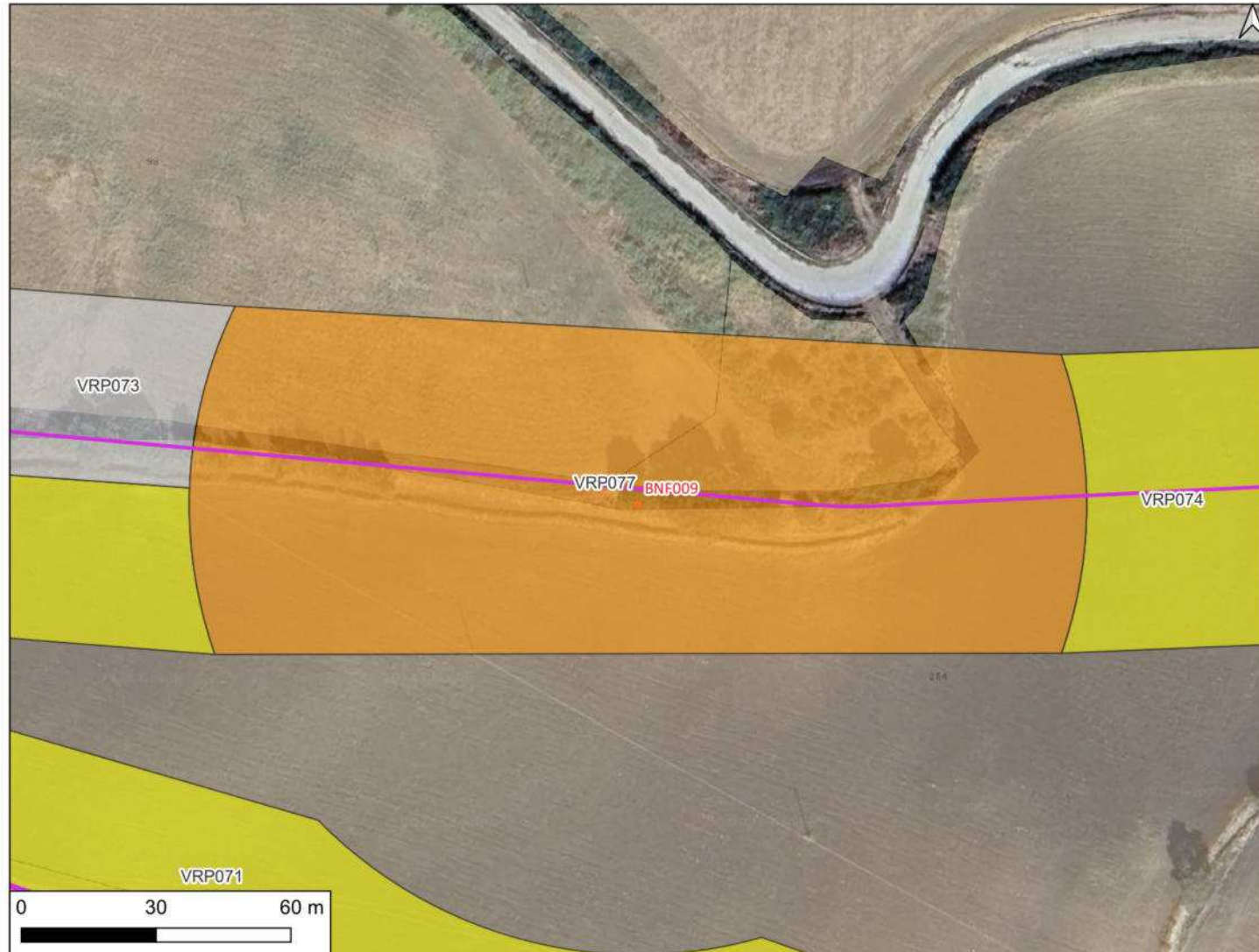
CARTA DEL POTENZIALE - SABAP-MOL_2024_00037-AKS_0000004 - area VRP077

potenziale medio - affidabilità ottima

Quest'area in località Colle Miozzi, è attraversato dal cavidotto interno diretto all'aerogeneratore T7, qui, in un terreno posto al di sopra della strada provinciale che conduce a Bonefro, ricognizioni di superficie effettuate in precedenza hanno consentito di individuare un'area di frammenti fittili della quale è difficile stabilire le dimensioni. Il sito si trova in un terreno posto in pendio a circa m 650 slm; sono stati recuperati alcuni frammenti di tegole con alette laterali, pochi frammenti di ceramica grezza da cucina e il frammento di un orlo di un grande dolio. Proprio la presenza di quest'ultimo oggetto, solo ipoteticamente riferibile a un contesto abitativo, consente di attribuire al sito una frequentazione tra l'epoca sannitica e l'epoca imperiale romana. Quest'area è stata valutata con un grado di potenziale medio, poiché si tratta di "Aree in cui la frequentazione in età antica è da ritenersi probabile, anche sulla base dello stato di conoscenze nelle aree limitrofe o in presenza di dubbi sulla esatta collocazione dei resti." - Allegato 1, Circolare 53-2022 del 22 dicembre 2022, Ministero della Cultura, Direzione Generale Archeologia, Belle Arti e Paesaggio, Servizio II - Scavi e tutela del patrimonio archeologico.

LEGENDA

Aerogeneratore	•
BESS	—
Cavidotto MT	—
Cavo AT	—
Piazzole_Area di montaggio gru	—
Piazzole_Gru ausiliarie	—
Piazzole_Piazzole definitive	—
Recinzione BESS+SEU	- - -
SEU	—
SSE_Rotello	▨
Stallo di condivisione	- - -
Zona stoccaggio pale	—
Zona stoccaggio torri	—
VRP_multipolygon	
potenziale alto	■
potenziale medio	■
potenziale basso	■
potenziale nullo	■
potenziale non valutabile	■
MOSI_multipolygon	■
MOSI_multipoint	•
Vincoli_Vella	
Area Immobili e aree dichiarate di notevole interesse pubblico (Art. 136 D. Lgs 42/2004)	▨
Fascia di rispetto 500m (Art. 20 c. 8, lett. c-quater)	▭
Viabilità antica (Alvisi 1970)	
Tracciato identificato	—
Percorso ipotetico	—
tratturi	
Fascia di rispetto 500m (Art. 20 c. 8, lett. c-quater)	- - -
Tratturo	—



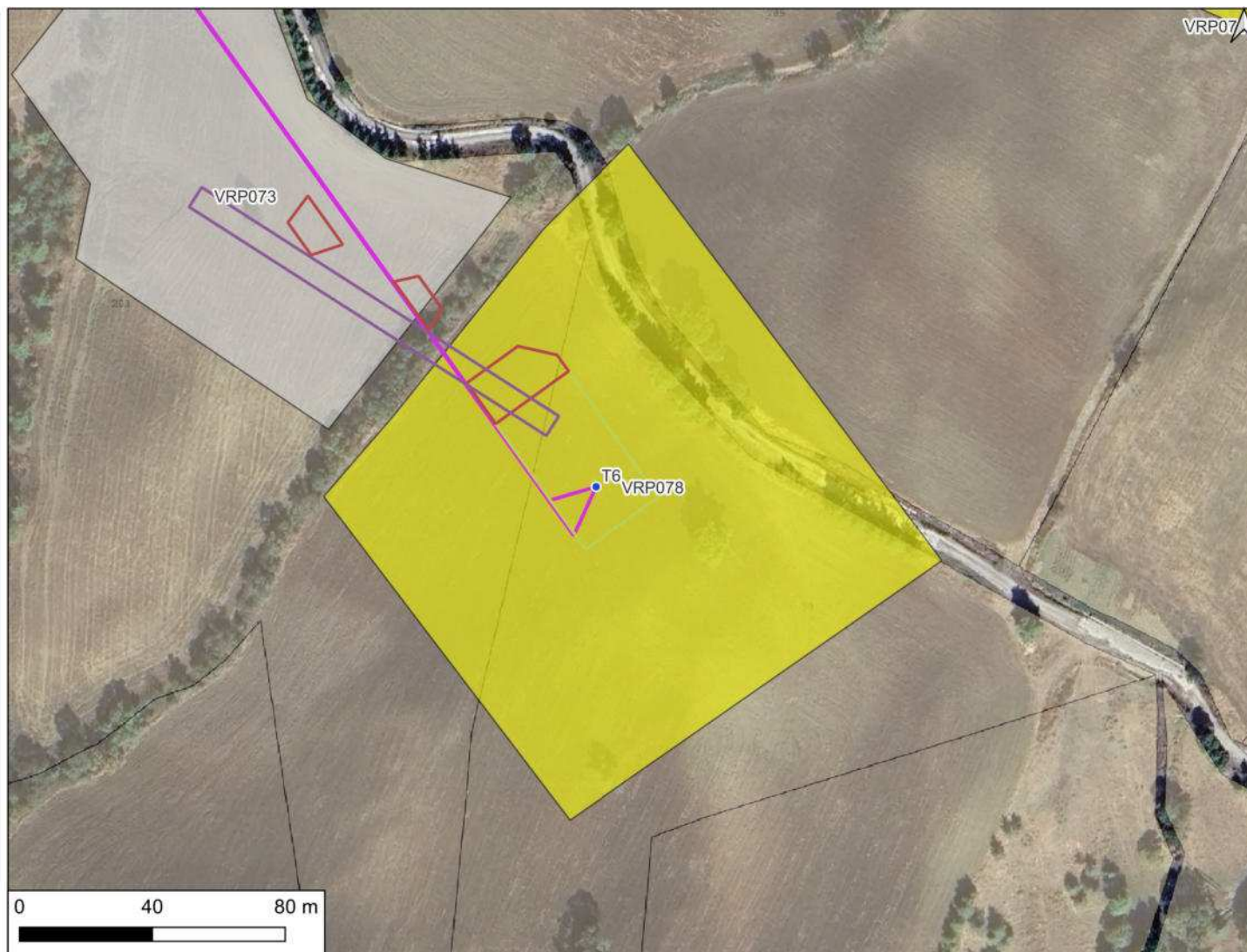
CARTA DEL POTENZIALE - SABAP-MOL_2024_00037-AKS_0000004 - area VRP078

potenziale basso - affidabilità ottima

Quest'area è stata valutata con un grado di potenziale basso, poichè si tratta di "Aree con buona visibilità al suolo, connotate dall'assenza di tracce archeologiche o dalla presenza di scarsi elementi materiali, prevalentemente non in situ." - Allegato 1, Circolare 53-2022 del 22 dicembre 2022, Ministero della Cultura, Direzione Generale Archeologia, Belle Arti e Paesaggio, Servizio II - Scavi e tutela del patrimonio archeologico.

LEGENDA

Aerogeneratore	•
BESS	—
Cavidotto MT	—
Cavo AT	—
Piazzole_Area di montaggio gru	—
Piazzole_Gru ausiliarie	—
Piazzole_Piazzole definitive	—
Recinzione BESS+SEU	- - -
SEU	—
SSE_Rotello	▨
Stallo di condivisione	- - -
Zona stoccaggio pale	—
Zona stoccaggio torri	—
VRP_multipolygon	
potenziale alto	■
potenziale medio	■
potenziale basso	■
potenziale nullo	■
potenziale non valutabile	■
MOSI_multipolygon	■
MOSI_multipoint	•
Vincoli_Vella	
Area Immobili e aree dichiarate di notevole interesse pubblico (Art. 136 D. Lgs 42/2004)	▨
Fascia di rispetto 500m (Art. 20 c. 8, lett. c-quater)	▭
Viabilità antica (Alvisi 1970)	
Tracciato identificato	—
Percorso ipotetico	—
tratturi	
Fascia di rispetto 500m (Art. 20 c. 8, lett. c-quater)	- - -
Tratturo	—



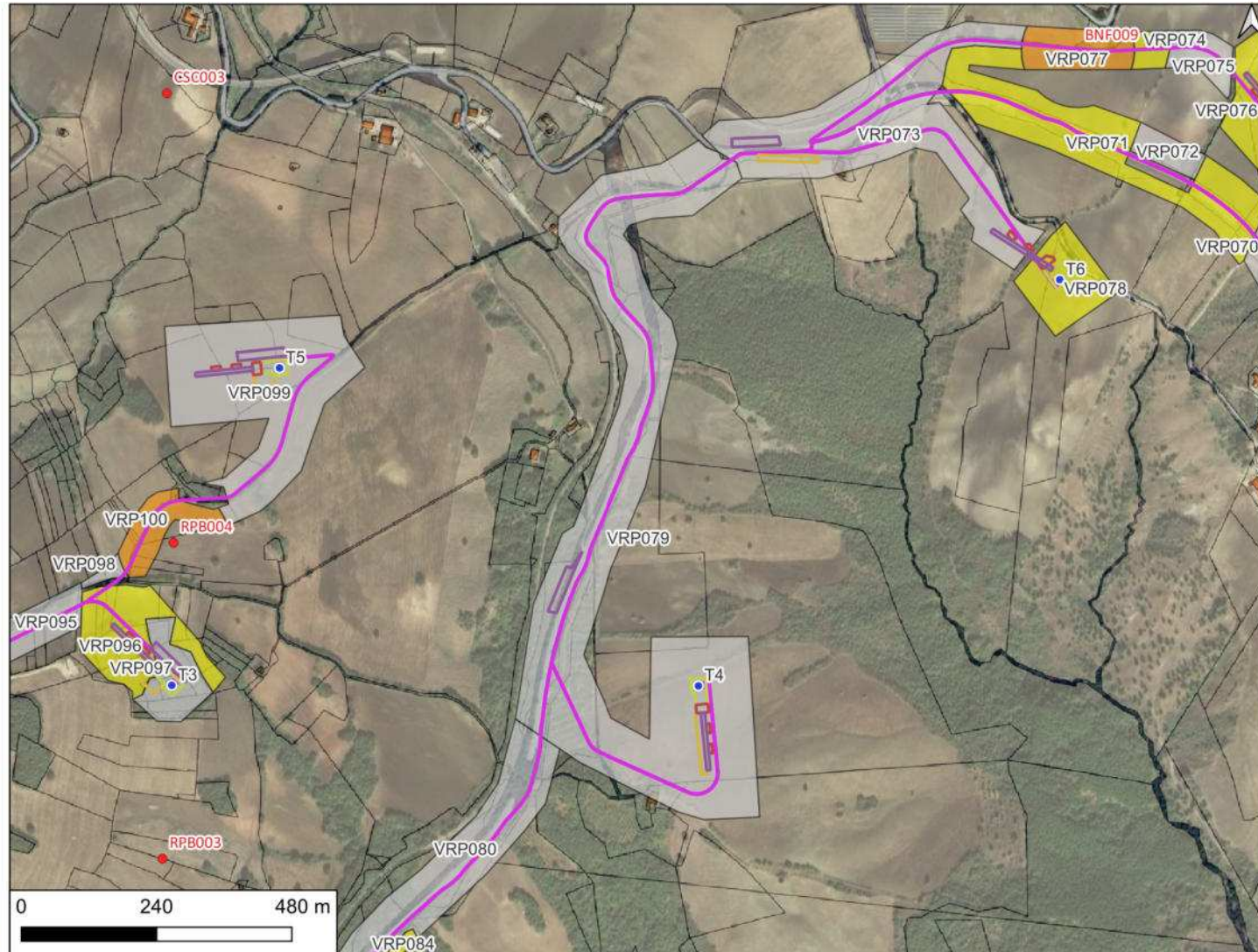
CARTA DEL POTENZIALE - SABAP-MOL_2024_00037-AKS_0000004 - area VRP079

potenziale non valutabile - affidabilità buona

Quest'area è stata valutata con un grado di potenziale non valutabile, poiché si tratta di "Aree non accessibili o aree connotate da nulla o scarsa visibilità al suolo." - Allegato 1, Circolare 53-2022 del 22 dicembre 2022, Ministero della Cultura, Direzione Generale Archeologia, Belle Arti e Paesaggio, Servizio II - Scavi e tutela del patrimonio archeologico.

LEGENDA

Aerogeneratore	●
BESS	—
Cavidotto MT	—
Cavo AT	—
Piazzole_Area di montaggio gru	—
Piazzole_Gru ausiliarie	—
Piazzole_Piazzole definitive	—
Recinzione BESS+SEU	—
SEU	—
SSE_Rotello	▨
Stallo di condivisione	—
Zona stoccaggio pale	—
Zona stoccaggio torri	—
VRP_multipolygon	
potenziale alto	■
potenziale medio	■
potenziale basso	■
potenziale nullo	■
potenziale non valutabile	■
MOSI_multipolygon	■
MOSI_multipoint	●
Vincoli_Vella	
Area Immobili e aree dichiarate di notevole interesse pubblico (Art. 136 D. Lgs 42/2004)	▨
Fascia di rispetto 500m (Art. 20 c. 8, lett. c-quater)	▭
Viabilità antica (Alvisi 1970)	
Tracciato identificato	—
Percorso ipotetico	—
tratturi	
Fascia di rispetto 500m (Art. 20 c. 8, lett. c-quater)	—
Tratturo	—



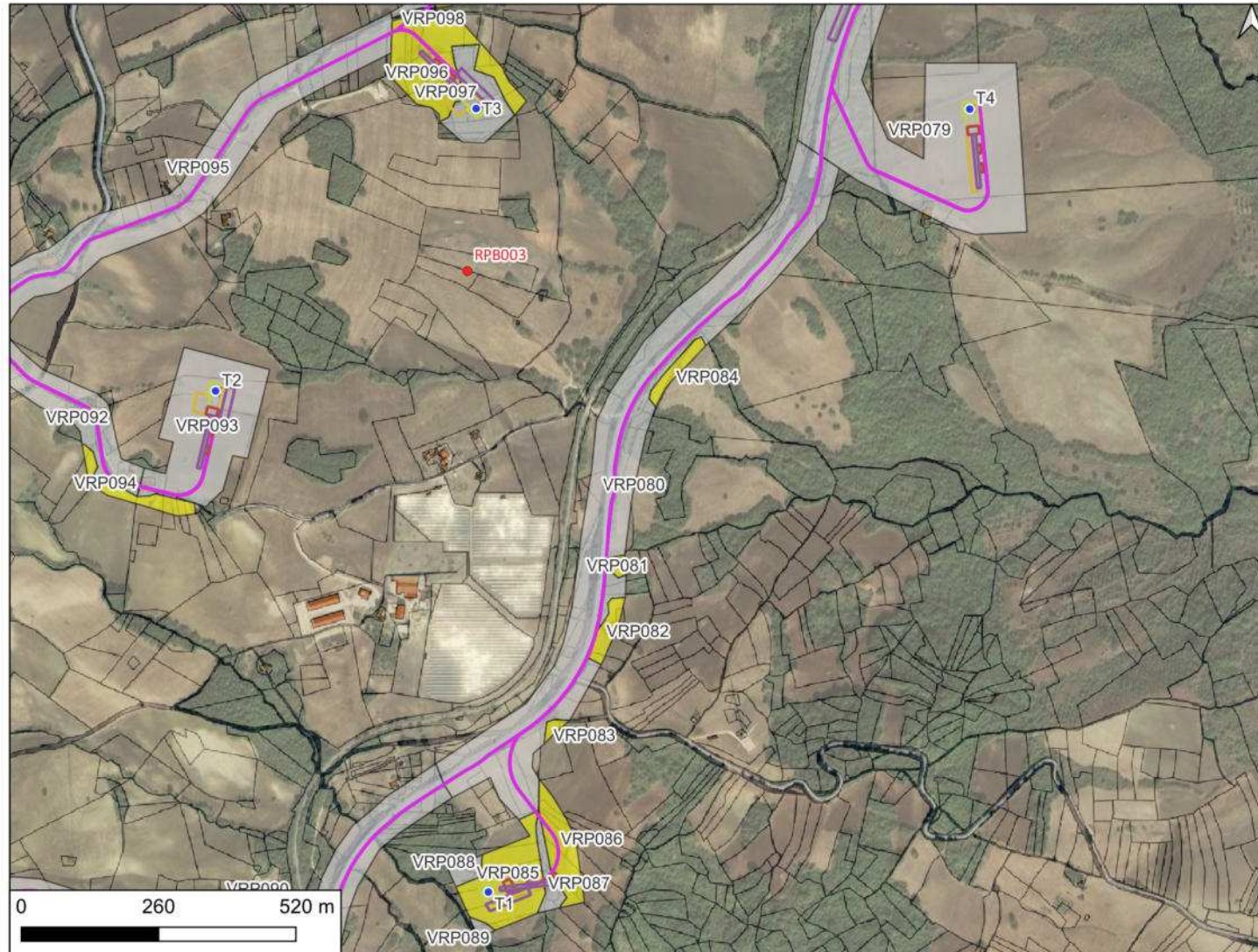
CARTA DEL POTENZIALE - SABAP-MOL_2024_00037-AKS_0000004 - area VRP080

potenziale non valutabile - affidabilità buona

Quest'area è stata valutata con un grado di potenziale non valutabile, poiché si tratta di "Aree non accessibili o aree connotate da nulla o scarsa visibilità al suolo." - Allegato 1, Circolare 53-2022 del 22 dicembre 2022, Ministero della Cultura, Direzione Generale Archeologia, Belle Arti e Paesaggio, Servizio II - Scavi e tutela del patrimonio archeologico.

LEGENDA

Aerogeneratore	•
BESS	—
Cavidotto MT	—
Cavo AT	—
Piazzole_Area di montaggio gru	—
Piazzole_Gru ausiliarie	—
Piazzole_Piazzole definitive	—
Recinzione BESS+SEU	—
SEU	—
SSE_Rotello	▨
Stallo di condivisione	—
Zona stoccaggio pale	—
Zona stoccaggio torri	—
VRP_multipolygon	
potenziale alto	■
potenziale medio	■
potenziale basso	■
potenziale nullo	■
potenziale non valutabile	■
MOSI_multipolygon	■
MOSI_multipoint	•
Vincoli_Vella	
Area Immobili e aree dichiarate di notevole interesse pubblico (Art. 136 D. Lgs 42/2004)	▨
Fascia di rispetto 500m (Art. 20 c. 8, lett. c-quater)	▭
Viabilità antica (Alvisi 1970)	
Tracciato identificato	—
Percorso ipotetico	—
tratturi	
Fascia di rispetto 500m (Art. 20 c. 8, lett. c-quater)	—
Tratturo	—



CARTA DEL POTENZIALE - SABAP-MOL_2024_00037-AKS_0000004 - area VRP081

potenziale basso - affidabilità ottima

Quest'area è stata valutata con un grado di potenziale basso, poichè si tratta di "Aree con buona visibilità al suolo, connotate dall'assenza di tracce archeologiche o dalla presenza di scarsi elementi materiali, prevalentemente non in situ." - Allegato 1, Circolare 53-2022 del 22 dicembre 2022, Ministero della Cultura, Direzione Generale Archeologia, Belle Arti e Paesaggio, Servizio II - Scavi e tutela del patrimonio archeologico.

LEGENDA

Aerogeneratore	•
BESS	—
Cavidotto MT	—
Cavo AT	—
Piazzole_Area di montaggio gru	—
Piazzole_Gru ausiliarie	—
Piazzole_Piazzole definitive	—
Recinzione BESS+SEU	- - -
SEU	—
SSE_Rotello	▨
Stallo di condivisione	- - -
Zona stoccaggio pale	—
Zona stoccaggio torri	—
VRP_multipolygon	
potenziale alto	■
potenziale medio	■
potenziale basso	■
potenziale nullo	■
potenziale non valutabile	■
MOSI_multipolygon	■
MOSI_multipoint	•
Vincoli_Vella	
Area Immobili e aree dichiarate di notevole interesse pubblico (Art. 136 D. Lgs 42/2004)	▨
Fascia di rispetto 500m (Art. 20 c. 8, lett. c-quater)	▭
Viabilità antica (Alvisi 1970)	
Tracciato identificato	—
Percorso ipotetico	—
tratturi	
Fascia di rispetto 500m (Art. 20 c. 8, lett. c-quater)	- - -
Tratturo	—



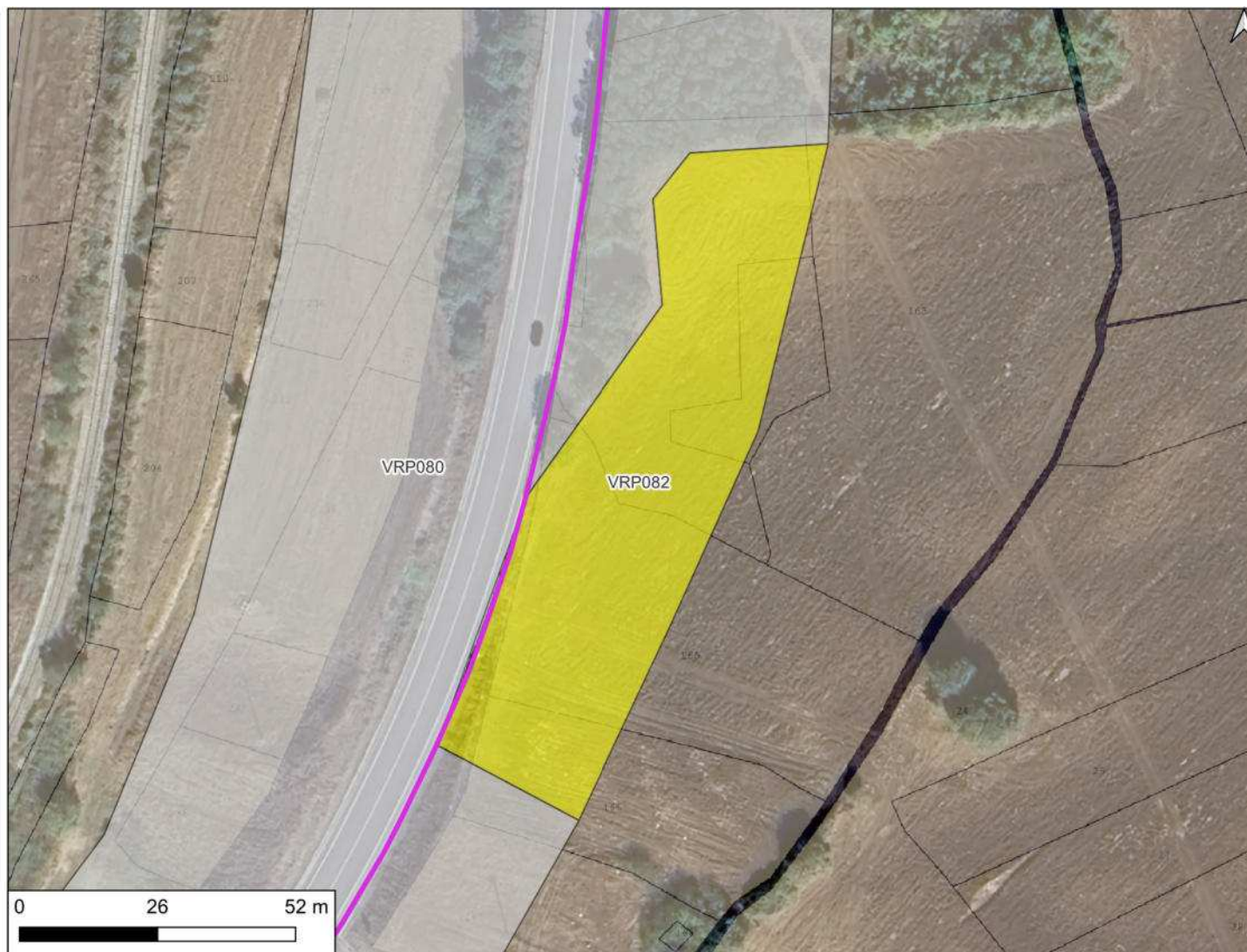
CARTA DEL POTENZIALE - SABAP-MOL_2024_00037-AKS_0000004 - area VRP082

potenziale basso - affidabilità ottima

Quest'area è stata valutata con un grado di potenziale basso, poichè si tratta di "Aree con buona visibilità al suolo, connotate dall'assenza di tracce archeologiche o dalla presenza di scarsi elementi materiali, prevalentemente non in situ." - Allegato 1, Circolare 53-2022 del 22 dicembre 2022, Ministero della Cultura, Direzione Generale Archeologia, Belle Arti e Paesaggio, Servizio II - Scavi e tutela del patrimonio archeologico.

LEGENDA

Aerogeneratore	•
BESS	—
Cavidotto MT	—
Cavo AT	—
Piazzole_Area di montaggio gru	—
Piazzole_Gru ausiliarie	—
Piazzole_Piazzole definitive	—
Recinzione BESS+SEU	- - -
SEU	—
SSE_Rotello	▨
Stallo di condivisione	- - -
Zona stoccaggio pale	—
Zona stoccaggio torri	—
VRP_multipolygon	
potenziale alto	■
potenziale medio	■
potenziale basso	■
potenziale nullo	■
potenziale non valutabile	■
MOSI_multipolygon	■
MOSI_multipoint	•
Vincoli_Vella	
Area Immobili e aree dichiarate di notevole interesse pubblico (Art. 136 D. Lgs 42/2004)	▨
Fascia di rispetto 500m (Art. 20 c. 8, lett. c-quater)	▭
Viabilità antica (Alvisi 1970)	
Tracciato identificato	—
Percorso ipotetico	—
tratturi	
Fascia di rispetto 500m (Art. 20 c. 8, lett. c-quater)	- - -
Tratturo	—



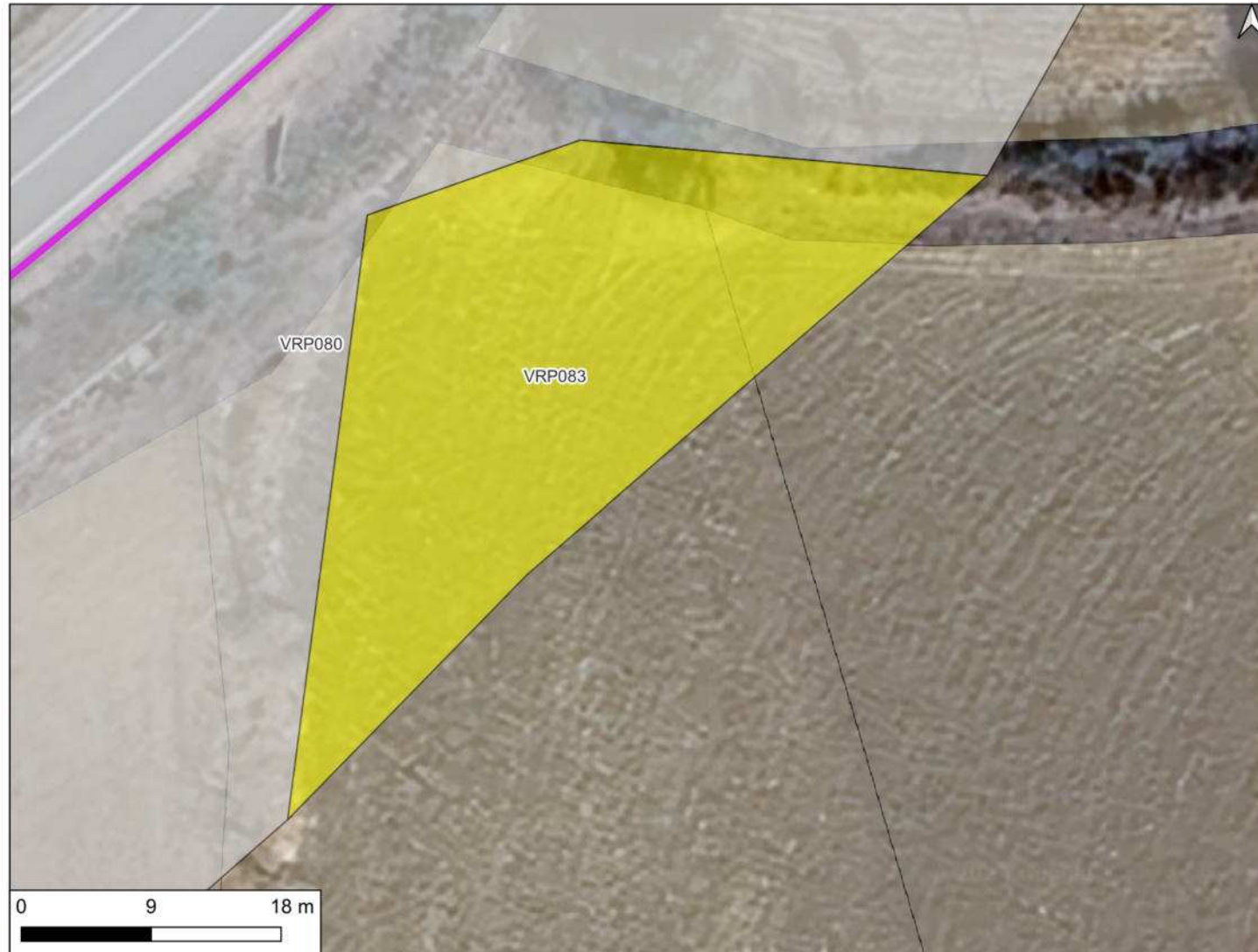
CARTA DEL POTENZIALE - SABAP-MOL_2024_00037-AKS_0000004 - area VRP083

potenziale basso - affidabilità ottima

Quest'area è stata valutata con un grado di potenziale basso, poichè si tratta di "Aree con buona visibilità al suolo, connotate dall'assenza di tracce archeologiche o dalla presenza di scarsi elementi materiali, prevalentemente non in situ." - Allegato 1, Circolare 53-2022 del 22 dicembre 2022, Ministero della Cultura, Direzione Generale Archeologia, Belle Arti e Paesaggio, Servizio II - Scavi e tutela del patrimonio archeologico.

LEGENDA

Aerogeneratore	•
BESS	—
Cavidotto MT	—
Cavo AT	—
Piazzole_Area di montaggio gru	—
Piazzole_Gru ausiliarie	—
Piazzole_Piazzole definitive	—
Recinzione BESS+SEU	- - -
SEU	—
SSE_Rotello	▨
Stallo di condivisione	- - -
Zona stoccaggio pale	—
Zona stoccaggio torri	—
VRP_multipolygon	
potenziale alto	■
potenziale medio	■
potenziale basso	■
potenziale nullo	■
potenziale non valutabile	■
MOSI_multipolygon	■
MOSI_multipoint	•
Vincoli_Vella	
Area Immobili e aree dichiarate di notevole interesse pubblico (Art. 136 D. Lgs 42/2004)	▨
Fascia di rispetto 500m (Art. 20 c. 8, lett. c-quater)	▭
Viabilità antica (Alvisi 1970)	
Tracciato identificato	—
Percorso ipotetico	—
tratturi	
Fascia di rispetto 500m (Art. 20 c. 8, lett. c-quater)	- - -
Tratturo	—



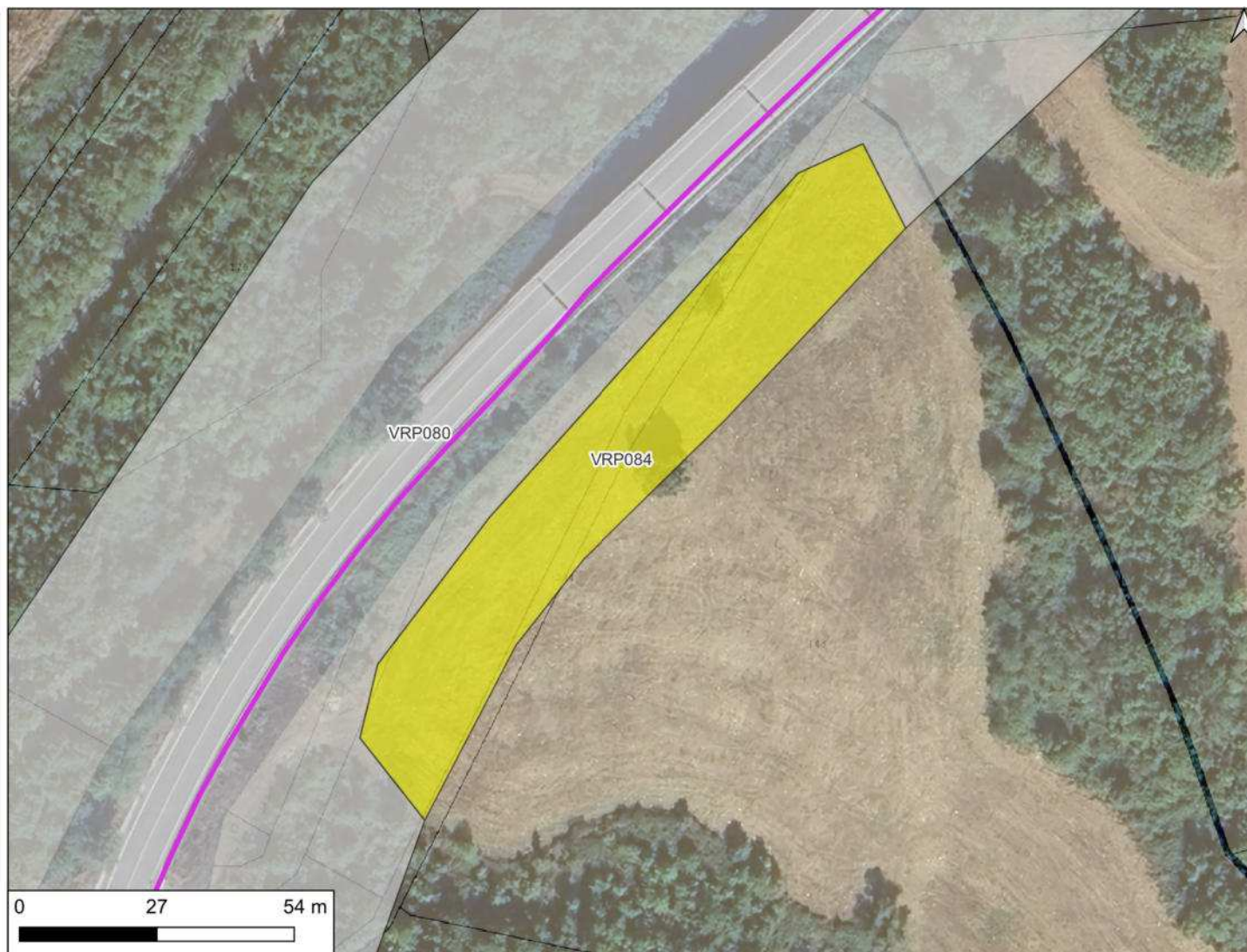
CARTA DEL POTENZIALE - SABAP-MOL_2024_00037-AKS_0000004 - area VRP084

potenziale basso - affidabilità ottima

Quest'area è stata valutata con un grado di potenziale basso, poichè si tratta di "Aree con buona visibilità al suolo, connotate dall'assenza di tracce archeologiche o dalla presenza di scarsi elementi materiali, prevalentemente non in situ." - Allegato 1, Circolare 53-2022 del 22 dicembre 2022, Ministero della Cultura, Direzione Generale Archeologia, Belle Arti e Paesaggio, Servizio II - Scavi e tutela del patrimonio archeologico.

LEGENDA

Aerogeneratore	•
BESS	—
Cavidotto MT	—
Cavo AT	—
Piazzole_Area di montaggio gru	—
Piazzole_Gru ausiliarie	—
Piazzole_Piazzole definitive	—
Recinzione BESS+SEU	- - -
SEU	—
SSE_Rotello	▨
Stallo di condivisione	- - -
Zona stoccaggio pale	—
Zona stoccaggio torri	—
VRP_multipolygon	
potenziale alto	■
potenziale medio	■
potenziale basso	■
potenziale nullo	■
potenziale non valutabile	■
MOSI_multipolygon	■
MOSI_multipoint	•
Vincoli_Vella	
Area Immobili e aree dichiarate di notevole interesse pubblico (Art. 136 D. Lgs 42/2004)	▨
Fascia di rispetto 500m (Art. 20 c. 8, lett. c-quater)	▭
Viabilità antica (Alvisi 1970)	
Tracciato identificato	—
Percorso ipotetico	—
tratturi	
Fascia di rispetto 500m (Art. 20 c. 8, lett. c-quater)	- - -
Tratturo	—



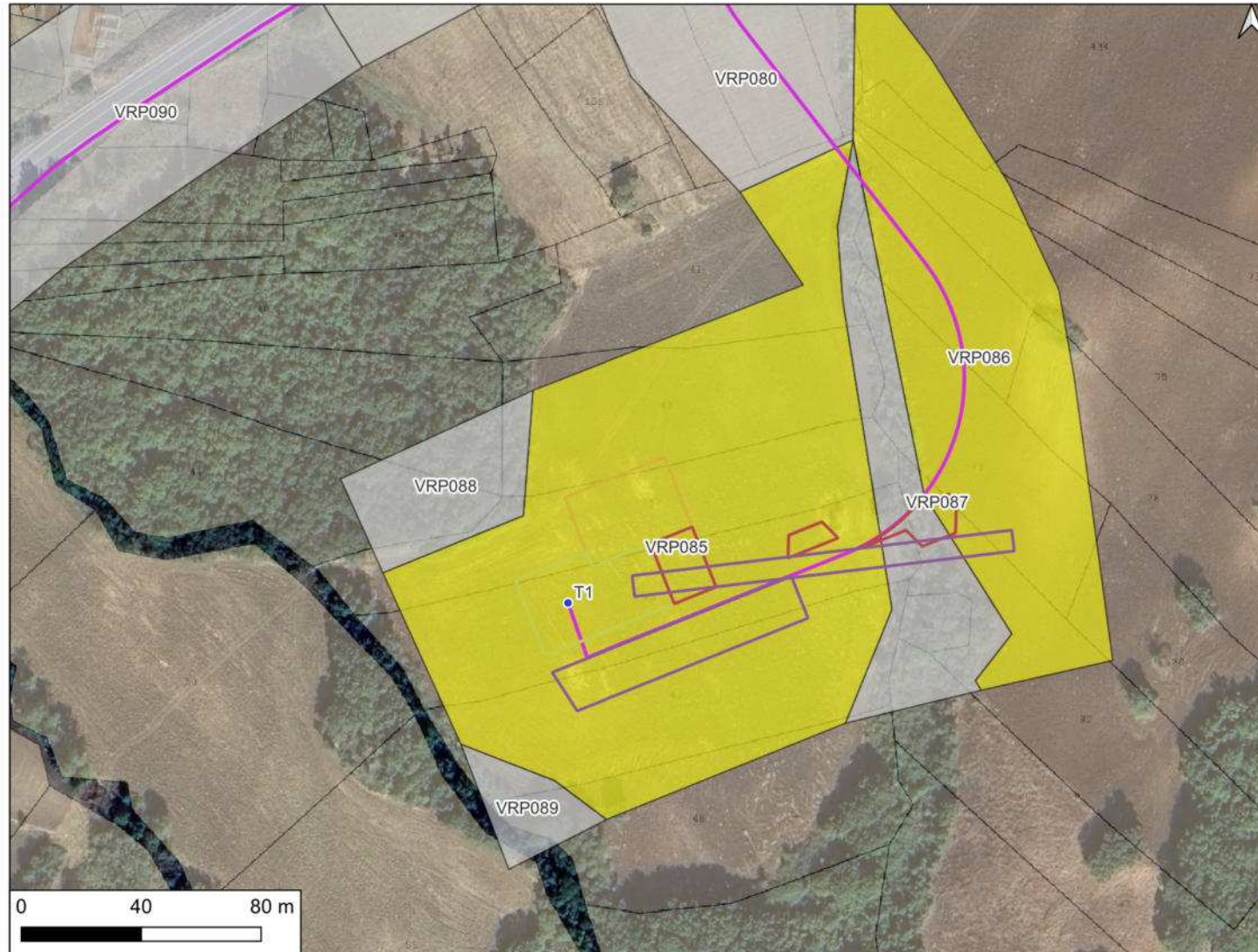
CARTA DEL POTENZIALE - SABAP-MOL_2024_00037-AKS_0000004 - area VRP085

potenziale basso - affidabilità ottima

Quest'area è stata valutata con un grado di potenziale basso, poichè si tratta di "Aree con buona visibilità al suolo, connotate dall'assenza di tracce archeologiche o dalla presenza di scarsi elementi materiali, prevalentemente non in situ." - Allegato 1, Circolare 53-2022 del 22 dicembre 2022, Ministero della Cultura, Direzione Generale Archeologia, Belle Arti e Paesaggio, Servizio II - Scavi e tutela del patrimonio archeologico.

LEGENDA

Aerogeneratore	●
BESS	—
Cavidotto MT	—
Cavo AT	—
Piazzole_Area di montaggio gru	—
Piazzole_Gru ausiliarie	—
Piazzole_Piazzole definitive	—
Recinzione BESS+SEU	- - -
SEU	—
SSE_Rotello	▨
Stallo di condivisione	- - -
Zona stoccaggio pale	—
Zona stoccaggio torri	—
VRP_multipolygon	
potenziale alto	■
potenziale medio	■
potenziale basso	■
potenziale nullo	■
potenziale non valutabile	■
MOSI_multipolygon	■
MOSI_multipoint	●
Vincoli_Vella	
Area Immobili e aree dichiarate di notevole interesse pubblico (Art. 136 D. Lgs 42/2004)	▨
Fascia di rispetto 500m (Art. 20 c. 8, lett. c-quater)	▭
Viabilità antica (Alvisi 1970)	
Tracciato identificato	—
Percorso ipotetico	—
tratturi	
Fascia di rispetto 500m (Art. 20 c. 8, lett. c-quater)	- - -
Tratturo	—





























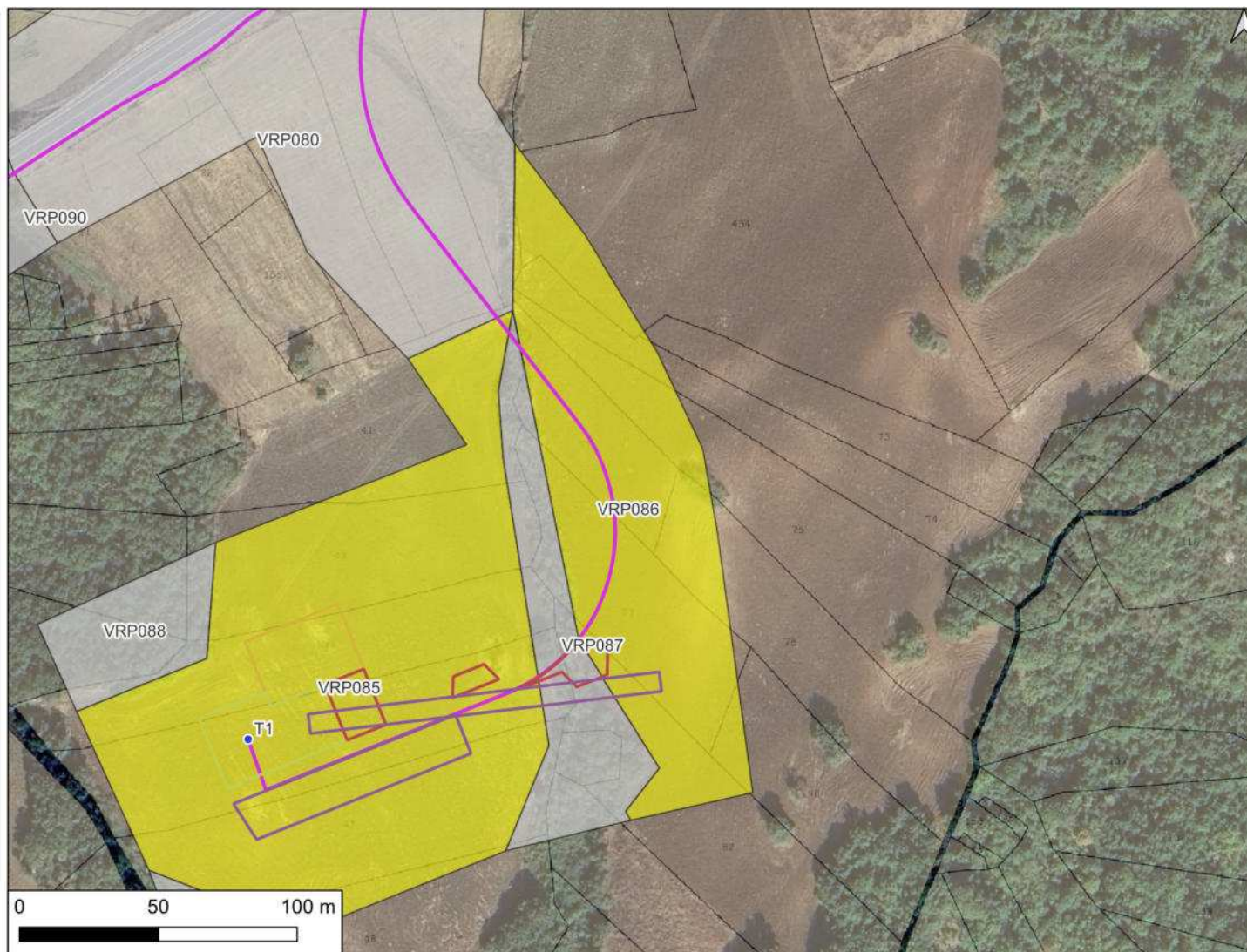
CARTA DEL POTENZIALE - SABAP-MOL_2024_00037-AKS_0000004 - area VRP086

potenziale basso - affidabilità ottima

Quest'area è stata valutata con un grado di potenziale basso, poichè si tratta di "Aree con buona visibilità al suolo, connotate dall'assenza di tracce archeologiche o dalla presenza di scarsi elementi materiali, prevalentemente non in situ." - Allegato 1, Circolare 53-2022 del 22 dicembre 2022, Ministero della Cultura, Direzione Generale Archeologia, Belle Arti e Paesaggio, Servizio II - Scavi e tutela del patrimonio archeologico.

LEGENDA

- Aerogeneratore 
- BESS 
- Cavidotto MT 
- Cavo AT 
- Piazzole_Area di montaggio gru 
- Piazzole_Gru ausiliarie 
- Piazzole_Piazzole definitive 
- Recinzione BESS+SEU 
- SEU 
- SSE_Rotello 
- Stallo di condivisione 
- Zona stoccaggio pale 
- Zona stoccaggio torri 
- VRP_multipolygon**
- potenziale alto 
- potenziale medio 
- potenziale basso 
- potenziale nullo 
- potenziale non valutabile 
- MOSI_multipolygon 
- MOSI_multipoint 
- Vincoli_Vella**
- Area Immobili e aree dichiarate di notevole interesse pubblico (Art. 136 D. Lgs 42/2004) 
- Fascia di rispetto 500m (Art. 20 c. 8, lett. c-quater) 
- Viabilità antica (Alvisi 1970)**
- Tracciato identificato 
- Percorso ipotetico 
- tratturi**
- Fascia di rispetto 500m (Art. 20 c. 8, lett. c-quater) 
- Tratturo 



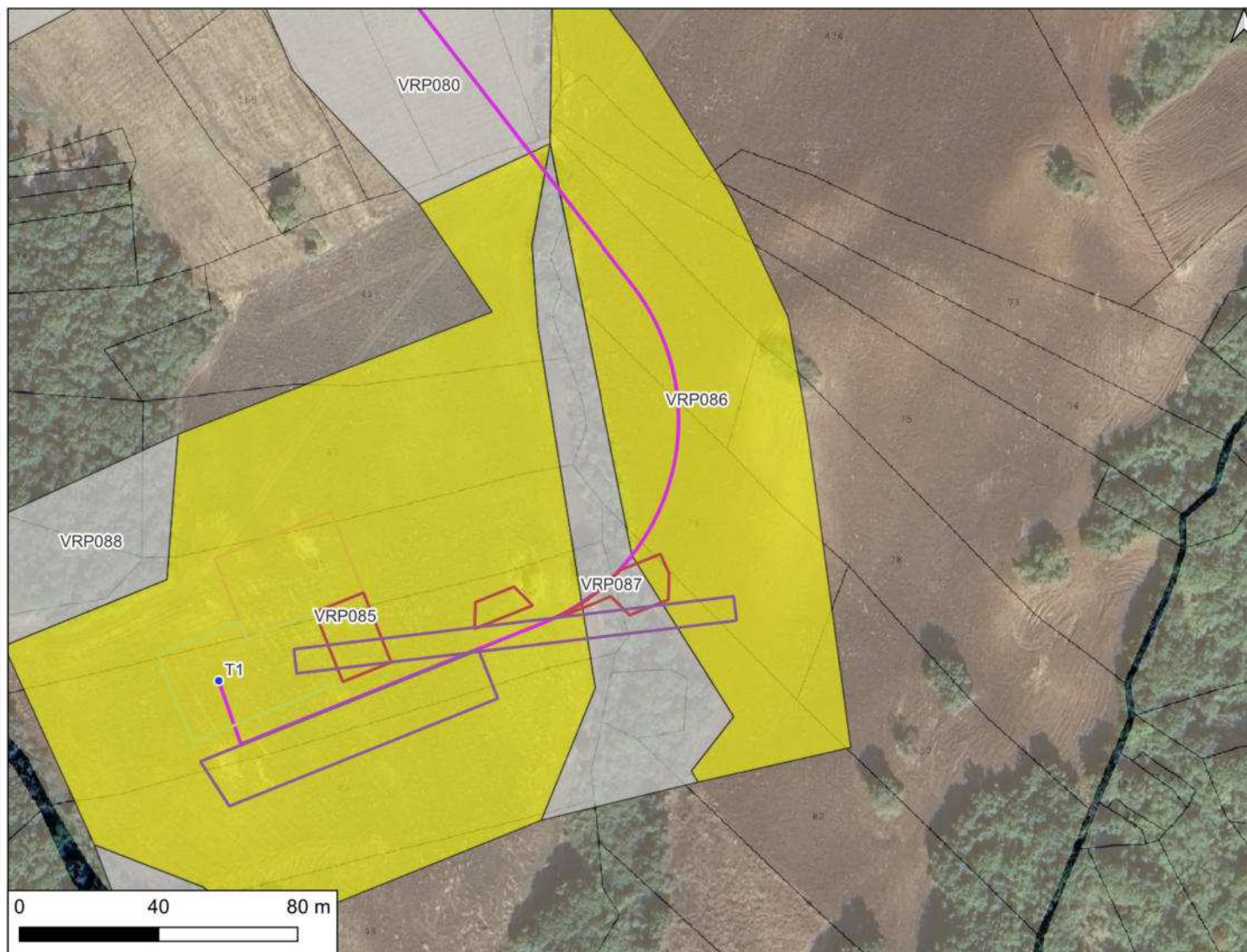
CARTA DEL POTENZIALE - SABAP-MOL_2024_00037-AKS_0000004 - area VRP087

potenziale non valutabile - affidabilità buona

Quest'area è stata valutata con un grado di potenziale non valutabile, poiché si tratta di "Aree non accessibili o aree connotate da nulla o scarsa visibilità al suolo." - Allegato 1, Circolare 53-2022 del 22 dicembre 2022, Ministero della Cultura, Direzione Generale Archeologia, Belle Arti e Paesaggio, Servizio II - Scavi e tutela del patrimonio archeologico.

LEGENDA

Aerogeneratore	●
BESS	—
Cavidotto MT	—
Cavo AT	—
Piazzole_Area di montaggio gru	—
Piazzole_Gru ausiliarie	—
Piazzole_Piazzole definitive	—
Recinzione BESS+SEU	- - -
SEU	—
SSE_Rotello	▨
Stallo di condivisione	- - -
Zona stoccaggio pale	—
Zona stoccaggio torri	—
VRP_multipolygon	
potenziale alto	■
potenziale medio	■
potenziale basso	■
potenziale nullo	■
potenziale non valutabile	■
MOSI_multipolygon	■
MOSI_multipoint	●
Vincoli_Vella	
Area Immobili e aree dichiarate di notevole interesse pubblico (Art. 136 D. Lgs 42/2004)	▨
Fascia di rispetto 500m (Art. 20 c. 8, lett. c-quater)	▭
Viabilità antica (Alvisi 1970)	
Tracciato identificato	—
Percorso ipotetico	—
tratturi	
Fascia di rispetto 500m (Art. 20 c. 8, lett. c-quater)	- - -
Tratturo	—



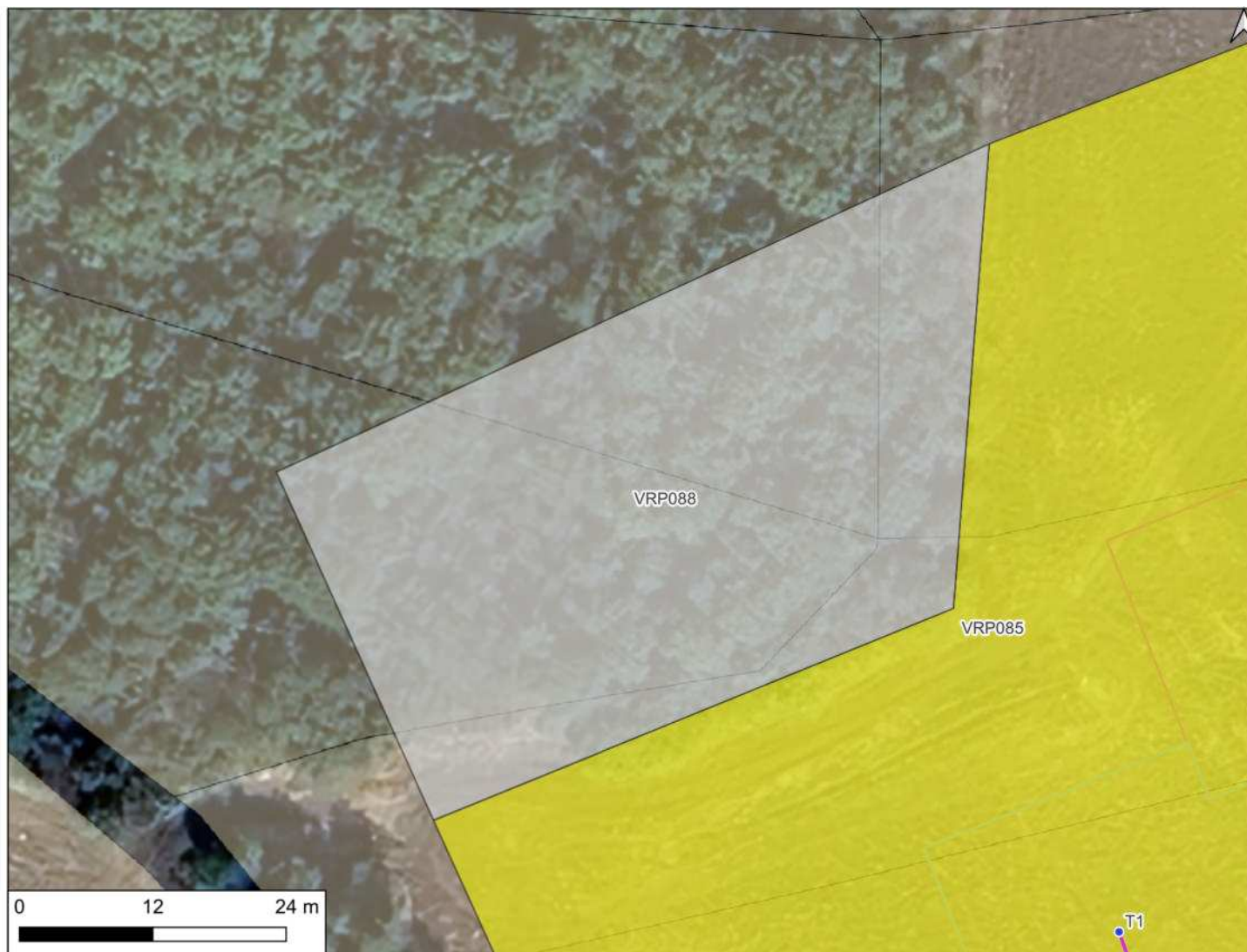
CARTA DEL POTENZIALE - SABAP-MOL_2024_00037-AKS_0000004 - area VRP088

potenziale non valutabile - affidabilità buona

Quest'area è stata valutata con un grado di potenziale non valutabile, poiché si tratta di "Aree non accessibili o aree connotate da nulla o scarsa visibilità al suolo." - Allegato 1, Circolare 53-2022 del 22 dicembre 2022, Ministero della Cultura, Direzione Generale Archeologia, Belle Arti e Paesaggio, Servizio II - Scavi e tutela del patrimonio archeologico.

LEGENDA

Aerogeneratore	•
BESS	—
Cavidotto MT	—
Cavo AT	—
Piazzole_Area di montaggio gru	—
Piazzole_Gru ausiliarie	—
Piazzole_Piazzole definitive	—
Recinzione BESS+SEU	- - -
SEU	—
SSE_Rotello	▨
Stallo di condivisione	- - -
Zona stoccaggio pale	—
Zona stoccaggio torri	—
VRP_multipolygon	
potenziale alto	■
potenziale medio	■
potenziale basso	■
potenziale nullo	■
potenziale non valutabile	■
MOSI_multipolygon	■
MOSI_multipoint	•
Vincoli_Vella	
Area Immobili e aree dichiarate di notevole interesse pubblico (Art. 136 D. Lgs 42/2004)	▨
Fascia di rispetto 500m (Art. 20 c. 8, lett. c-quater)	▭
Viabilità antica (Alvisi 1970)	
Tracciato identificato	—
Percorso ipotetico	—
tratturi	
Fascia di rispetto 500m (Art. 20 c. 8, lett. c-quater)	- - -
Tratturo	—



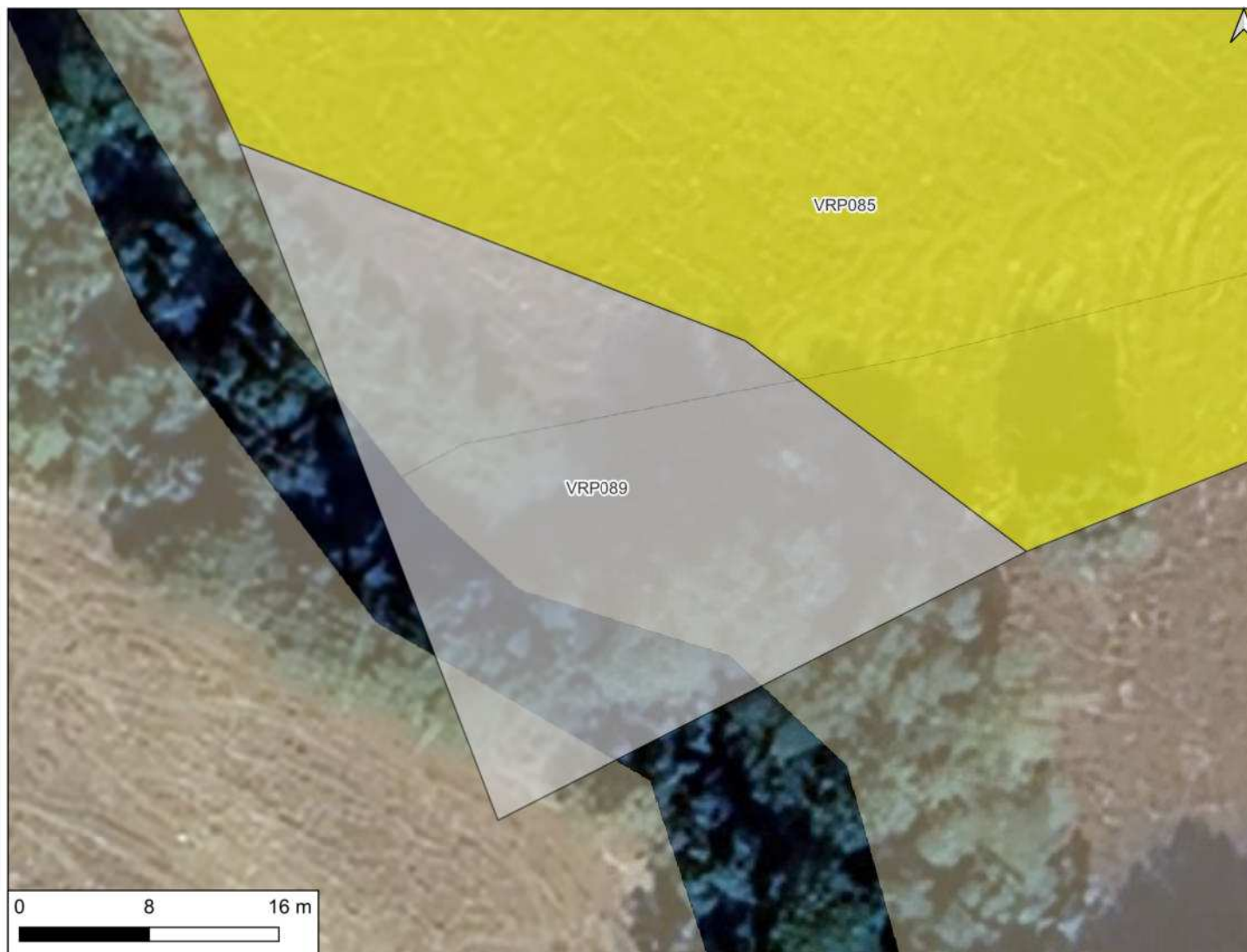
CARTA DEL POTENZIALE - SABAP-MOL_2024_00037-AKS_0000004 - area VRP089

potenziale non valutabile - affidabilità buona

Quest'area è stata valutata con un grado di potenziale non valutabile, poiché si tratta di "Aree non accessibili o aree connotate da nulla o scarsa visibilità al suolo." - Allegato 1, Circolare 53-2022 del 22 dicembre 2022, Ministero della Cultura, Direzione Generale Archeologia, Belle Arti e Paesaggio, Servizio II - Scavi e tutela del patrimonio archeologico.

LEGENDA

Aerogeneratore	•
BESS	—
Cavidotto MT	—
Cavo AT	—
Piazzole_Area di montaggio gru	—
Piazzole_Gru ausiliarie	—
Piazzole_Piazzole definitive	—
Recinzione BESS+SEU	- - -
SEU	—
SSE_Rotello	▨
Stallo di condivisione	- - -
Zona stoccaggio pale	—
Zona stoccaggio torri	—
VRP_multipolygon	
potenziale alto	■
potenziale medio	■
potenziale basso	■
potenziale nullo	■
potenziale non valutabile	■
MOSI_multipolygon	■
MOSI_multipoint	•
Vincoli_Vella	
Area Immobili e aree dichiarate di notevole interesse pubblico (Art. 136 D. Lgs 42/2004)	▨
Fascia di rispetto 500m (Art. 20 c. 8, lett. c-quater)	▭
Viabilità antica (Alvisi 1970)	
Tracciato identificato	—
Percorso ipotetico	—
tratturi	
Fascia di rispetto 500m (Art. 20 c. 8, lett. c-quater)	- - -
Tratturo	—



CARTA DEL POTENZIALE - SABAP-MOL_2024_00037-AKS_0000004 - area VRP090

potenziale non valutabile - affidabilità buona

Quest'area è stata valutata con un grado di potenziale non valutabile, poiché si tratta di "Aree non accessibili o aree connotate da nulla o scarsa visibilità al suolo." - Allegato 1, Circolare 53-2022 del 22 dicembre 2022, Ministero della Cultura, Direzione Generale Archeologia, Belle Arti e Paesaggio, Servizio II - Scavi e tutela del patrimonio archeologico.

LEGENDA

Aerogeneratore	•
BESS	—
Cavidotto MT	—
Cavo AT	—
Piazzole_Area di montaggio gru	—
Piazzole_Gru ausiliarie	—
Piazzole_Piazzole definitive	—
Recinzione BESS+SEU	- - -
SEU	—
SSE_Rotello	▨
Stallo di condivisione	- - -
Zona stoccaggio pale	—
Zona stoccaggio torri	—
VRP_multipolygon	
potenziale alto	■
potenziale medio	■
potenziale basso	■
potenziale nullo	■
potenziale non valutabile	■
MOSI_multipolygon	■
MOSI_multipoint	•
Vincoli_Vella	
Area Immobili e aree dichiarate di notevole interesse pubblico (Art. 136 D. Lgs 42/2004)	▨
Fascia di rispetto 500m (Art. 20 c. 8, lett. c-quater)	▭
Viabilità antica (Alvisi 1970)	
Tracciato identificato	—
Percorso ipotetico	—
tratturi	
Fascia di rispetto 500m (Art. 20 c. 8, lett. c-quater)	- - -
Tratturo	—



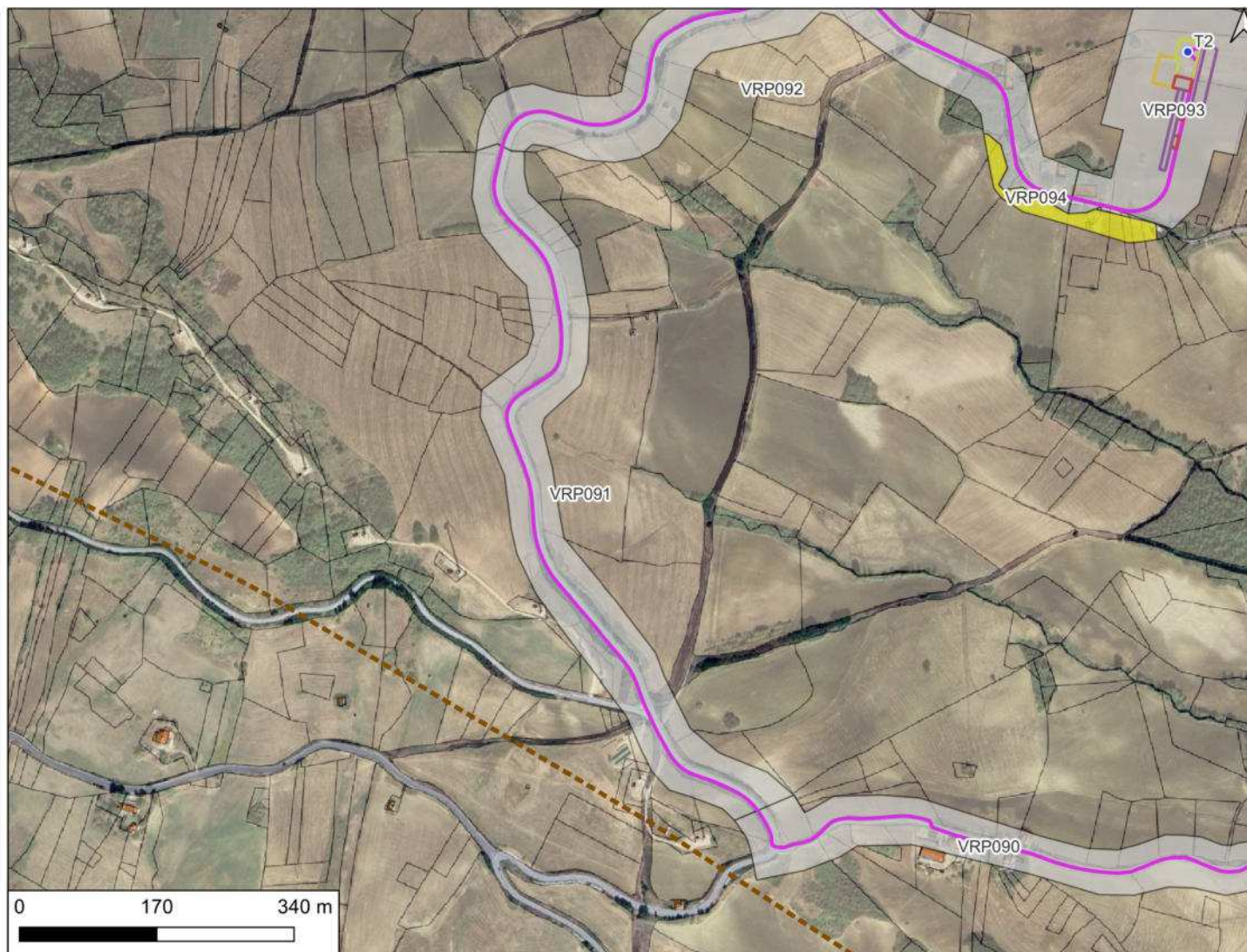
CARTA DEL POTENZIALE - SABAP-MOL_2024_00037-AKS_0000004 - area VRP091

potenziale non valutabile - affidabilità buona

Quest'area è stata valutata con un grado di potenziale non valutabile, poiché si tratta di "Aree non accessibili o aree connotate da nulla o scarsa visibilità al suolo." - Allegato 1, Circolare 53-2022 del 22 dicembre 2022, Ministero della Cultura, Direzione Generale Archeologia, Belle Arti e Paesaggio, Servizio II - Scavi e tutela del patrimonio archeologico.

LEGENDA

Aerogeneratore	•
BESS	—
Cavidotto MT	—
Cavo AT	—
Piazzole_Area di montaggio gru	—
Piazzole_Gru ausiliarie	—
Piazzole_Piazzole definitive	—
Recinzione BESS+SEU	—
SEU	—
SSE_Rotello	▨
Stallo di condivisione	—
Zona stoccaggio pale	—
Zona stoccaggio torri	—
VRP_multipolygon	
potenziale alto	■
potenziale medio	■
potenziale basso	■
potenziale nullo	■
potenziale non valutabile	■
MOSI_multipolygon	■
MOSI_multipoint	•
Vincoli_Vella	
Area Immobili e aree dichiarate di notevole interesse pubblico (Art. 136 D. Lgs 42/2004)	▨
Fascia di rispetto 500m (Art. 20 c. 8, lett. c-quater)	▭
Viabilità antica (Alvisi 1970)	
Tracciato identificato	—
Percorso ipotetico	—
tratturi	
Fascia di rispetto 500m (Art. 20 c. 8, lett. c-quater)	—
Tratturo	—



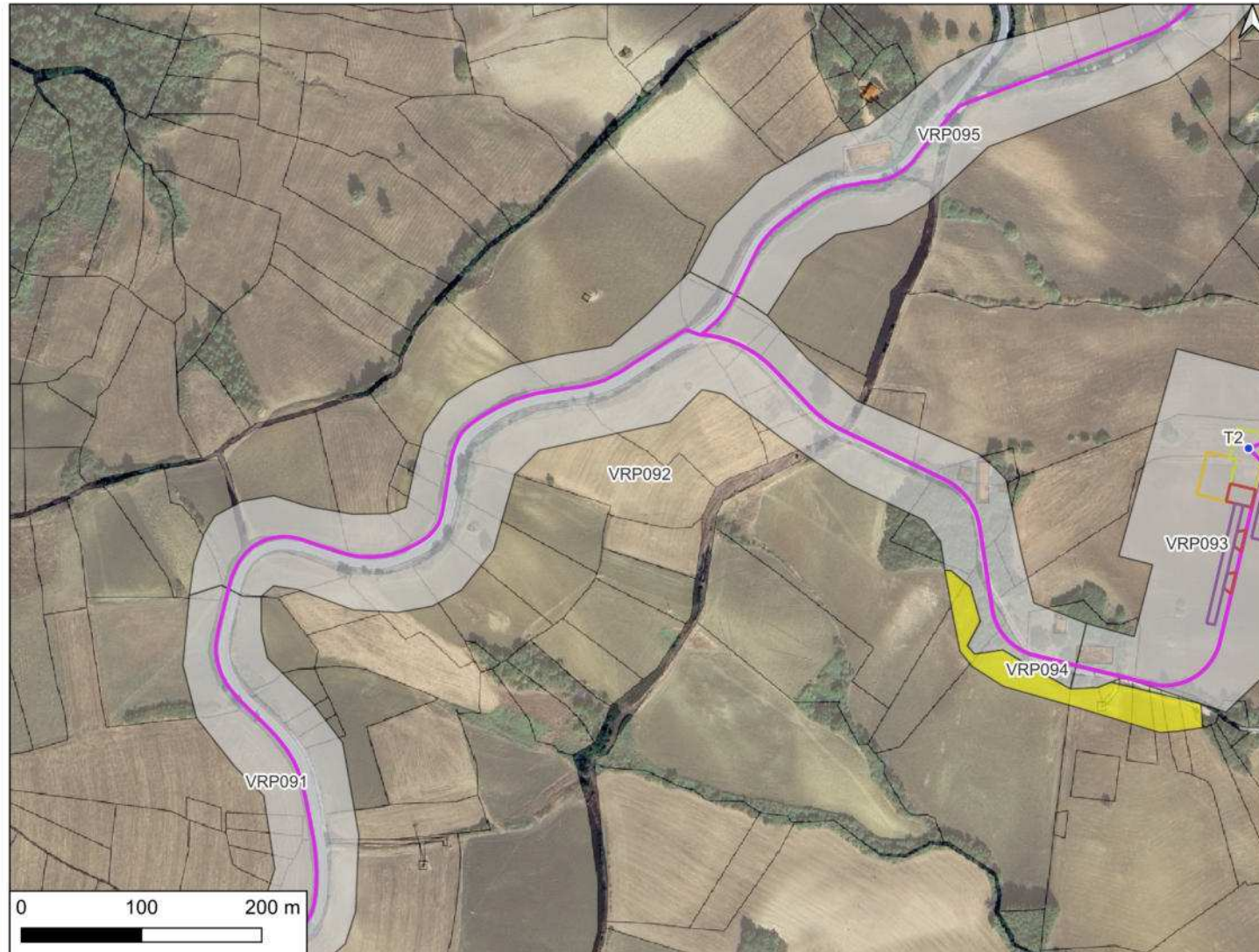
CARTA DEL POTENZIALE - SABAP-MOL_2024_00037-AKS_0000004 - area VRP092

potenziale non valutabile - affidabilità buona

Quest'area è stata valutata con un grado di potenziale non valutabile, poiché si tratta di "Aree non accessibili o aree connotate da nulla o scarsa visibilità al suolo." - Allegato 1, Circolare 53-2022 del 22 dicembre 2022, Ministero della Cultura, Direzione Generale Archeologia, Belle Arti e Paesaggio, Servizio II - Scavi e tutela del patrimonio archeologico.

LEGENDA

Aerogeneratore	•
BESS	—
Cavidotto MT	—
Cavo AT	—
Piazzole_Area di montaggio gru	—
Piazzole_Gru ausiliarie	—
Piazzole_Piazzole definitive	—
Recinzione BESS+SEU	- - -
SEU	—
SSE_Rotello	▨
Stallo di condivisione	- - -
Zona stoccaggio pale	—
Zona stoccaggio torri	—
VRP_multipolygon	
potenziale alto	■
potenziale medio	■
potenziale basso	■
potenziale nullo	■
potenziale non valutabile	■
MOSI_multipolygon	■
MOSI_multipoint	•
Vincoli_Vella	
Area Immobili e aree dichiarate di notevole interesse pubblico (Art. 136 D. Lgs 42/2004)	▨
Fascia di rispetto 500m (Art. 20 c. 8, lett. c-quater)	▭
Viabilità antica (Alvisi 1970)	
Tracciato identificato	—
Percorso ipotetico	—
tratturi	
Fascia di rispetto 500m (Art. 20 c. 8, lett. c-quater)	- - -
Tratturo	—



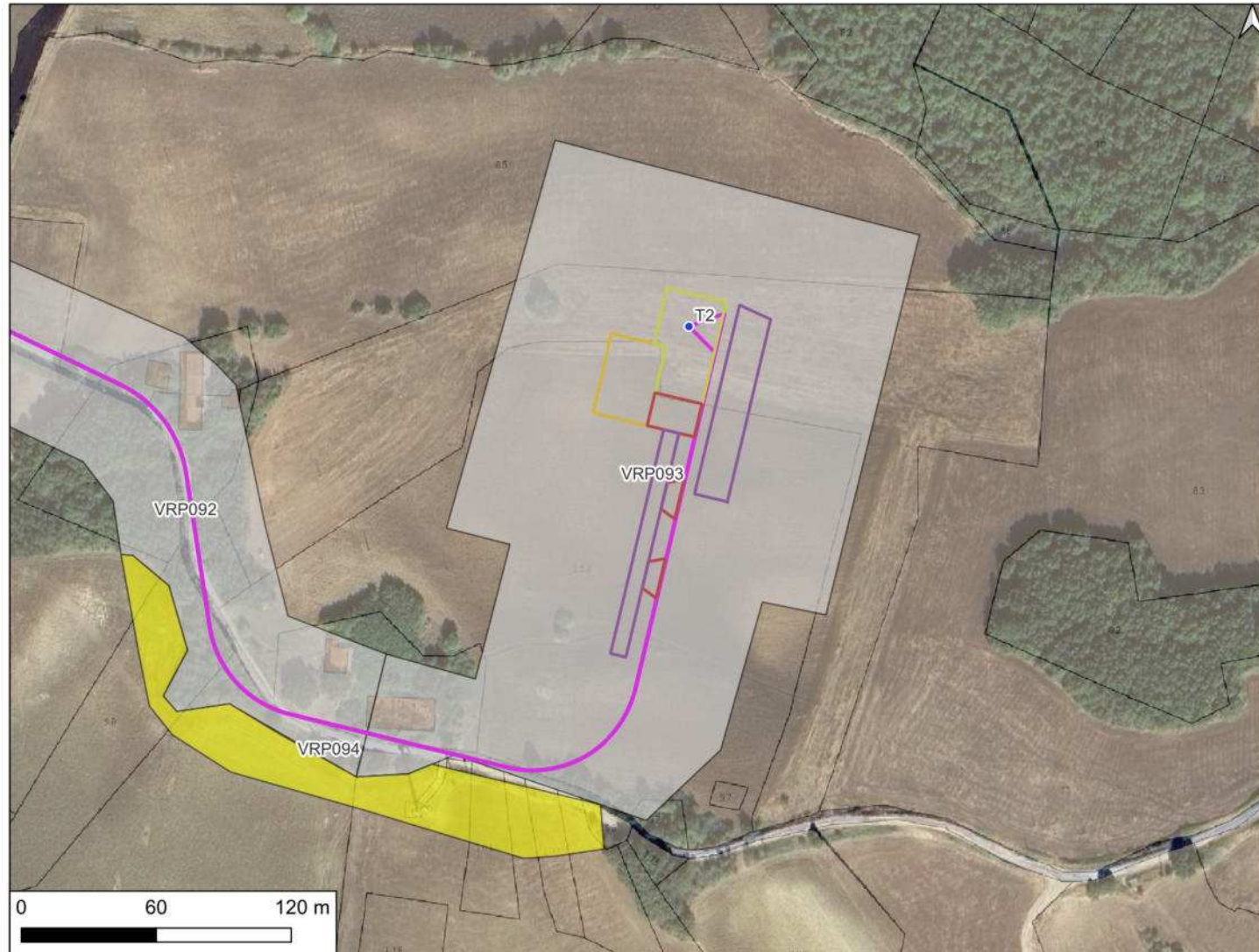
CARTA DEL POTENZIALE - SABAP-MOL_2024_00037-AKS_0000004 - area VRP093

potenziale non valutabile - affidabilità buona

Quest'area è stata valutata con un grado di potenziale non valutabile, poiché si tratta di "Aree non accessibili o aree connotate da nulla o scarsa visibilità al suolo." - Allegato 1, Circolare 53-2022 del 22 dicembre 2022, Ministero della Cultura, Direzione Generale Archeologia, Belle Arti e Paesaggio, Servizio II - Scavi e tutela del patrimonio archeologico.

LEGENDA

Aerogeneratore	•
BESS	—
Cavidotto MT	—
Cavo AT	—
Piazzole_Area di montaggio gru	—
Piazzole_Gru ausiliarie	—
Piazzole_Piazzole definitive	—
Recinzione BESS+SEU	- - -
SEU	—
SSE_Rotello	▨
Stallo di condivisione	- - -
Zona stoccaggio pale	—
Zona stoccaggio torri	—
VRP_multipolygon	
potenziale alto	■
potenziale medio	■
potenziale basso	■
potenziale nullo	■
potenziale non valutabile	■
MOSI_multipolygon	■
MOSI_multipoint	•
Vincoli_Vella	
Area Immobili e aree dichiarate di notevole interesse pubblico (Art. 136 D. Lgs 42/2004)	▨
Fascia di rispetto 500m (Art. 20 c. 8, lett. c-quater)	▭
Viabilità antica (Alvisi 1970)	
Tracciato identificato	—
Percorso ipotetico	—
tratturi	
Fascia di rispetto 500m (Art. 20 c. 8, lett. c-quater)	- - -
Tratturo	—



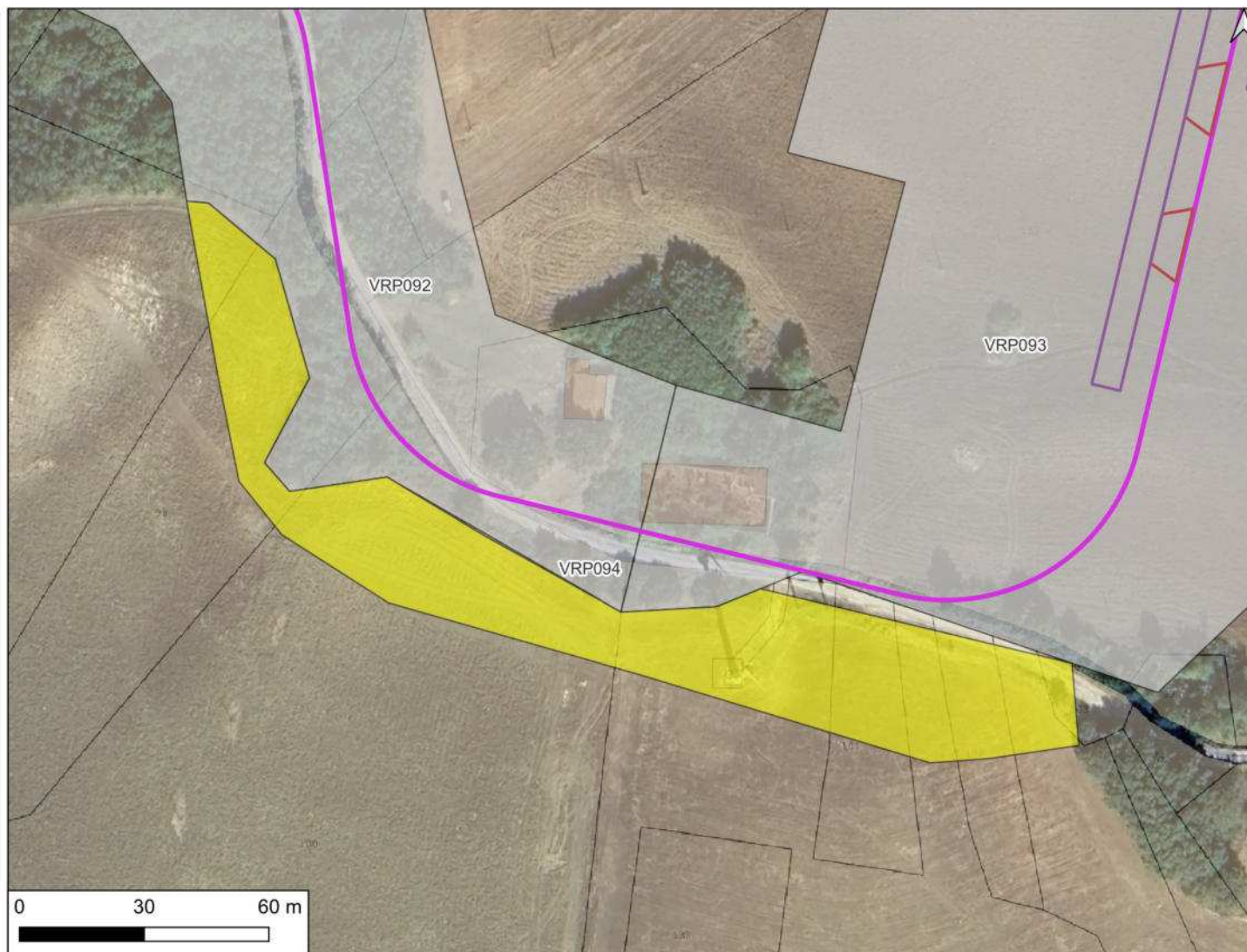
CARTA DEL POTENZIALE - SABAP-MOL_2024_00037-AKS_0000004 - area VRP094

potenziale basso - affidabilità ottima

Quest'area è stata valutata con un grado di potenziale basso, poichè si tratta di "Aree con buona visibilità al suolo, connotate dall'assenza di tracce archeologiche o dalla presenza di scarsi elementi materiali, prevalentemente non in situ." - Allegato 1, Circolare 53-2022 del 22 dicembre 2022, Ministero della Cultura, Direzione Generale Archeologia, Belle Arti e Paesaggio, Servizio II - Scavi e tutela del patrimonio archeologico.

LEGENDA

Aerogeneratore	•
BESS	—
Cavidotto MT	—
Cavo AT	—
Piazzole_Area di montaggio gru	—
Piazzole_Gru ausiliarie	—
Piazzole_Piazzole definitive	—
Recinzione BESS+SEU	- - -
SEU	—
SSE_Rotello	▨
Stallo di condivisione	- - -
Zona stoccaggio pale	—
Zona stoccaggio torri	—
VRP_multipolygon	
potenziale alto	■
potenziale medio	■
potenziale basso	■
potenziale nullo	■
potenziale non valutabile	■
MOSI_multipolygon	■
MOSI_multipoint	•
Vincoli_Vella	
Area Immobili e aree dichiarate di notevole interesse pubblico (Art. 136 D. Lgs 42/2004)	▨
Fascia di rispetto 500m (Art. 20 c. 8, lett. c-quater)	▭
Viabilità antica (Alvisi 1970)	
Tracciato identificato	—
Percorso ipotetico	—
tratturi	
Fascia di rispetto 500m (Art. 20 c. 8, lett. c-quater)	- - -
Tratturo	—



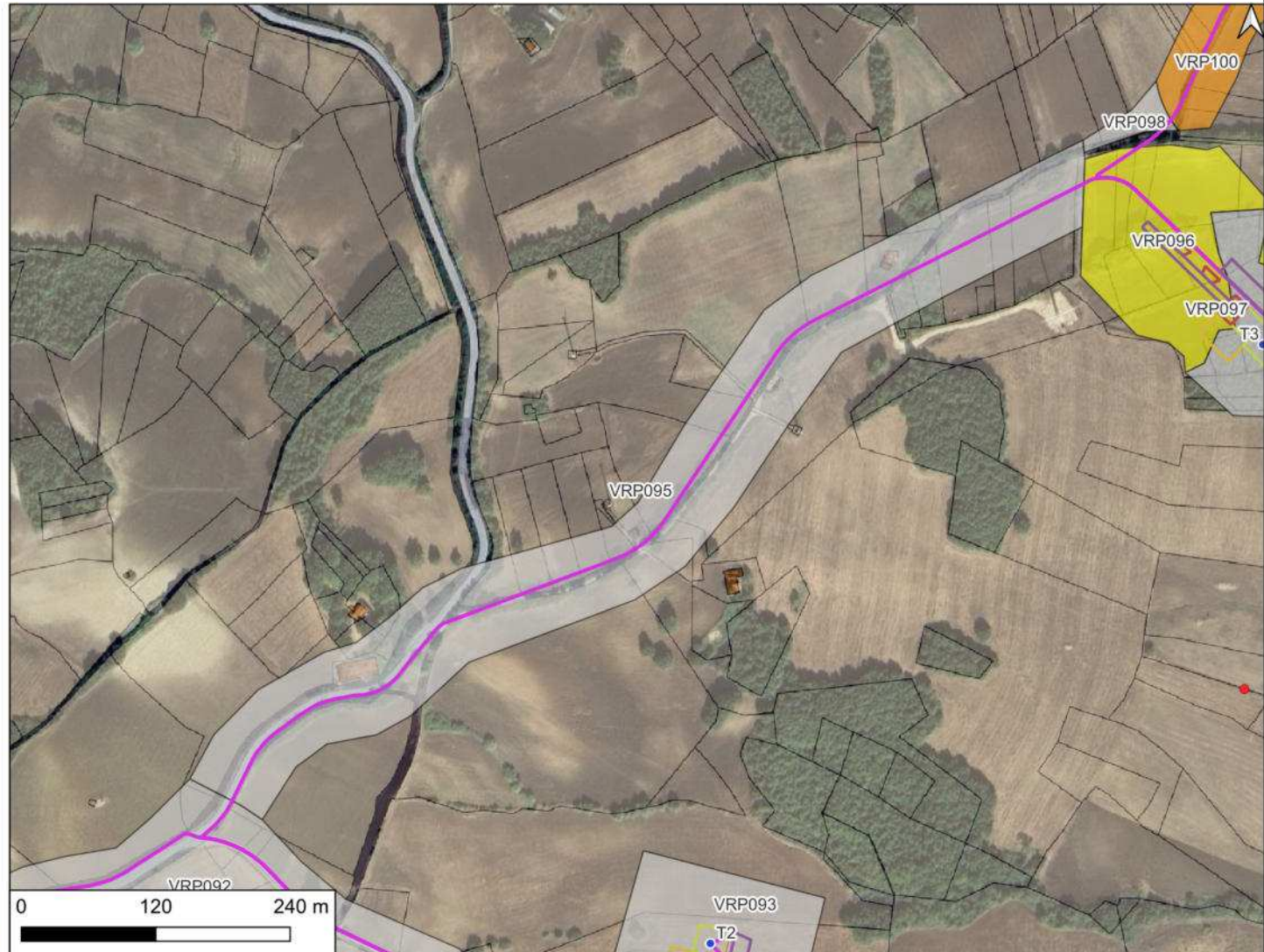
CARTA DEL POTENZIALE - SABAP-MOL_2024_00037-AKS_0000004 - area VRP095

potenziale non valutabile - affidabilità buona

Quest'area è stata valutata con un grado di potenziale non valutabile, poiché si tratta di "Aree non accessibili o aree connotate da nulla o scarsa visibilità al suolo." - Allegato 1, Circolare 53-2022 del 22 dicembre 2022, Ministero della Cultura, Direzione Generale Archeologia, Belle Arti e Paesaggio, Servizio II - Scavi e tutela del patrimonio archeologico.

LEGENDA

Aerogeneratore	•
BESS	—
Cavidotto MT	—
Cavo AT	—
Piazzole_Area di montaggio gru	—
Piazzole_Gru ausiliarie	—
Piazzole_Piazzole definitive	—
Recinzione BESS+SEU	- - -
SEU	—
SSE_Rotello	▨
Stallo di condivisione	- - -
Zona stoccaggio pale	—
Zona stoccaggio torri	—
VRP_multipolygon	
potenziale alto	■
potenziale medio	■
potenziale basso	■
potenziale nullo	■
potenziale non valutabile	■
MOSI_multipolygon	■
MOSI_multipoint	•
Vincoli_Vella	
Area Immobili e aree dichiarate di notevole interesse pubblico (Art. 136 D. Lgs 42/2004)	▨
Fascia di rispetto 500m (Art. 20 c. 8, lett. c-quater)	▭
Viabilità antica (Alvisi 1970)	
Tracciato identificato	—
Percorso ipotetico	—
tratturi	
Fascia di rispetto 500m (Art. 20 c. 8, lett. c-quater)	- - -
Tratturo	—



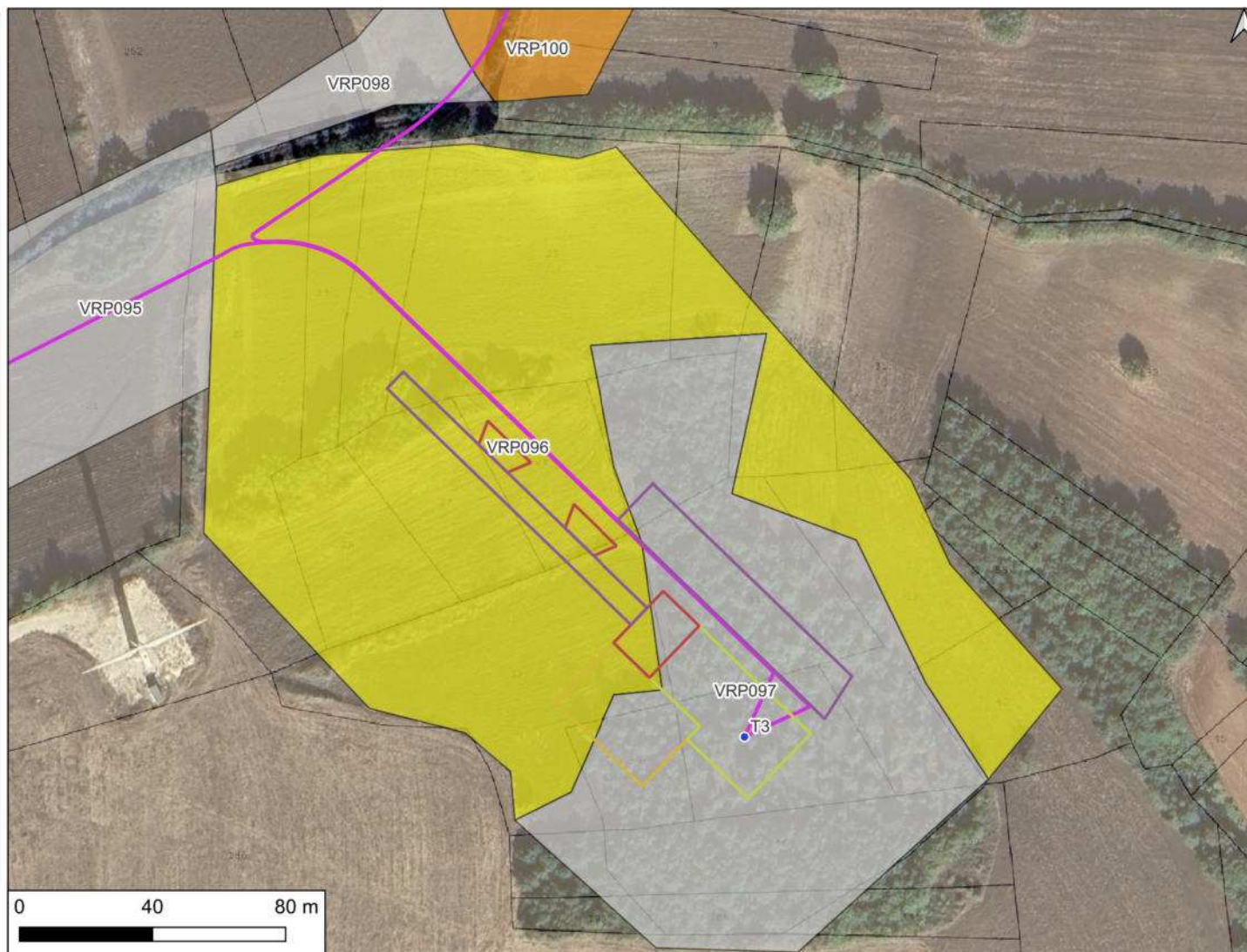
CARTA DEL POTENZIALE - SABAP-MOL_2024_00037-AKS_0000004 - area VRP096

potenziale basso - affidabilità ottima

Quest'area è stata valutata con un grado di potenziale basso, poichè si tratta di "Aree con buona visibilità al suolo, connotate dall'assenza di tracce archeologiche o dalla presenza di scarsi elementi materiali, prevalentemente non in situ." - Allegato 1, Circolare 53-2022 del 22 dicembre 2022, Ministero della Cultura, Direzione Generale Archeologia, Belle Arti e Paesaggio, Servizio II - Scavi e tutela del patrimonio archeologico.

LEGENDA

Aerogeneratore	●
BESS	—
Cavidotto MT	—
Cavo AT	—
Piazzole_Area di montaggio gru	—
Piazzole_Gru ausiliarie	—
Piazzole_Piazzole definitive	—
Recinzione BESS+SEU	- - -
SEU	—
SSE_Rotello	▨
Stallo di condivisione	- - -
Zona stoccaggio pale	—
Zona stoccaggio torri	—
VRP_multipolygon	
potenziale alto	■
potenziale medio	■
potenziale basso	■
potenziale nullo	■
potenziale non valutabile	■
MOSI_multipolygon	■
MOSI_multipoint	●
Vincoli_Vella	
Area Immobili e aree dichiarate di notevole interesse pubblico (Art. 136 D. Lgs 42/2004)	▨
Fascia di rispetto 500m (Art. 20 c. 8, lett. c-quater)	▭
Viabilità antica (Alvisi 1970)	
Tracciato identificato	—
Percorso ipotetico	—
tratturi	
Fascia di rispetto 500m (Art. 20 c. 8, lett. c-quater)	- - -
Tratturo	—



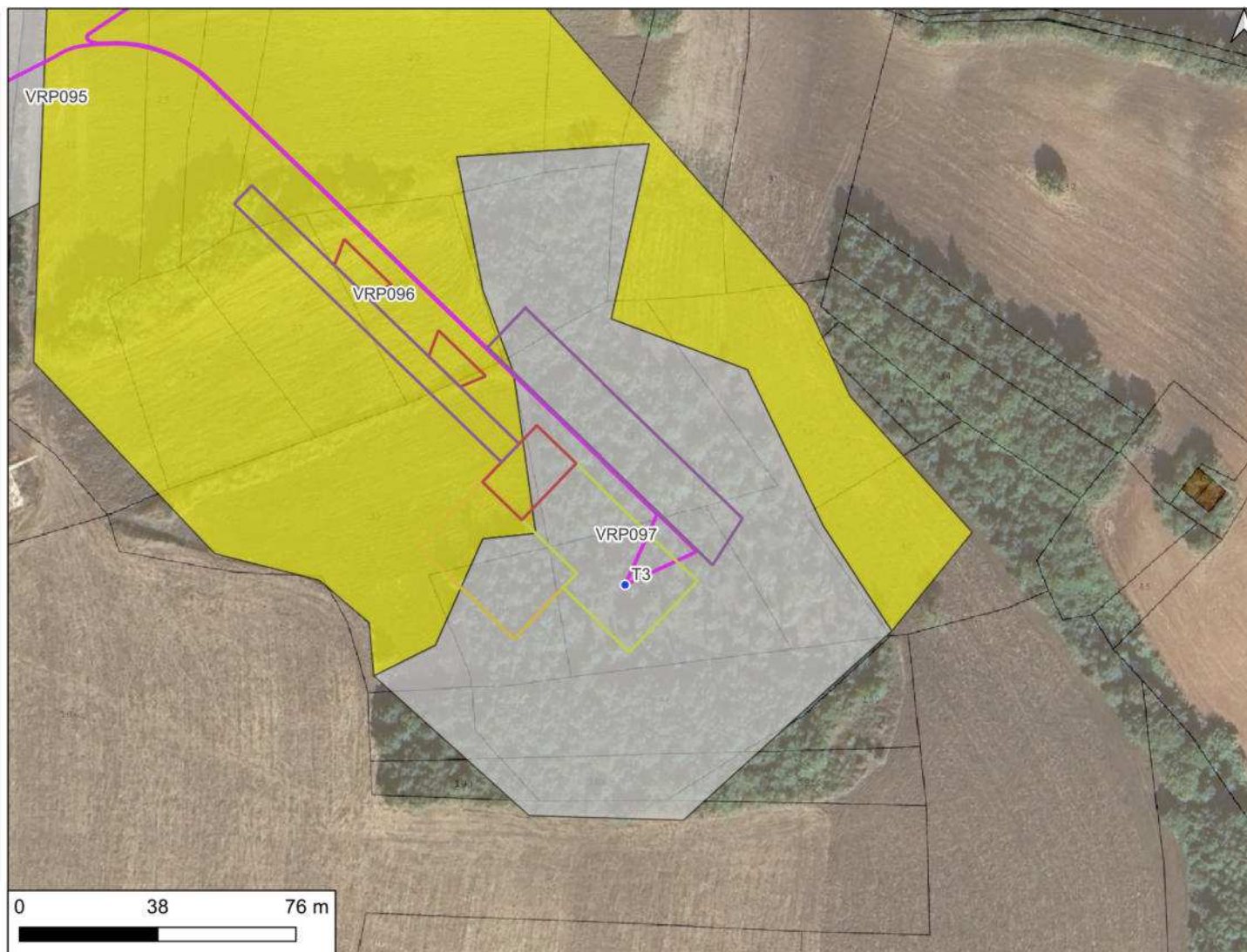
CARTA DEL POTENZIALE - SABAP-MOL_2024_00037-AKS_0000004 - area VRP097

potenziale non valutabile - affidabilità buona

Quest'area è stata valutata con un grado di potenziale non valutabile, poiché si tratta di "Aree non accessibili o aree connotate da nulla o scarsa visibilità al suolo." - Allegato 1, Circolare 53-2022 del 22 dicembre 2022, Ministero della Cultura, Direzione Generale Archeologia, Belle Arti e Paesaggio, Servizio II - Scavi e tutela del patrimonio archeologico.

LEGENDA

Aerogeneratore	•
BESS	—
Cavidotto MT	—
Cavo AT	—
Piazzole_Area di montaggio gru	—
Piazzole_Gru ausiliarie	—
Piazzole_Piazzole definitive	—
Recinzione BESS+SEU	- - -
SEU	—
SSE_Rotello	▨
Stallo di condivisione	- - -
Zona stoccaggio pale	—
Zona stoccaggio torri	—
VRP_multipolygon	
potenziale alto	■
potenziale medio	■
potenziale basso	■
potenziale nullo	■
potenziale non valutabile	■
MOSI_multipolygon	■
MOSI_multipoint	•
Vincoli_Vella	
Area Immobili e aree dichiarate di notevole interesse pubblico (Art. 136 D. Lgs 42/2004)	▨
Fascia di rispetto 500m (Art. 20 c. 8, lett. c-quater)	▭
Viabilità antica (Alvisi 1970)	
Tracciato identificato	—
Percorso ipotetico	—
tratturi	
Fascia di rispetto 500m (Art. 20 c. 8, lett. c-quater)	- - -
Tratturo	—



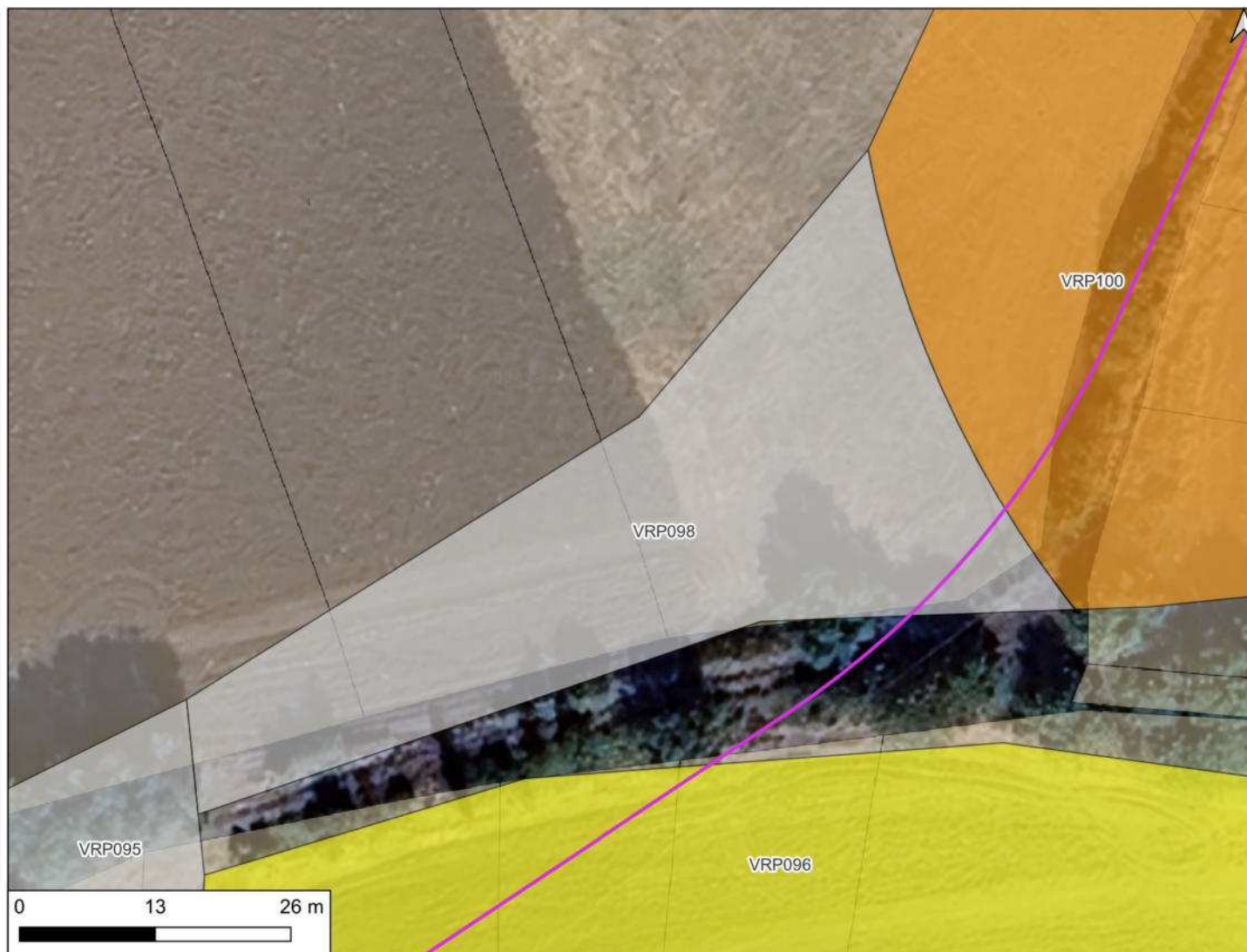
CARTA DEL POTENZIALE - SABAP-MOL_2024_00037-AKS_0000004 - area VRP098

potenziale non valutabile - affidabilità buona

Quest'area è stata valutata con un grado di potenziale non valutabile, poiché si tratta di "Aree non accessibili o aree connotate da nulla o scarsa visibilità al suolo." - Allegato 1, Circolare 53-2022 del 22 dicembre 2022, Ministero della Cultura, Direzione Generale Archeologia, Belle Arti e Paesaggio, Servizio II - Scavi e tutela del patrimonio archeologico.

LEGENDA

Aerogeneratore	•
BESS	—
Cavidotto MT	—
Cavo AT	—
Piazzole_Area di montaggio gru	—
Piazzole_Gru ausiliarie	—
Piazzole_Piazzole definitive	—
Recinzione BESS+SEU	- - -
SEU	—
SSE_Rotello	▨
Stallo di condivisione	- - -
Zona stoccaggio pale	—
Zona stoccaggio torri	—
VRP_multipolygon	
potenziale alto	■
potenziale medio	■
potenziale basso	■
potenziale nullo	■
potenziale non valutabile	■
MOSI_multipolygon	■
MOSI_multipoint	•
Vincoli_Vella	
Area Immobili e aree dichiarate di notevole interesse pubblico (Art. 136 D. Lgs 42/2004)	▨
Fascia di rispetto 500m (Art. 20 c. 8, lett. c-quater)	▭
Viabilità antica (Alvisi 1970)	
Tracciato identificato	—
Percorso ipotetico	—
tratturi	
Fascia di rispetto 500m (Art. 20 c. 8, lett. c-quater)	- - -
Tratturo	—



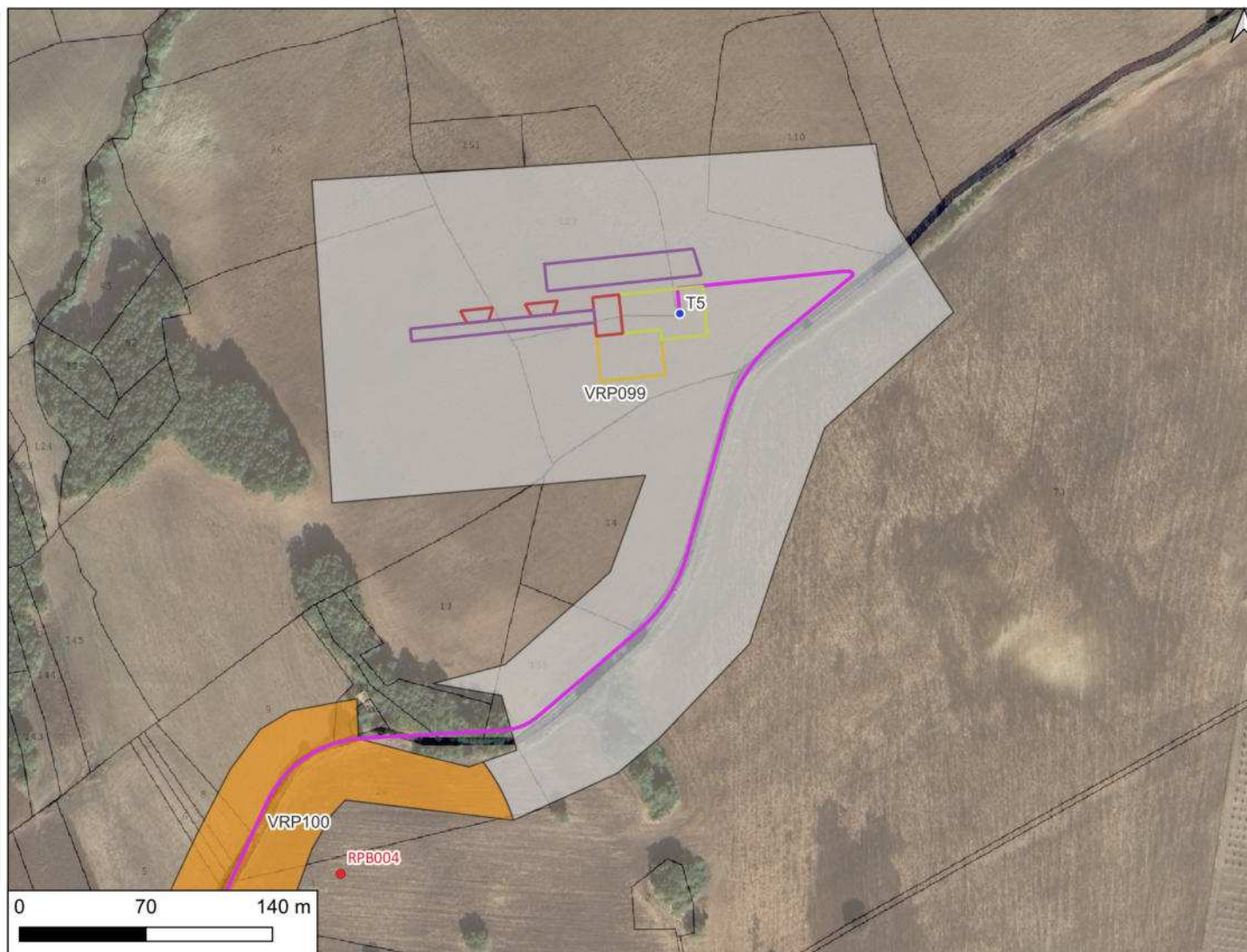
CARTA DEL POTENZIALE - SABAP-MOL_2024_00037-AKS_0000004 - area VRP099

potenziale non valutabile - affidabilità buona

Quest'area è stata valutata con un grado di potenziale non valutabile, poiché si tratta di "Aree non accessibili o aree connotate da nulla o scarsa visibilità al suolo." - Allegato 1, Circolare 53-2022 del 22 dicembre 2022, Ministero della Cultura, Direzione Generale Archeologia, Belle Arti e Paesaggio, Servizio II - Scavi e tutela del patrimonio archeologico.

LEGENDA

Aerogeneratore	●
BESS	—
Cavidotto MT	—
Cavo AT	—
Piazzole_Area di montaggio gru	—
Piazzole_Gru ausiliarie	—
Piazzole_Piazzole definitive	—
Recinzione BESS+SEU	- - -
SEU	—
SSE_Rotello	▨
Stallo di condivisione	- - -
Zona stoccaggio pale	—
Zona stoccaggio torri	—
VRP_multipolygon	
potenziale alto	■
potenziale medio	■
potenziale basso	■
potenziale nullo	■
potenziale non valutabile	■
MOSI_multipolygon	■
MOSI_multipoint	●
Vincoli_Vella	
Area Immobili e aree dichiarate di notevole interesse pubblico (Art. 136 D. Lgs 42/2004)	▨
Fascia di rispetto 500m (Art. 20 c. 8, lett. c-quater)	▭
Viabilità antica (Alvisi 1970)	
Tracciato identificato	—
Percorso ipotetico	—
tratturi	
Fascia di rispetto 500m (Art. 20 c. 8, lett. c-quater)	- - -
Tratturo	—



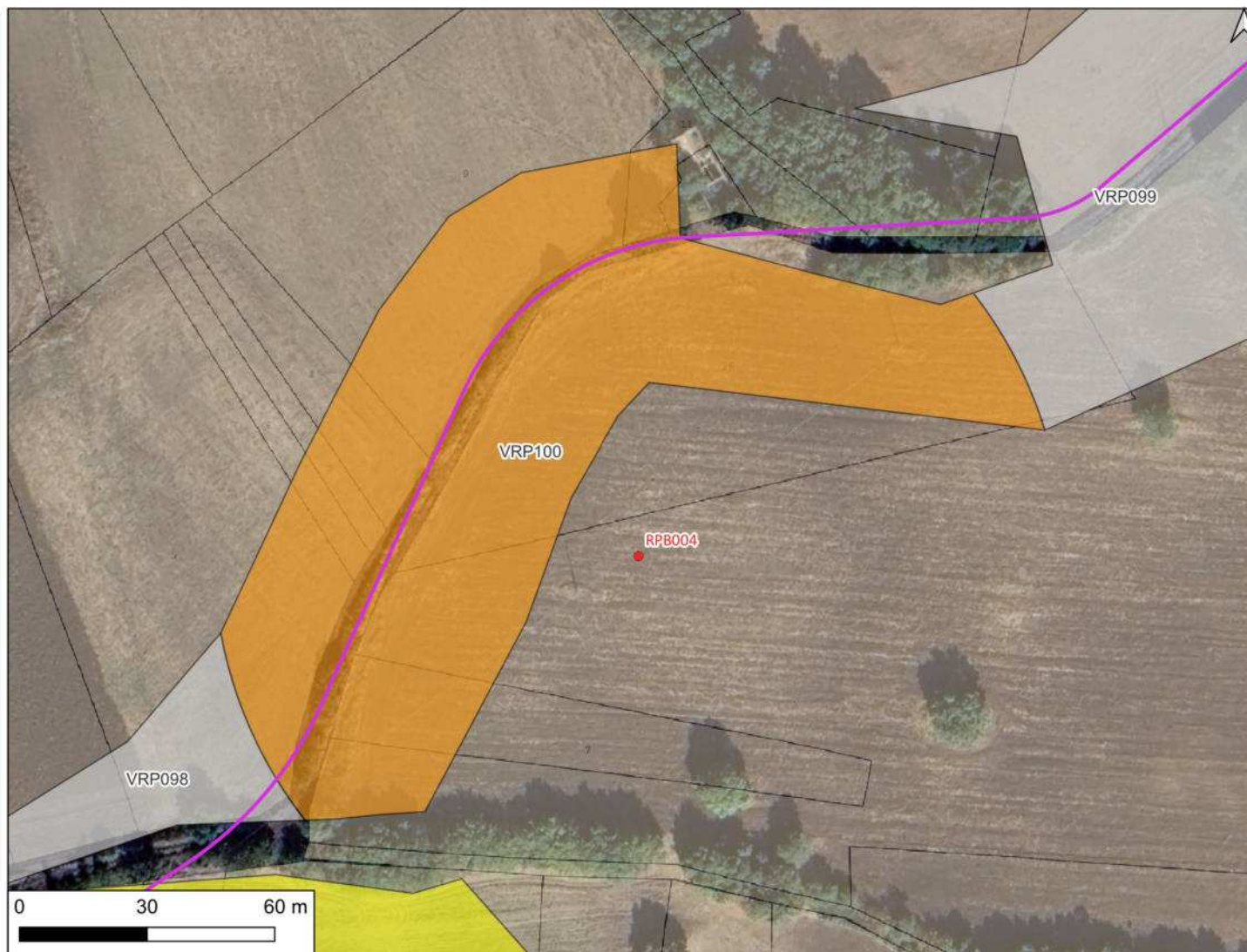
CARTA DEL POTENZIALE - SABAP-MOL_2024_00037-AKS_0000004 - area VRP100

potenziale medio - affidabilità buona

Quest'area è interessata dal passaggio del cavidotto interno che si dirige verso l'aerogeneratore T5 attraversando i campi coltivati. Nel dettaglio, in località Cerrosecco, sulla sommità di una collinetta posta a circa m 735 slm, è documentata un'area di materiale fittili tra cui tegole e coppi e frammenti di ceramica grezza. Quest'area è stata valutata con un grado di potenziale medio, poiché si tratta di "Aree in cui la frequentazione in età antica è da ritenersi probabile, anche sulla base dello stato di conoscenze nelle aree limitrofe o in presenza di dubbi sulla esatta collocazione dei resti." - Allegato 1, Circolare 53-2022 del 22 dicembre 2022, Ministero della Cultura, Direzione Generale Archeologia, Belle Arti e Paesaggio, Servizio II - Scavi e tutela del patrimonio archeologico.

LEGENDA

Aerogeneratore	•
BESS	—
Cavidotto MT	—
Cavo AT	—
Piazzole_Area di montaggio gru	—
Piazzole_Gru ausiliarie	—
Piazzole_Piazzole definitive	—
Recinzione BESS+SEU	- - -
SEU	—
SSE_Rotello	▨
Stallo di condivisione	- - -
Zona stoccaggio pale	—
Zona stoccaggio torri	—
VRP_multipolygon	
potenziale alto	■
potenziale medio	■
potenziale basso	■
potenziale nullo	■
potenziale non valutabile	■
MOSI_multipolygon	■
MOSI_multipoint	•
Vincoli_Vella	
Area Immobili e aree dichiarate di notevole interesse pubblico (Art. 136 D. Lgs 42/2004)	▨
Fascia di rispetto 500m (Art. 20 c. 8, lett. c-quater)	▭
Viabilità antica (Alvisi 1970)	
Tracciato identificato	—
Percorso ipotetico	—
tratturi	
Fascia di rispetto 500m (Art. 20 c. 8, lett. c-quater)	- - -
Tratturo	—



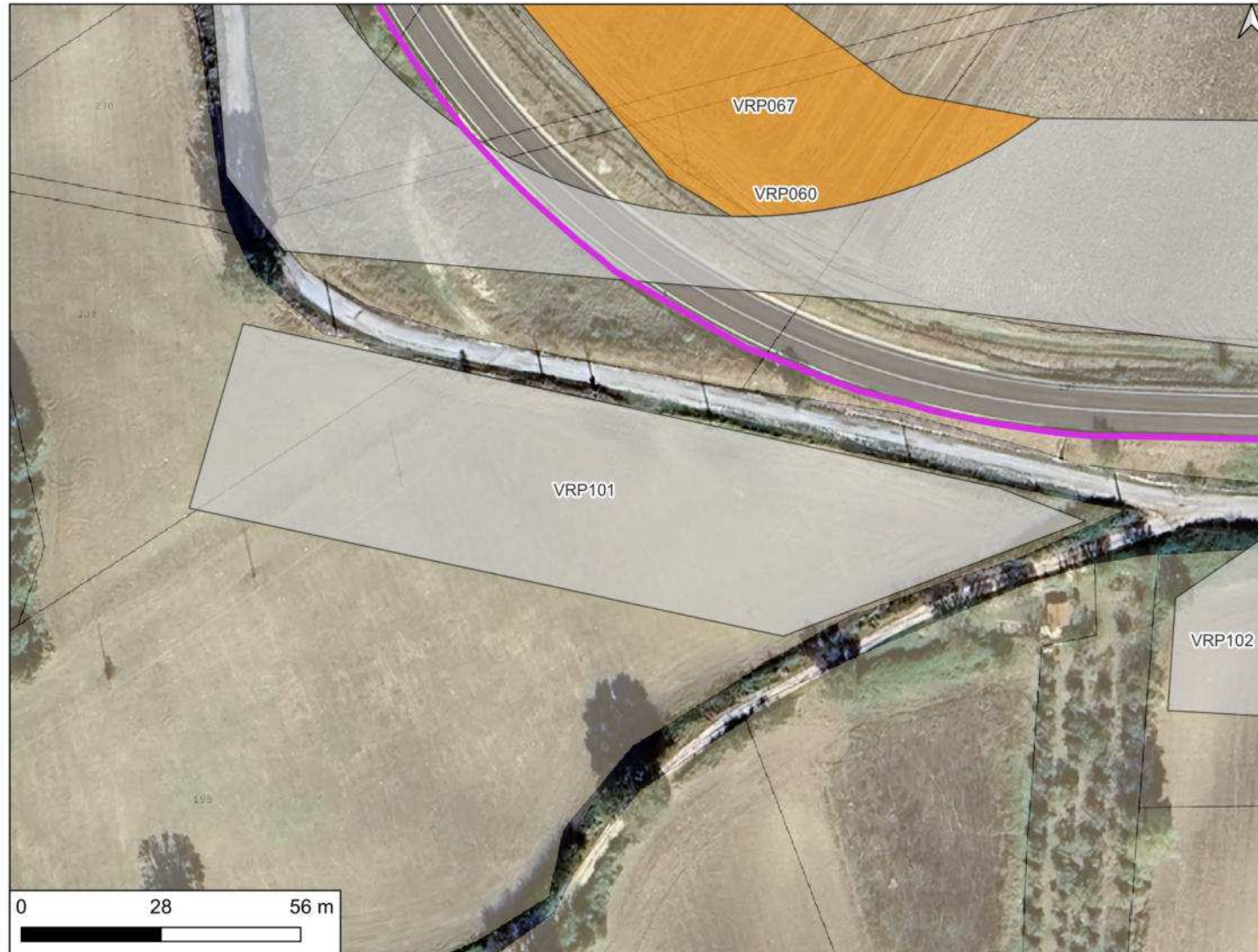
CARTA DEL POTENZIALE - SABAP-MOL_2024_00037-AKS_0000004 - area VRP101

potenziale non valutabile - affidabilità buona

Quest'area è stata valutata con un grado di potenziale non valutabile, poiché si tratta di "Aree non accessibili o aree connotate da nulla o scarsa visibilità al suolo." - Allegato 1, Circolare 53-2022 del 22 dicembre 2022, Ministero della Cultura, Direzione Generale Archeologia, Belle Arti e Paesaggio, Servizio II - Scavi e tutela del patrimonio archeologico.

LEGENDA

Aerogeneratore	•
BESS	—
Cavidotto MT	—
Cavo AT	—
Piazzole_Area di montaggio gru	—
Piazzole_Gru ausiliarie	—
Piazzole_Piazzole definitive	—
Recinzione BESS+SEU	- - -
SEU	—
SSE_Rotello	▨
Stallo di condivisione	- - -
Zona stoccaggio pale	—
Zona stoccaggio torri	—
VRP_multipolygon	
potenziale alto	■
potenziale medio	■
potenziale basso	■
potenziale nullo	■
potenziale non valutabile	■
MOSI_multipolygon	■
MOSI_multipoint	•
Vincoli_Vella	
Area Immobili e aree dichiarate di notevole interesse pubblico (Art. 136 D. Lgs 42/2004)	▨
Fascia di rispetto 500m (Art. 20 c. 8, lett. c-quater)	▭
Viabilità antica (Alvisi 1970)	
Tracciato identificato	—
Percorso ipotetico	—
tratturi	
Fascia di rispetto 500m (Art. 20 c. 8, lett. c-quater)	- - -
Tratturo	—



CARTA DEL POTENZIALE - SABAP-MOL_2024_00037-AKS_0000004 - area VRP102

potenziale non valutabile - affidabilità buona

Quest'area è stata valutata con un grado di potenziale non valutabile, poiché si tratta di "Aree non accessibili o aree connotate da nulla o scarsa visibilità al suolo." - Allegato 1, Circolare 53-2022 del 22 dicembre 2022, Ministero della Cultura, Direzione Generale Archeologia, Belle Arti e Paesaggio, Servizio II - Scavi e tutela del patrimonio archeologico.

LEGENDA

Aerogeneratore	•
BESS	—
Cavidotto MT	—
Cavo AT	—
Piazzole_Area di montaggio gru	—
Piazzole_Gru ausiliarie	—
Piazzole_Piazzole definitive	—
Recinzione BESS+SEU	- - -
SEU	—
SSE_Rotello	▨
Stallo di condivisione	- - -
Zona stoccaggio pale	—
Zona stoccaggio torri	—
VRP_multipolygon	
potenziale alto	■
potenziale medio	■
potenziale basso	■
potenziale nullo	■
potenziale non valutabile	■
MOSI_multipolygon	■
MOSI_multipoint	•
Vincoli_Vella	
Area Immobili e aree dichiarate di notevole interesse pubblico (Art. 136 D. Lgs 42/2004)	▨
Fascia di rispetto 500m (Art. 20 c. 8, lett. c-quater)	▭
Viabilità antica (Alvisi 1970)	
Tracciato identificato	—
Percorso ipotetico	—
tratturi	
Fascia di rispetto 500m (Art. 20 c. 8, lett. c-quater)	- - -
Tratturo	—

