A) ANALISI GENERALE PIANO D'ASSETTO IDROGEOLOGICO-CARTA DEI DISSESTI

SCALA 1:5.000

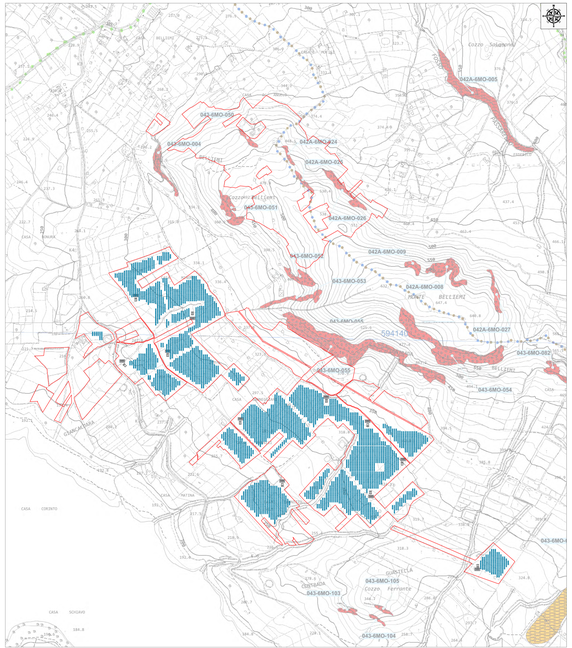

B) ANALISI GENERALE PIANO D'ASSETTO IDROGEOLOGICO-CARTA DELLA PERICOLOSITA' E DEL RISCHIO GEOMORFOLOGICO

SCALA 1:5.000

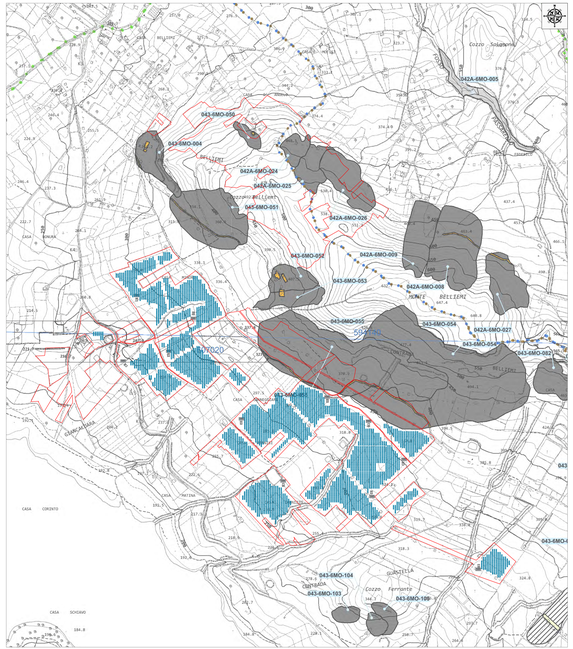

C) ANALISI GENERALE PIANO D'ASSETTO IDROGEOLOGICO-PERICOLOSITA' IDRAULICA

SCALA 1:5.000

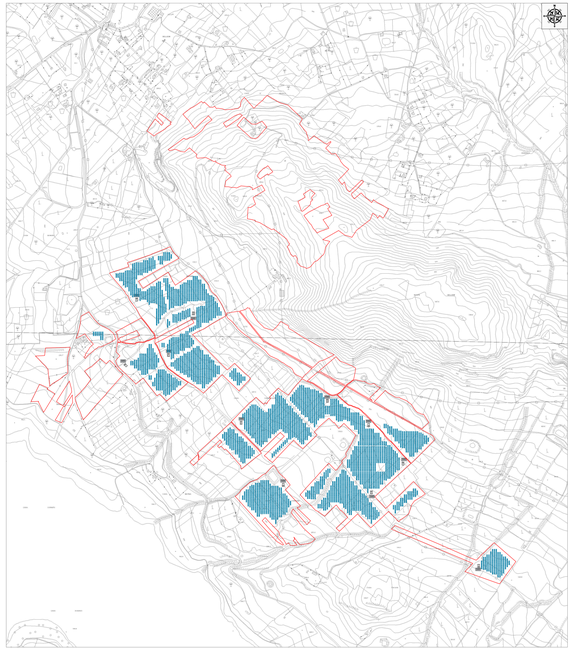

D) ANALISI GENERALE PIANO D'ASSETTO IDROGEOLOGICO-RISCHIO ESONDAZIONE

SCALA 1:5.000

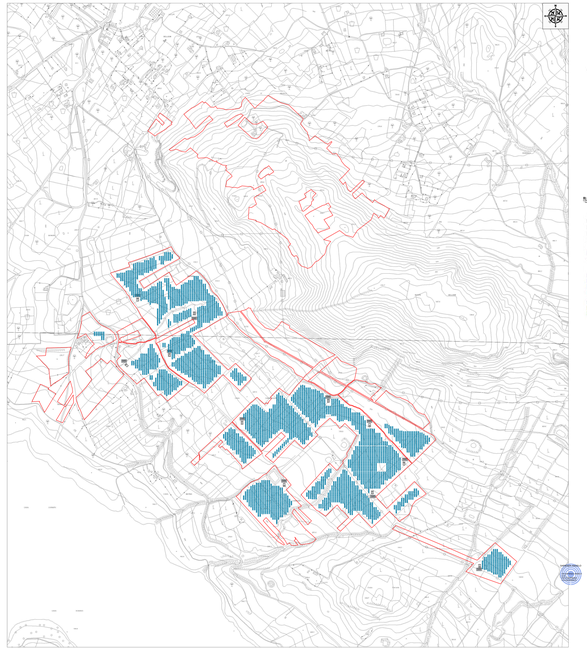

LEGENDA

Sito di intervento

Tracker

Cabina Inverter, Trasformazione e Storage

EL PIANO D'ASSETTO IDROGEOLOGICO Decreto Assessoriale n. 298 del 30/12/2004 Piano Stralcio di Bacino per l'Assetto Idrogeologico (PAI) Bacino Idrografico del Fiume Sosio

LEGENDA

- Frane attive
  - Aree a franosità diffusa
  - Aree a franosità diffusa
  - Aree a franosità diffusa