A) VINCOLO IDROGEOLOGICO

SCALA 1:5.000

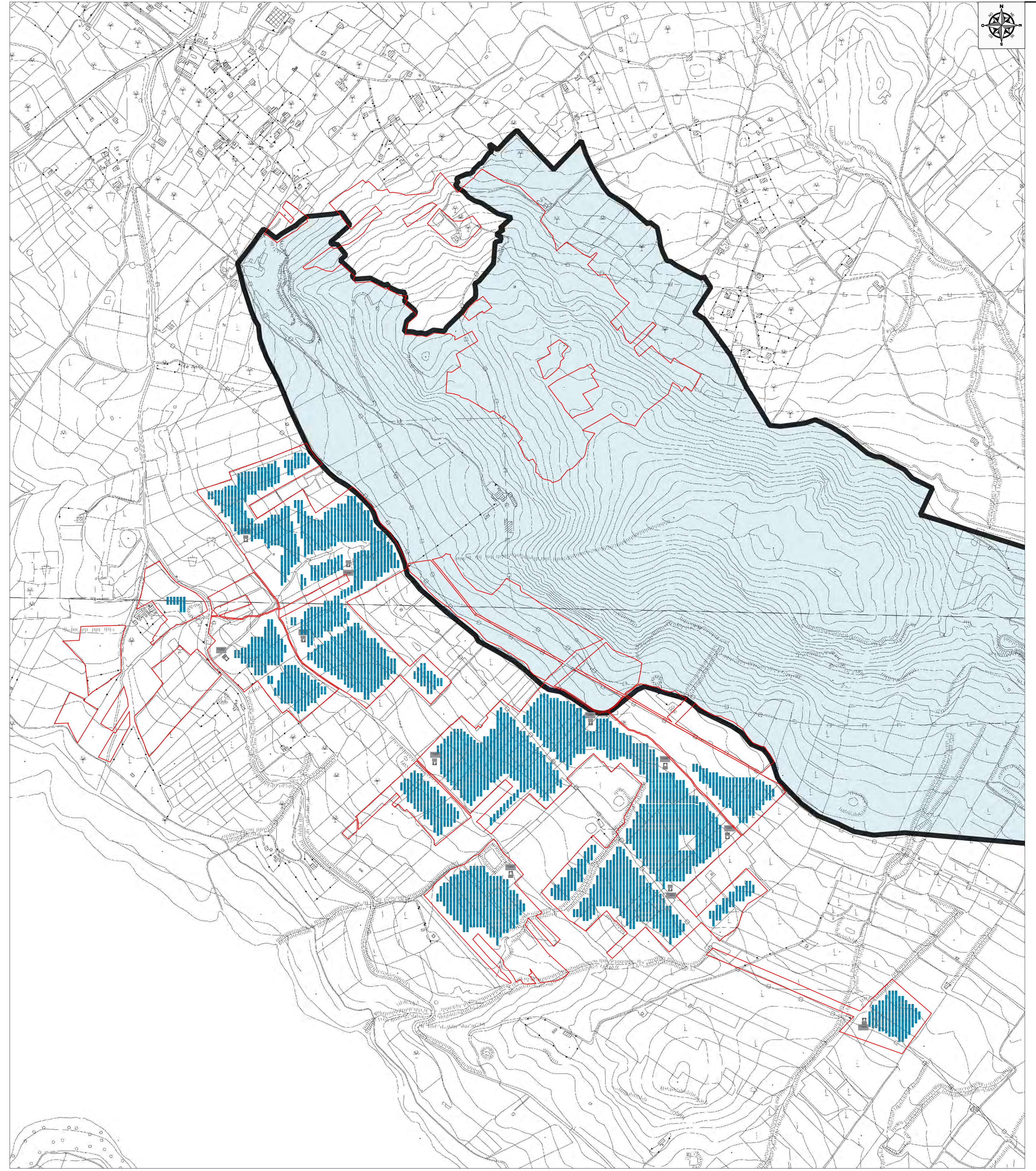

B) INQUADRAMENTO SU PRG

SCALA 1:5.000

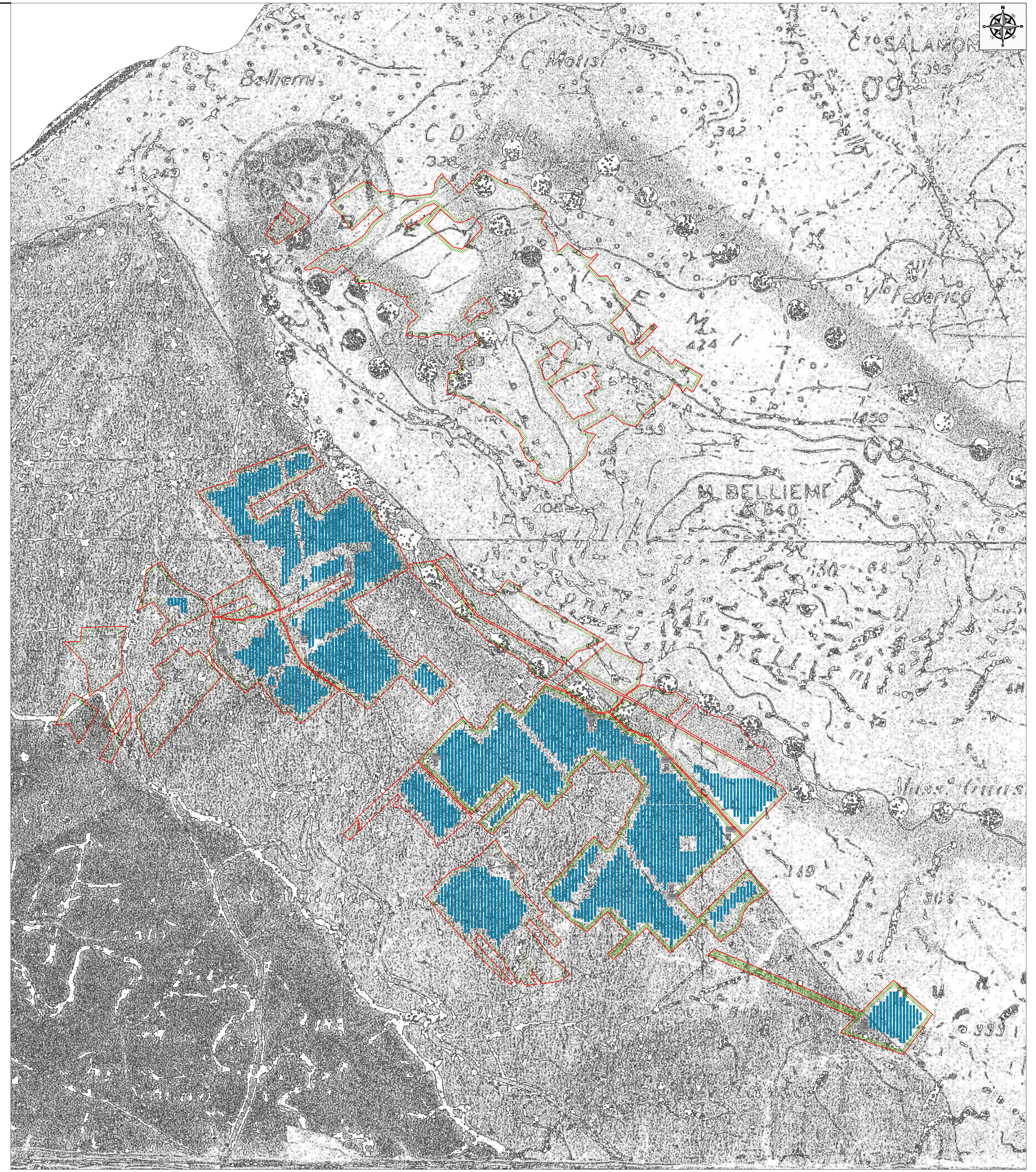

C) CARTA BENI PAESAGGISTICI

SCALA 1:5.000

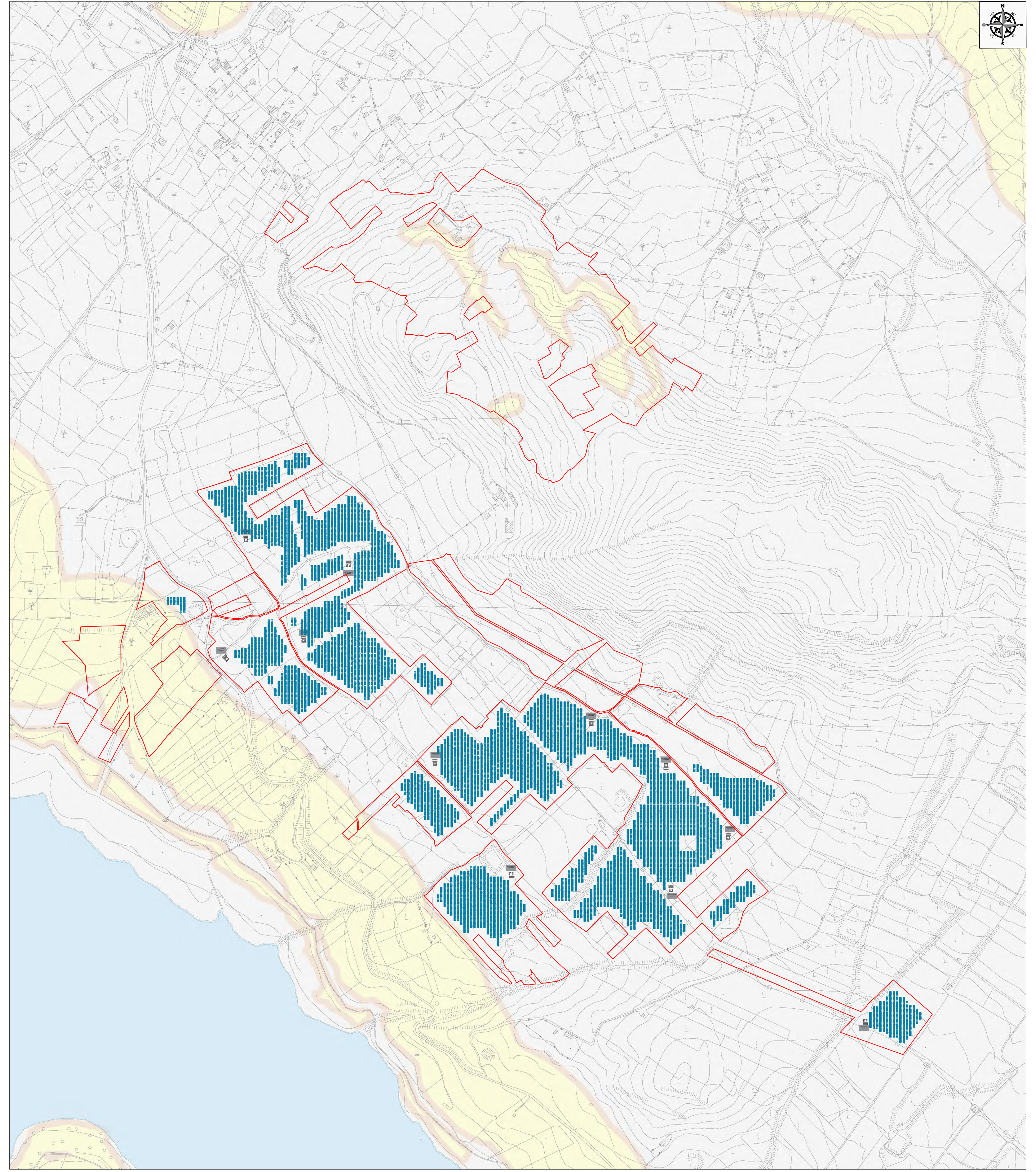

D) FASCE DI RISPETTO DEI FIUMI, TORRENTI E CORSI D'ACQUA (D.S.G. N.189/2020)

SCALA 1:5.000

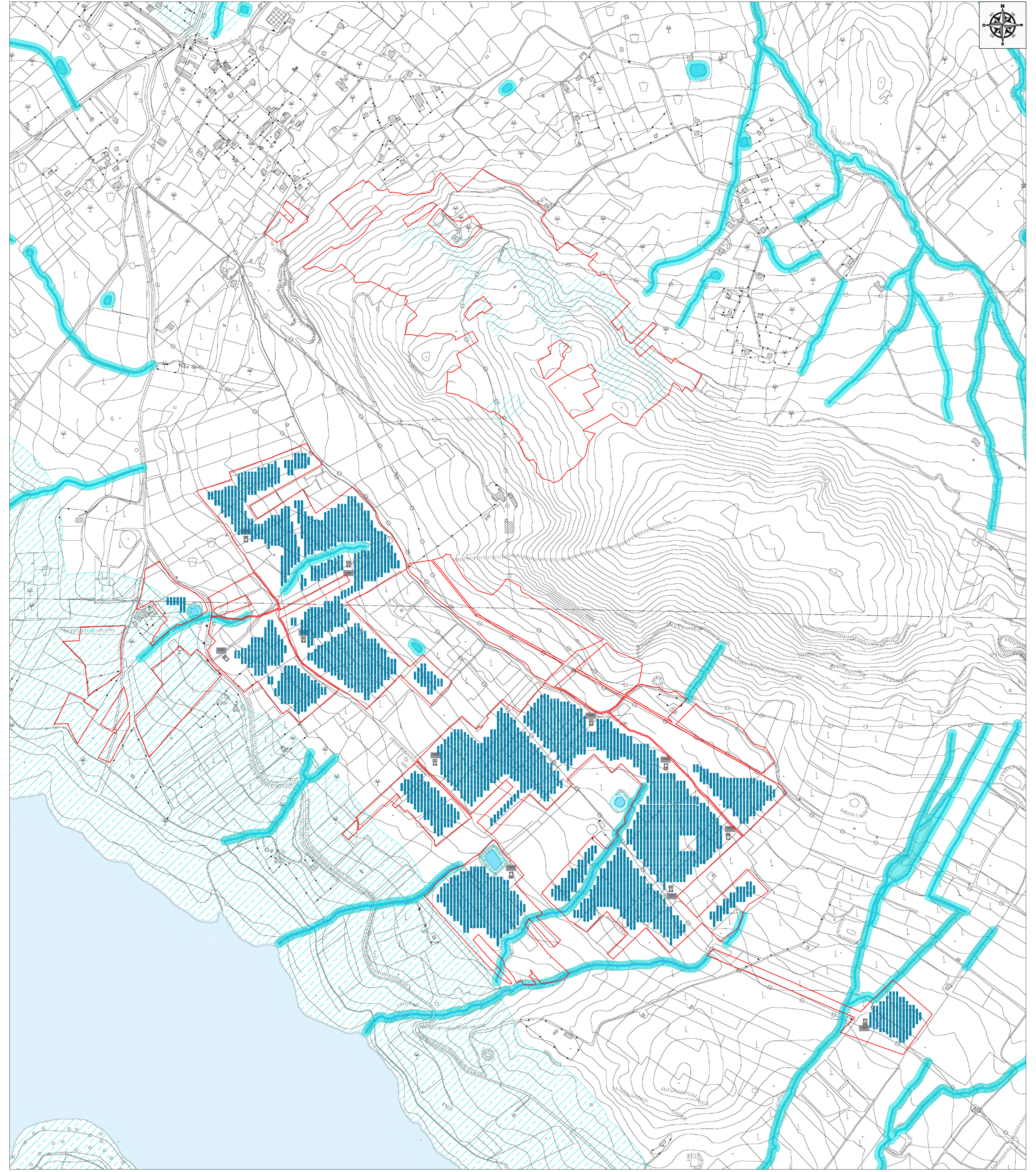

LEGENDA

- Sito di intervento
- Tracker
- Cabina Inverter, Trasformazione e Storage

VINCOLO IDROGEOLOGICO (A)

- Vincolo idrogeologico

LEGENDA PRG MONREALE (B)

- Vincolo ecologico
- Zona E
- Distanza dai Confini 10m

BENI PAESAGGISTICI (C)

- Beni paesaggistici D.lgs. 42/04

FASCIA DI RISPETTO DEI FIUMI, TORRENTI E CORSI D'ACQUA (D)

- Limite della fascia di rispetto dei fiumi, torrenti e corsi d'acqua (D.S.G. 189/2020)

SAPIENZA ANGELO

REGIONE SICILIA
CITTA' METROPOLITANA DI PALERMO

PROGETTO:
Località Impianto
COMUNE DI PARTINICO CONTRADA BILLIEMI E GIANCALDAIA
Località Connessione
COMUNE DI PARTINICO CONTRADA BOSCO

Oggetto:

PROGETTO DEFINITIVO

Realizzazione impianto agro-fotovoltaico denominato "S&P 19" con potenza di picco 40.012,980 kWp

ELABORATO:
Carta dei vincoli territoriali ambientali paesaggistici

DATA:
29/11/2023

Rev.	Data Rev.	Data Rev.

CODICE ELABORATO
SP19EPD003_00-
Carta_dei_vincoli_territoriali_ambientali_paesaggistici

TAV:
EPD003

SCALA:
1:5.000

PROGETTISTI:

Ing. Sapienza Angelo
DOTT. ING. ANGELO SAPIENZA Sez. A n° 8236

Ing. Rizzuto Vincenzo
Firmato digitalmente da
vincenzo rizzuto
C = IT

SPAZIO RISERVATO PER LE APPROVAZIONI

SOCIETA':
S&P 19 S.R.L.
SICILIA E PROGRESSO
Sede legale: Corso dei Mille 312, 90047 Partinico (PA)
P.iva.: 07083400825 tel.: 0915567418
email: svilupposep19@gmail.com ;
pec: svilupposep19@pec.it

Questo documento è proprietà di SICILIA E PROGRESSO s.r.l. :Esso non può essere utilizzato, trasmesso a terzi o riprodotto senza autorizzazione scritta della stessa.
SICILIA E PROGRESSO s.r.l. tutela i propri diritti a norma di legge.