

LEGENDA

Modalità di Intervento A: Nuova Costruzione con Demolizione	Stazione Elettrica "Cassano d'Adda" Sezione 380 kV
Realizzazione Nuovo Elettrodotto 380 kV DT	Stazione Elettrica "Cassano d'Adda" Sezione 220 kV
Demolizione Elettrodotto Esistente a 220 kV ST	Autostrada Bre.Be.Mi.
Modalità di Intervento B: Montaggio Mensole e Posa Conduttori	Linea Ferroviaria RFI AV-AC
Armamento Sostegni Esistenti con Conduttori 380 kV DT	

Figura A - Tavola PR7a "Azzonamento" - Comune di Truccazzano

Sistema dei Servizi	Ambiti Agricoli e Naturali
Progetto di Quadruplicamento della Linea Ferroviaria MI-VE	Va - Ambito Agricolo
Tracciato Bre.Be.Mi. (Progetto Approvato Delibera CIPE n.93/2005 del 29/07/2005)	
Fascia di Rispetto Nuove Infrastrutture Viabilistiche	
Limiti Rispetto Fluviali	
Parco Adda Nord	

Figura B - Tavola DP9 "Vincoli Urbanistici e Sovraordinati" - Comune di Truccazzano

Elementi ed Ambiti Vincolati	Vincoli Infrastrutture Sovraordinati
Fiumi, Torrenti e Corsi d'Acqua	Quadruplicamento Linea Ferroviaria AC/AV Milano-Venezia e Fascia di Rispetto
Parco Regionale Adda Nord	Tracciato BRE.BE.MI.e Fascia di Rispetto (Progetto Approvato Delibera CIPE n.93/2005 del 29/07/2005)
Vincolati Azzonativi	Fascia di Rispetto dei Corsi d'Acqua
Fascia di Rispetto dei Corsi d'Acqua	

Figura C - Tavola 1 PdR "Tavola delle Regole" - Comune di Casirate d'Adda

Sistema del Verde	Ambiti Inedificabili o con Limitazioni all'Edificabilità
Ambiti Agricoli	Ambiti dei Corsi d'Acqua e Relative Fasce di Rispetto
Ambito E - Verde Agricolo	Vincolo P.T.C.P. art.66
Ambito E2 - Verde Agricolo di Pregio	Vincoli Ambientali
Ambito E3 - Corridoi Ecologici	Perimetro Pils della Gera d'Adda
Sistema Infrastrutturale	
Infrastrutture in Realizzazione	
Casello Autostradale in Previsione	

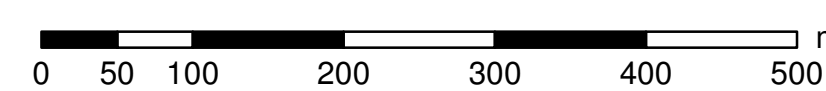
Figura D - Tavola 4 "Carta dei Vincoli Geologico-Ambientali" - Comune di Casirate d'Adda

Vincolo di Polizia Idraulica (Denominazione Corso d'Acqua) D.G.R. 25/01/2002 n.7/7868
Confine Comunale



Terna Rete Italia S.p.A.
 Direzione Ingegneria - Realizzazione
 Area Progettazione e Realizzazione Impianti - Nord Est
 Via San Crispino, 22 - 35129 PADOVA
 IL RESPONSABILE
 Ing. Gaetano Pazienza

Sistema di riferimento
 U.T.M. WGS 1984 Fuso 32N



REVISIONI					
00	30/10/2013	PRIMA EMISSIONE	STEAM SRL	Carosio M. ING. REA-APR/INE	Pazienza G. ING. REA-APR/INE
N.	DATA	DESCRIZIONE	ELABORATO	VERIFICATO	APPROVATO

TIPOLOGIA DELL'ELABORATO	CODIFICA DELL'ELABORATO			
Coreografia	DEBR11002CRX00235			
PROGETTO	TITOLO			
RIQUALIFICAZIONE A 380 kV DELL'ELETTRODOTTO AEREO "CASSANO- RIC. OVEST BRESCIA" NELLA TRATTA COMPRESA TRA LE CITTA' DI CASSANO D'ADDA E CHIARI ED OPERE CONNESSE				
RICAVATO DAL DOC. TERNA	PIANIFICAZIONE LOCALE			
CLASSIFICAZ. DI SICUREZZA	Estratti Cartografici dei PGT dei Comuni Interessati			
NOME DEL FILE	SCALA CAD	FORMATO	SCALA	FOGLIO
DEBR11002CRX00235_00.pdf	-	A1	1:5.000	2/12

Questo documento contiene informazioni di proprietà Terna SpA e deve essere utilizzato esclusivamente dal destinatario in relazione alle finalità per le quali è stato ricevuto. È vietata qualsiasi forma di riproduzione o divulgazione senza l'esplicito consenso di Terna SpA. This document contains information proprietary to TERNA S.p.A. and it will have to be used exclusively for the purposes for which it has been furnished. Whichever shape of spreading or reproduction without the written permission of TERNA S.p.A. is prohibited.

Figura A Estratto Tavola PR7a "Azzonamento" - Comune di Truccazzano

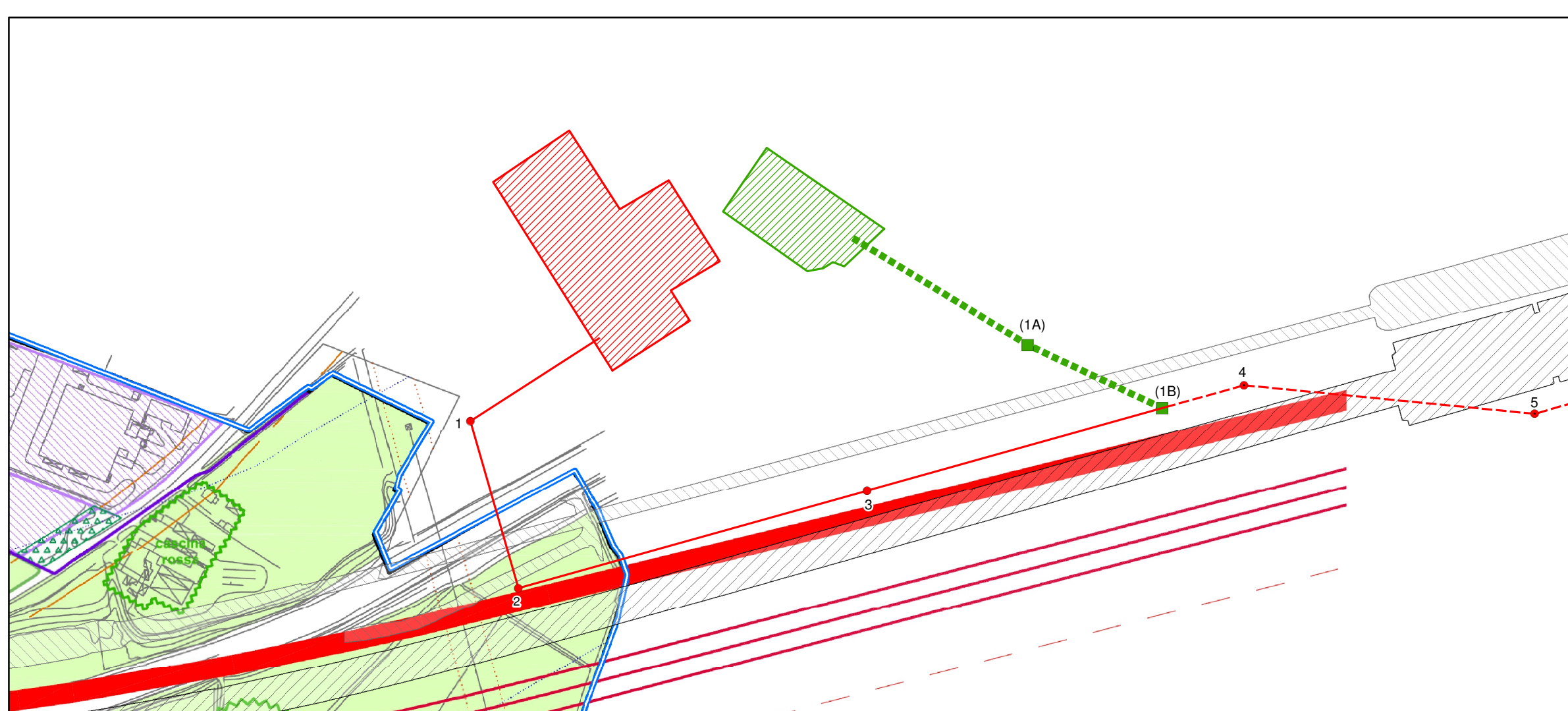


Figura B Estratto Tavola DP9 "Vincoli Urbanistici e Sovraordinati" - Comune di Truccazzano

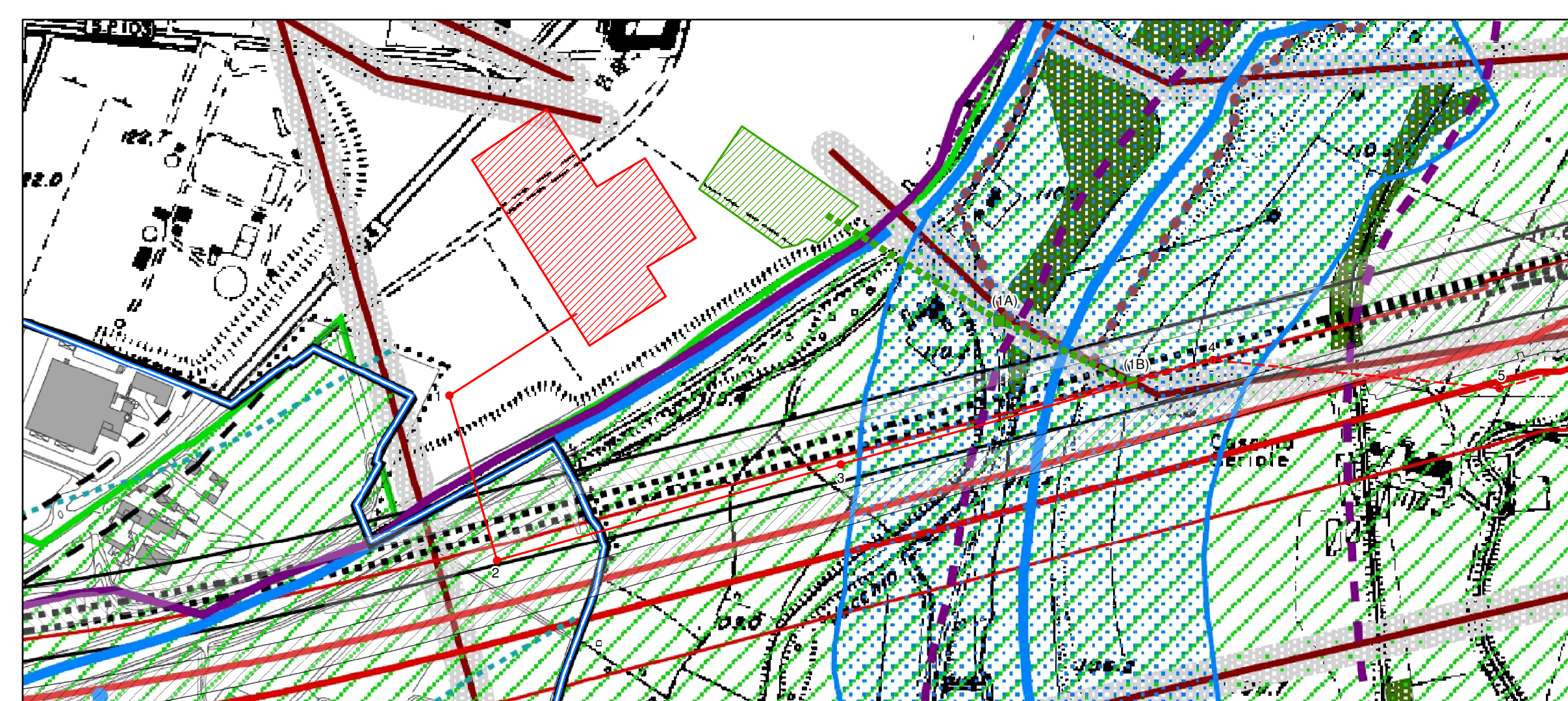


Figura C Estratto Tavola 1 PdR "Tavola delle Regole" - Piano delle Regole del PGT Comune di Casirate d'Adda

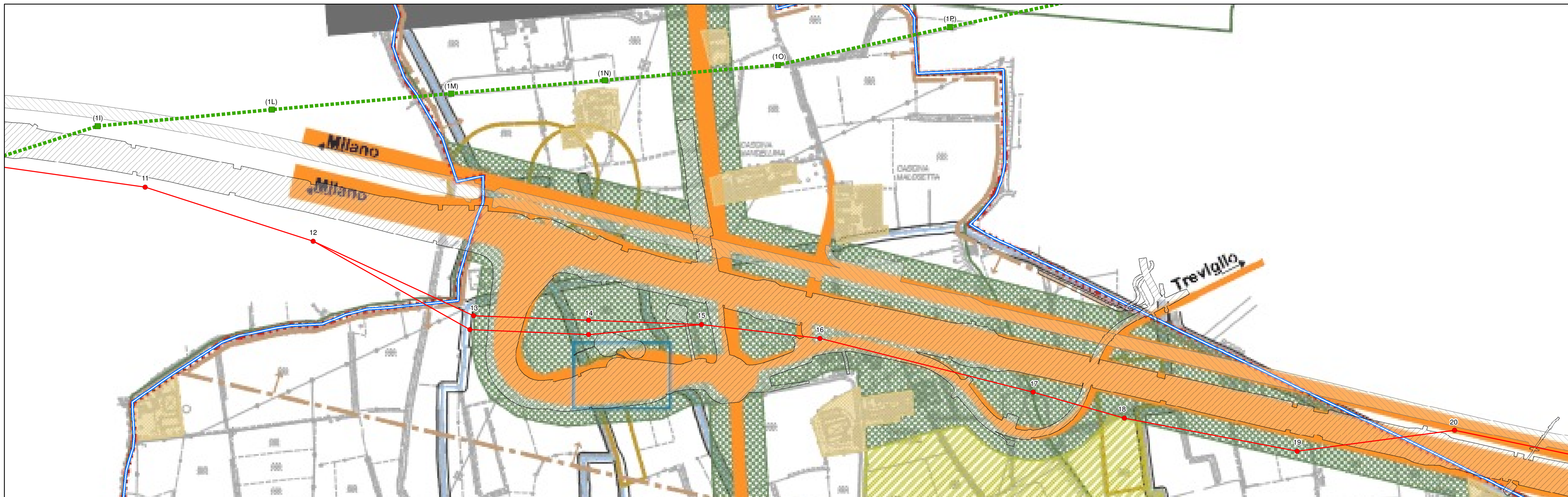


Figura D Estratto Tavola 4 "Carta dei Vincoli Geologico-Ambientali" - Studio Geologico a Supporto del PGT Comune di Casirate d'Adda

