

LEGENDA

Modalità di intervento A: Nuova Costruzione con Demolizione

- Realizzazione Nuovo Elettrodotto 380 kV DT
- Demolizione Elettrodotto Esistente a 220 kV ST

Modalità di intervento B: Montaggio Mensole e Posa Conduttori

- Armamento Sostegni Esistenti con Conduttori 380 kV DT

Autostrada Bre-Be-Mi.

Figura A1.A2 - Tavole R.2.o e R.2.e "Tavola della Disciplina del Territorio" - Comune di Covo

- Nuova Viabilità di Piano (Tracciati Indicativi)
- Piste Ciclabili di Progetto
- Ambiti Produttivi Estrattivi di 2° Grado
- Ambiti Agricoli Estesi
- Ambiti Agricoli Interclusi
- Ambito a Edificazione Definita Produttiva

Figura B - Tavola Dp. 2.1 "Previsioni di Piano-Sintesi" - Comune di Antegnate

Viabilità (art. III.3.4.1. - art. III.3.4.2.)

- Viabilità Provinciale
- Viabilità Campestre
- Confine Comunale

Territorio e Ambiente

- E - Aree Agricole Produttive (art. II.2.3.1.)
- E - Aree Agricole Produttive di Rispetto (art. II.2.3.1. - art. III.3.4.2.)

Cascine Inserite nel Repertorio del Piano delle Regole
 9 - Cascina Finaletto di Sotto
 Fascia di Rispetto del Reticolo Idrico Minore
 Fascia di Rispetto delle Linee Elettriche
 Vincolo di Rispetto Stradale

Figura A1 Estratto Tavole R.2.o e R.2.e "Tavola della Disciplina del Territorio" - Piano delle Regole del PGT Comune di Covo

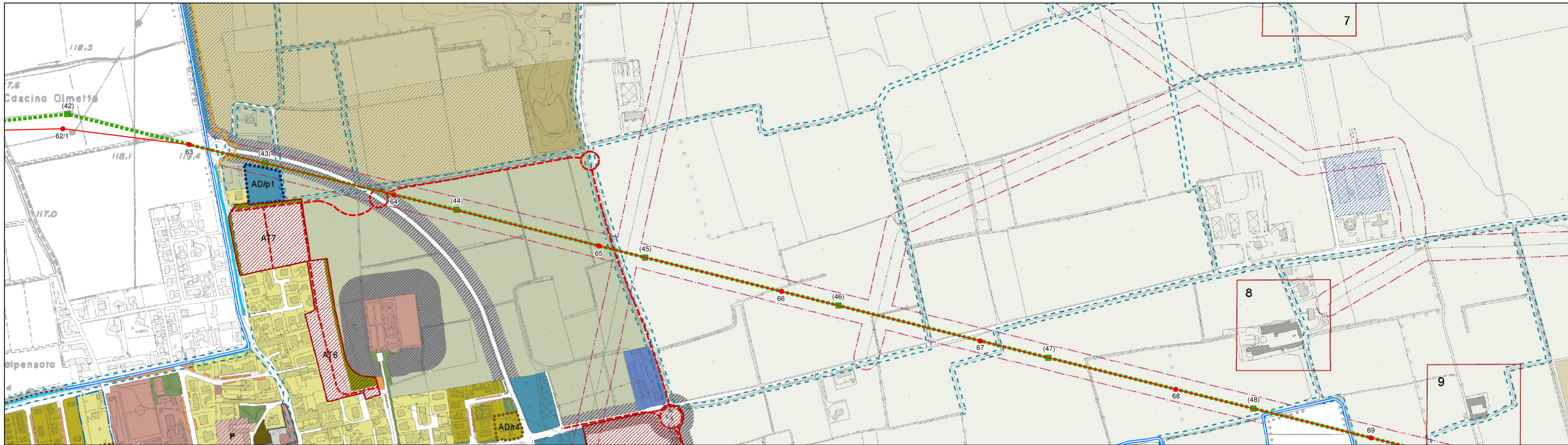


Figura A2 Estratto Tavole R.2.o e R.2.e "Tavola della Disciplina del Territorio" - Piano delle Regole del PGT Comune di Covo

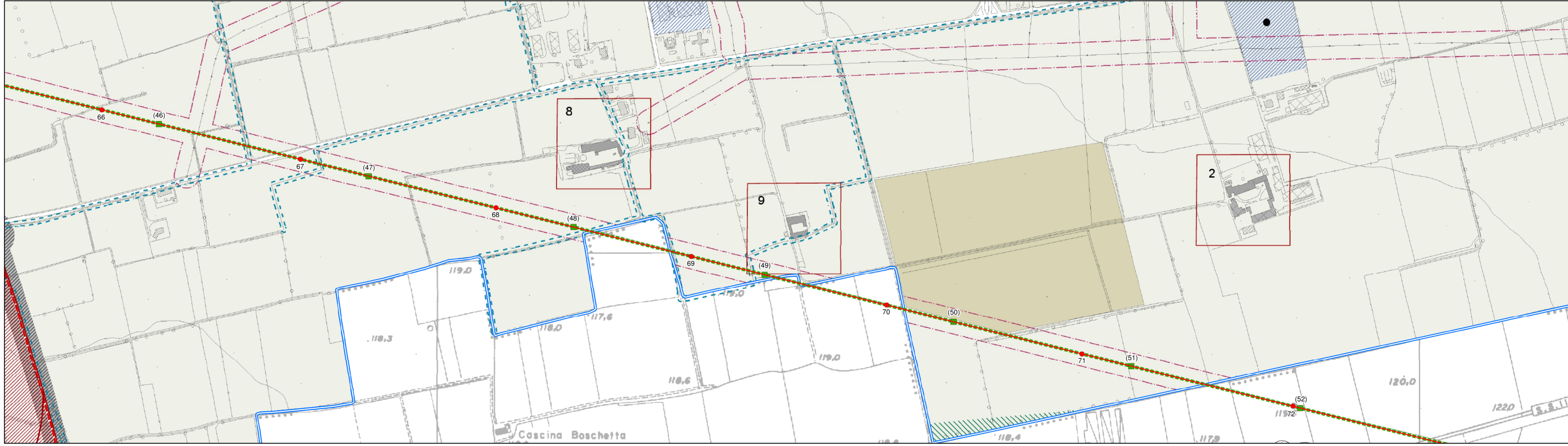
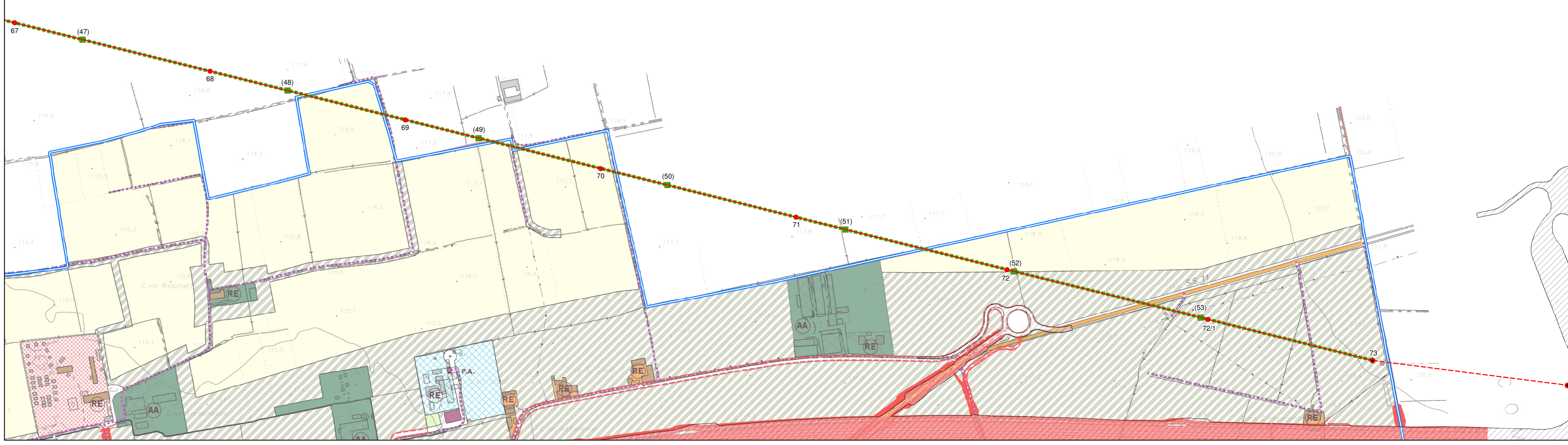


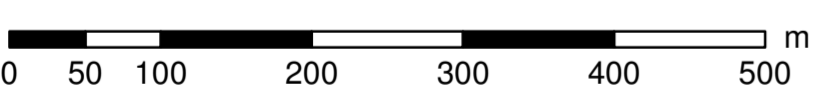
Figura B Estratto Tavola Dp. 2.1 "Previsioni di Piano-Sintesi" - Documento di Piano del PGT Comune di Antegnate



Terna Rete Italia S.p.A.
 Direzione Ingegneria - Realizzazione
 Area Progettazione e Realizzazione Impianti - Nord Est
 Via San Crispino, 22 - 35139 PADOVA
IL RESPONSABILE
 Ing. Gaetano Pazienza



Sistema di riferimento
 U.T.M. WGS 1984 Fuso 32N



REVISIONI					
N.	DATA	DESCRIZIONE	ELABORATO	VERIFICATO	APPROVATO
00	30/10/2013	PRIMA EMISSIONE	STEAM SRL	Carina M. ING. REA-APRI-NE	Pazienza G. ING. REA-APRI-NE

TIPOLOGIA DELL'ELABORATO	CODIFICA DELL'ELABORATO
Coreografia	DEBR11002CRX00235
PROGETTO	TITOLO
RIQUALIFICAZIONE A 380 kV DELL'ELETTRODOTTO AEREO "CASSANO- RIC. OVEST BRESCIA" NELLA TRATTA COMPRESA TRA LE CITTA' DI CASSANO D'ADDA E CHIARI ED OPERE CONNESSE	
PIANIFICAZIONE LOCALE	
Estratti Cartografici dei PGT dei Comuni Interessati	

NOME DEL FILE	SCALA CAD	FORMATO	SCALA	FOGLIO
DEBR11002CRX00235_00.pdf		A1	1:5.000	8/12

Questo documento contiene informazioni di proprietà Terna SpA e deve essere utilizzato esclusivamente dal destinatario in relazione alle finalità per le quali è stato ricevuto. È vietata qualsiasi forma di riproduzione o divulgazione senza l'esplicito consenso di Terna SpA. This document contains information proprietary to TERNA S.p.A. and it will have to be used exclusively for the purposes for which it has been furnished. Whichever shape of spreading or reproduction without the written permission of TERNA S.p.A. is prohibited.