

TABELLA DISCARICHE EX° 2ª CATEGORIA TIPO A (PER INERTI)

N. DISC.	DITTA	COMUNE	LOCALITA'
1	GESTECO S.p.A.	CIVIDALE DEL FRIULI	MUSI








TABELLA IMPIANTI DI RECUPERO INERTI

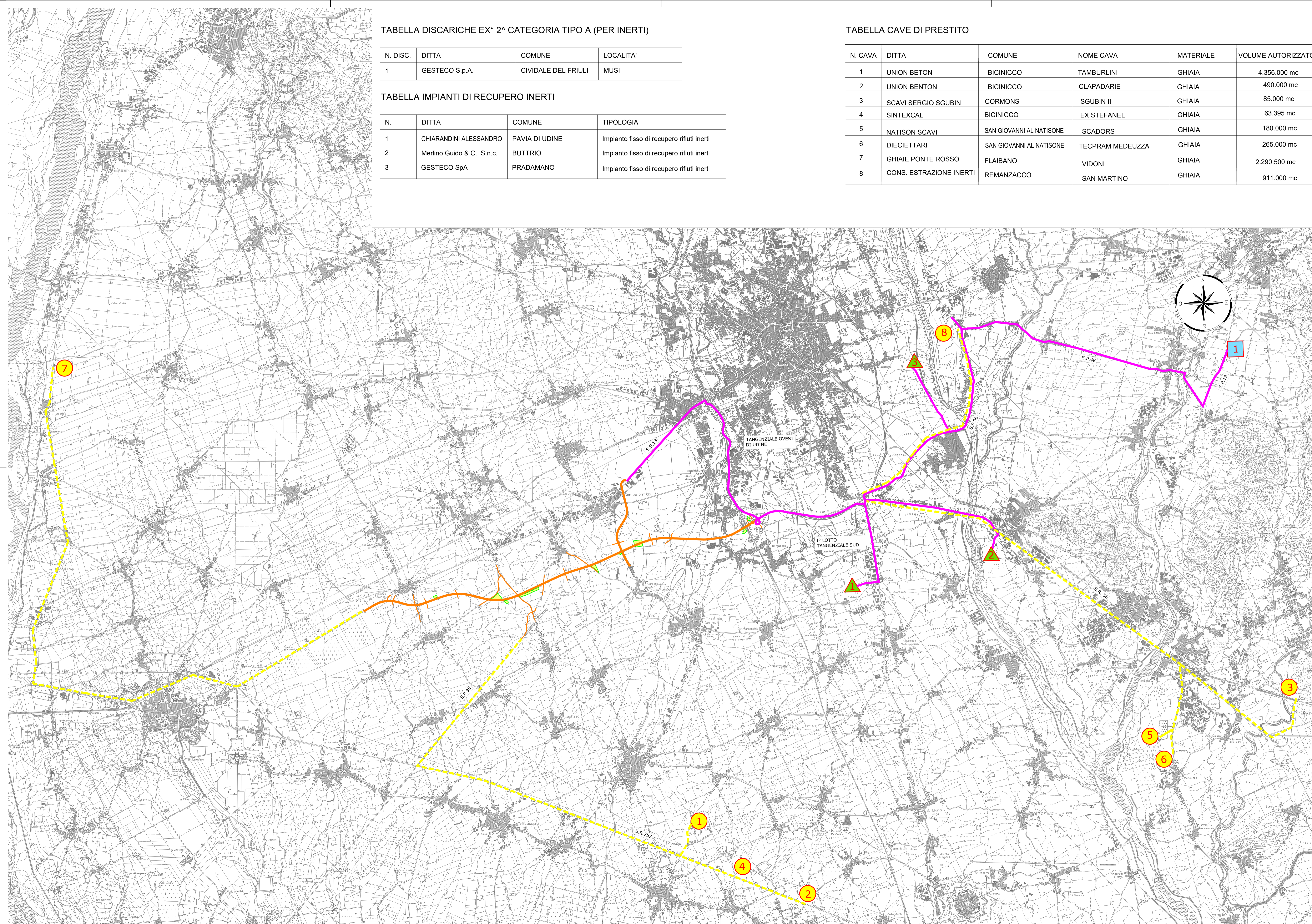
N.	DITTA	COMUNE	TIPOLOGIA
1	CHIARANDINI ALESSANDRO	PAVIA DI UDINE	Impianto fisso di recupero rifiuti inerti
2	Merlino Guido & C. S.n.c.	BUTTRIO	Impianto fisso di recupero rifiuti inerti
3	GESTECO SpA	PRADAMANO	Impianto fisso di recupero rifiuti inerti

TABELLA CAVE DI PRESTITO

N. CAVA	DITTA	COMUNE	NOME CAVA	MATERIALE	VOLUME AUTORIZZATO
1	UNION BETON	BICINICCO	TAMBURLINI	GHIAIA	4.356.000 mc
2	UNION BENTON	BICINICCO	CLAPADARIE	GHIAIA	490.000 mc
3	SCAVI SERGIO SGUBIN	CORMONS	SGUBIN II	GHIAIA	85.000 mc
4	SINTEXCAL	BICINICCO	EX STEFANEL	GHIAIA	63.395 mc
5	NATISON SCAVI	SAN GIOVANNI AL NATISONE	SCADORS	GHIAIA	180.000 mc
6	DIECIETARI	SAN GIOVANNI AL NATISONE	TECPRAM MEDEUZZA	GHIAIA	265.000 mc
7	GHIAIE PONTE ROSSO	FLAIBANO	VIDONI	GHIAIA	2.290.500 mc
8	CONS. ESTRAZIONE INERTI	REMANZACCO	SAN MARTINO	GHIAIA	911.000 mc

LEGENDA

-  TRACCIATO DEL PROGETTO DEFINITIVO DELLA TANGENZIALE SUD DI UDINE
-  AREE DI CANTIERE
-  POTENZIALI CAVE DI PRESTITO ATTIVE IN PROSSIMITA' DEL COMPLETAMENTO DELLA TANGENZIALE SUD DI UDINE
-  VIABILITA' PREFERENZIALI POTENZIALI
-  DISCARICA PER INERTI IN PROSSIMITA' DEL COMPLETAMENTO DELLA TANGENZIALE SUD DI UDINE
-  IMPIANTI PER IL RECUPERO DEGLI INERTI
-  VIABILITA' PREFERENZIALI (STRADE STATALI, PROVINCIALI, COMUNALI)



C.U.P. D 21 B 97 00000 000 2

REGIONE AUTONOMA FRIULI VENEZIA GIULIA
DIREZIONE CENTRALE INFRASTRUTTURE E TERRITORIO

S.p.A. AUTOVIE VENETE
34143 TRIESTE - Via V. Locchi, 19 - tel. 040/3189111
Società soggetta all'attività di direzione e coordinamento da parte di Friulia S.p.A. - Finanziaria Regionale Friuli-Venezia Giulia
CONCESSIONARIA AUTOSTRADE
A4 VENEZIA - TRIESTE
A23 PALMANOVA - UDINE
A28 PORTOGRIUARO - CONEGLIANO
A34 VILLESSE - GORIZIA
A57 TANGENZIALE DI MESTRE

COLLEGAMENTO TRA LA S.S. 13 PONTEBBANA E LA A23 TANGENZIALE SUD DI UDINE (II LOTTO)

AGGIORNAMENTO PROGETTO DEFINITIVO

STUDIO DI IMPATTO AMBIENTALE

Allegati al quadro di riferimento progettuale
Ubicazione delle cave, delle discariche e relativi percorsi preferenziali

Rev. 04_10_06_2024 elaborato aggiornato alla Richiesta integrazioni M.A.S.E. Prot. U0001089 del 29.01.2024 1:50.000

REV.	DATA	DESCRIZIONE	AV.	AC.	EP.
3	30.12.2021	EMISSIONE PER PROCEDURA DI V.I.A. NAZIONALE			
2	14.08.2015	AGGIORNAMENTO AI SENSI DELLA D.G.R. n°1103 DI DATA 13.06.2014	RM	MV	EP
1	13.06.2013	AGGIORNAMENTO DATI DI TRAFFICO E VERIFICHE ACUSTICHE	RM	RM	EP
0	30.08.2012	EMISSIONE	RM	RM	EP

COORDINAMENTO E PROGETTAZIONE GENERALE:
S.p.A. AUTOVIE VENETE :
dott. ing. Edoardo PELLA
dott. ing. Stefano DI SANTOLO

PROGETTAZIONE SPECIALISTICA:
Tematica : S.I.A.
MATE
Società Cooperativa
40127 Biadene (BO)
Via San Felice n. 21
Tel. 051/2912911
materiale@mateing.it

IL CAPO COMMESSA:
dott. ing. Edoardo PELLA

LA DIREZIONE TECNICA:
dott. ing. Paolo PERCO

DATE: 30.08.2012 312TN 12/07/1