IMPATTO VISIVO CUMULATIVO_Punti di osservazione - Scala 1:20000

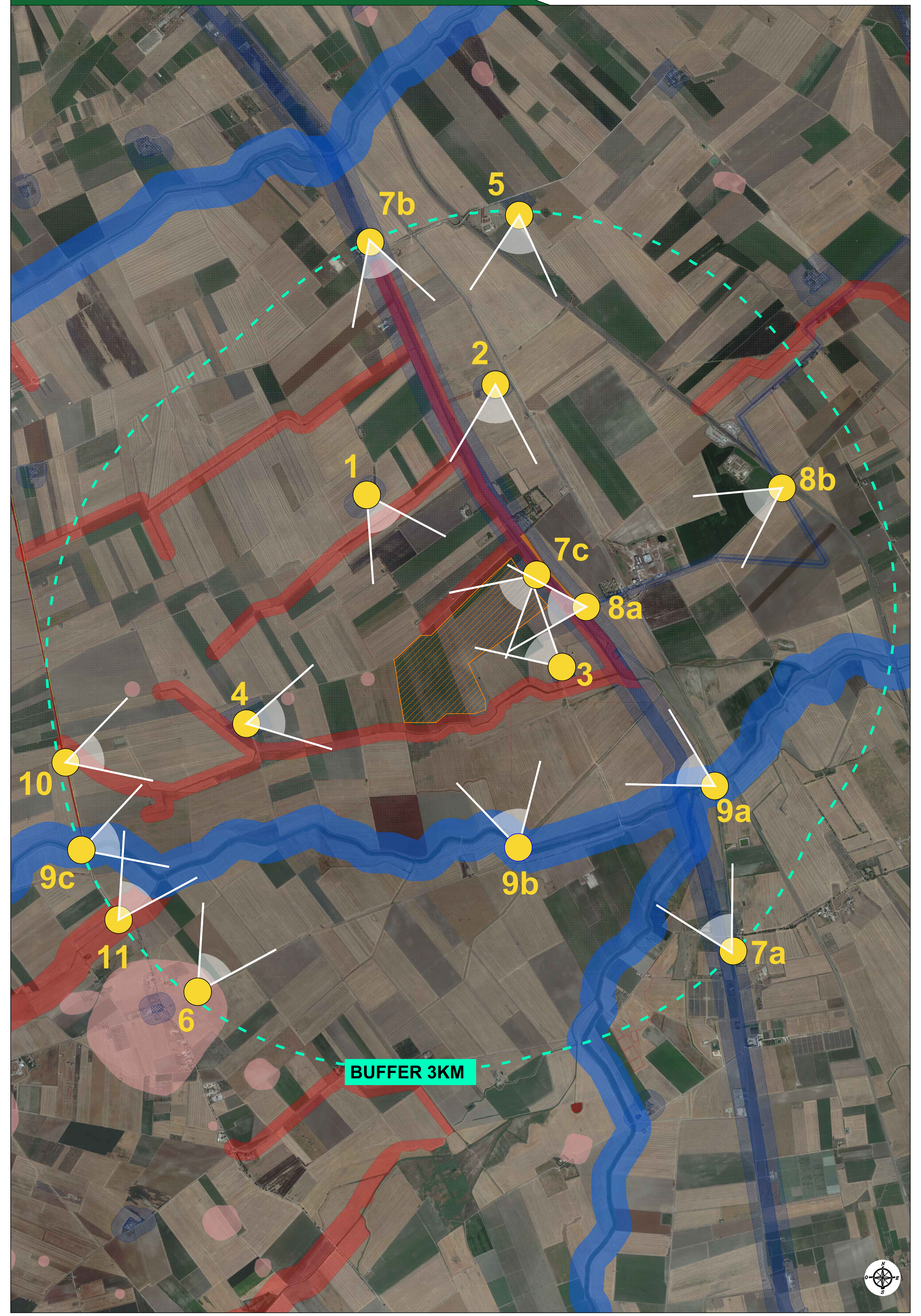

Legenda PPTR

6.1.1 Componenti geomorfologiche
- UCP - Versanti
- UCP - Lame e gravine
- UCP - Doline
- UCP - Grotte (100m)
- UCP - Geositi (100m)
- UCP - Inghiottitoi (50m)
- UCP - Cordoni dunari

6.1.2 Componenti idrologiche
- BP - Territori costieri (300m)
- BP - Territori contermini ai laghi (300m)
- BP - Fiumi, torrenti, corsi d'acqua iscritti negli elenchi delle acque pubbliche (150m)
- UCP - Reticolo idrografico di connessione della R.E.R. (100m)
- UCP - Sorgenti (25m)
- UCP - Aree soggette a vincolo idrogeologico

6.2.1 Componenti botanico-vegetazionali
- BP - Boschi
- BP - Zone umide Ramsar
- UCP - Aree umide
- UCP - Prati e pascoli naturali
- UCP - Formazioni arbustive in evoluzione naturale
- UCP - Aree di rispetto dei boschi

6.2.2 Componenti delle aree protette e dei siti naturalistici

BP - Parchi e riserve
- Area Naturale Marina Protetta
- Parco Naturale Regionale
- Parco Nazionale
- Riserva Naturale Marina
- Riserva Naturale Regionale Orientata
- Riserva Naturale Statale
- Riserva Naturale Statale Biogenetica
- Riserva Naturale Statale di Popolamento Animale
- Riserva Naturale Statale Integrale
- Riserva Naturale Statale Integrale e Biogenetica
- Riserva Naturale Statale Orientata e Biogenetica

UCP - Siti di rilevanza naturalistica
- ZSC
- ZPS_ZSC
- ZPS
- UCP - Aree di rispetto dei parchi e delle riserve regionali (100m)

6.3.1 Componenti culturali e insediative
- BP - Immobili e aree di notevole interesse pubblico
- BP - Zone gravate da usi civici
- BP - Zone gravate da usi civici (validate)
- BP - Zone di interesse archeologico
- UCP - Città Consolidata

UCP - Testimonianza della stratificazione insediativa
- segnalazioni architettoniche e segnalazioni archeologiche
- aree appartenenti alla rete dei tratturi
- aree a rischio archeologico

UCP - Area di rispetto delle componenti culturali e insediative (100m - 30m)
- rete tratturi
- siti storico culturali
- zone di interesse archeologico
- UCP - Paesaggi rurali

6.3.2 Componenti dei valori percettivi
- UCP - Luoghi panoramici (punti)
- UCP - Luoghi panoramici (poligoni)
- UCP - Strade panoramiche
- UCP - Strade a valenza paesaggistica
- UCP - Strade a valenza paesaggistica (poligoni)
- UCP - Coni visuali

Ambiti
- Alta Murgia
- Arco Jonico Tarantino
- Gargano
- La campagna brindisina
- La Puglia centrale
- Monti Dauni
- Murgia dei trulli
- Ofanto
- Salento delle Serre
- Tavoliere
- Tavoliere Salentino

BENI

BENE 1- **UCP - Sito interessato da bene storico culturale + area di rispetto sito storico culturale *"Masseria Paoni"***
BENE 2- **UCP - Sito interessato da bene storico culturale + area di rispetto sito storico culturale *"Masseria Falciglia"***
BENE 3- **UCP - Sito interessato da bene storico culturale + area di rispetto sito storico culturale *"Masseria Zaccagnino"***
BENE 4- **UCP - Sito interessato da bene storico culturale + area di rispetto sito storico culturale *"Masseria I Palombi-Conti"***
BENE 5- **UCP - Sito interessato da bene storico culturale + area di rispetto sito storico culturale *"Masseria Amendola"***
BENE 6- **UCP - Sito interessato da bene storico culturale + area di rispetto sito storico culturale *"Masseria Palmori"***
BENE 7- **UCP - Aree appartenenti alla rete dei tratturi + area di rispetto rete tratturi *"Reggio Tratturo Aquila Foggia"***
BENE 8- **UCP - Aree appartenenti alla rete dei tratturi + area di rispetto rete tratturi *"Reggio Tratturello Motta Villanova"***
BENE 9- **BP - Fiumi e torrenti, acque pubbliche *"Torrente Salsola e Fiumara di Alberona"***
BENE 10- **UCP - Strada a valenza paesaggistica *"SP13 Foggia-Torremaggiore"***
BENE 11- **UCP - Reticolo idrografico di connessione della R.E.R. "Canale presso Pod. Lo Russo"**

Note

Punto 1:
Dal **bene 1** l'impianto risulta **non visibile** a causa della scarsa visibilità dovuta alla vegetazione esistente

Punto 2:
Dal **bene 2** l'impianto risulta **non visibile** a causa della lontananza, della presenza di vegetazione e dalla presenza di elementi antropici

Punto 3:
Dal **bene 3** l'impianto risulta visibile

Punto 4:
Dal **bene 4** l'impianto risulta **non visibile** a causa della lontananza

Punto 5:
Dal **bene 5** l'impianto risulta **non visibile** a causa della presenza di vegetazione e dalla presenza di elementi antropici

Punto 6:
Dal **bene 6** l'impianto risulta parzialmente visibile

Punto 7a:
Dal **bene 7** l'impianto risulta **non visibile** a causa della lontananza, della presenza di vegetazione e dalla presenza di elementi antropici

Punto 7b:
Dal **bene 7** l'impianto risulta **non visibile** a causa della lontananza, della presenza di vegetazione e dalla presenza di elementi antropici

Punto 7c:
Dal **bene 7** l'impianto risulta visibile

Punto 8a:
Dal **bene 8** l'impianto risulta risulta **non visibile** a causa della lontananza e dalla presenza di elementi antropici

Punto 8b:
Dal **bene 8** l'impianto risulta risulta **non visibile** a causa della lontananza e dalla presenza di elementi antropici

Punto 9a:
Dal **bene 9** l'impianto risulta **non visibile** a causa della lontananza, della presenza di vegetazione e dalla presenza di elementi antropici

Punto 9b:
Dal **bene 9** l'impianto risulta parzialmente visibile

Punto 9c:
Dal **bene 9** l'impianto risulta parzialmente visibile

Punto 10:
Dal **bene 10** l'impianto risulta **non visibile** a causa della lontananza, della presenza di vegetazione e dalla presenza di elementi antropici

Punto 11:
Dal **bene 11** l'impianto risulta **non visibile** a causa della lontananza, della presenza di vegetazione e dalla presenza di elementi antropici

BENE 1 *"Masseria Paoni"*

Foto dal Punto 1 - Bene 1



BENE 2 *"Masseria Falciglia"*

Foto dal Punto 2 - Bene 2

BENE 3 *"Masseria Zaccagnino"*

Foto dal Punto 3 - Bene 3

BENE 4 *"Masseria I Palombi-Conti"*

Foto dal Punto 4 - Bene 4



BENE 5 *"Masseria Amendola"*

Foto dal Punto 5 - Bene 5

BENE 6 *"Masseria Palmori"*

Foto dal Punto 6 - Bene 6

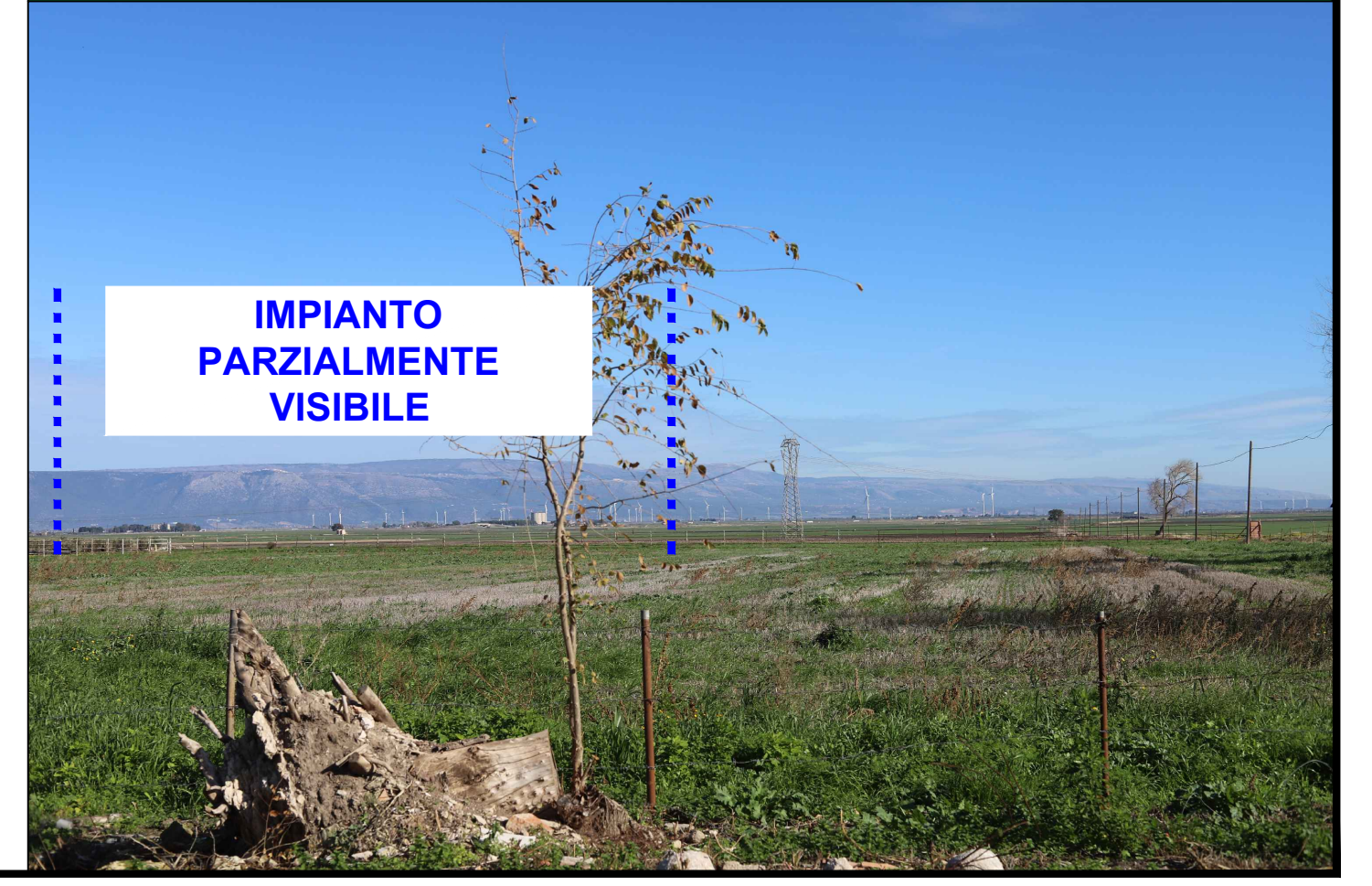

BENE 7 *"Reggio Tratturo Aquila Foggia"*

Foto dal Punto 7a - Bene 7

Foto dal Punto 7b - Bene 7

Foto dal Punto 7c - Bene 7

BENE 8 *"Reggio Tratturello Motta Villanova"*

Foto dal Punto 8a - Bene 8

Foto dal Punto 8b - Bene 8



BENE 9 *"Torrente Salsola e Fiumara di Alberona"*

Foto dal Punto 9a - Bene 9

Foto dal Punto 9b - Bene 9

Foto dal Punto 9c - Bene 9

BENE 10 *"SP13 Foggia-Torremaggiore"*

Foto dal Punto 10 - Bene 10

BENE 11 *"Canale presso Pod. Lo Russo"*

Foto dal Punto 11 - Bene 11



Legenda generale

- Area recintata impianto agrovoltaico a realizzarsi
- Buffer 3 Km
- Punti di osservazione per l'analisi di intervisibilità

Provincia di Foggia - KeyPlan

CITTA' DI SAN SEVERO — CITTA' DI FOGGIA — COMUNE DI LUCERA

prov. di Foggia
REGIONE PUGLIA

Impianto Agrivoltaico "SAN SEVERO"

della potenza di 32,642 MW in DC ubicato nel Comune di San Severo e relative opere di connessione ricadenti anche nei territori di Foggia e Lucera

PROGETTO DEFINITIVO

COMMITTENTE:
SOLAR SUD SRL
LARGO AUGUSTO, 3
20122 MILANO (MI)
email PEC: solarsudsrl@legalmail.it

PROGETTAZIONE:
TÈKNE SOCIETÀ DI INGEGNERIA
TÈKNE srl
Via Vincenzo Gioberti, 11 - 76123 ANDRIA
Tel +39 0883 553714 - 552841 - Fax +39 0883 552915
www.gruppotekne.it e-mail: contatti@gruppotekne.it

PROGETTISTA:
Dott. Ing. Renato Pertuso
(Direttore Tecnico)

LEGALE RAPPRESENTANTE:
Dott. Renato Mansi

PD PROGETTO DEFINITIVO	**STUDIO DI IMPATTO AMBIENTALE - REPORT FOTOGRAFICO BENI-**				Tavola: RE06-TAV11.1 / Filename: TKA999-PD-RE06-TAV11-Report fotografico Beni-R0.dwg
Data 1°emissione:	Redatto:	Verificato:	Approvato:	Scala:	Protocollo Tekne:
Marzo 2024	A.MUSAIO	G.PERTOSO	R.PERTUSO	1:20 000	TKA999
n° revisione 1					
2					
3					
4					