Planimetria percorso cavidotto su base Ctr- Inquadramento 1 - Scala 1:5000

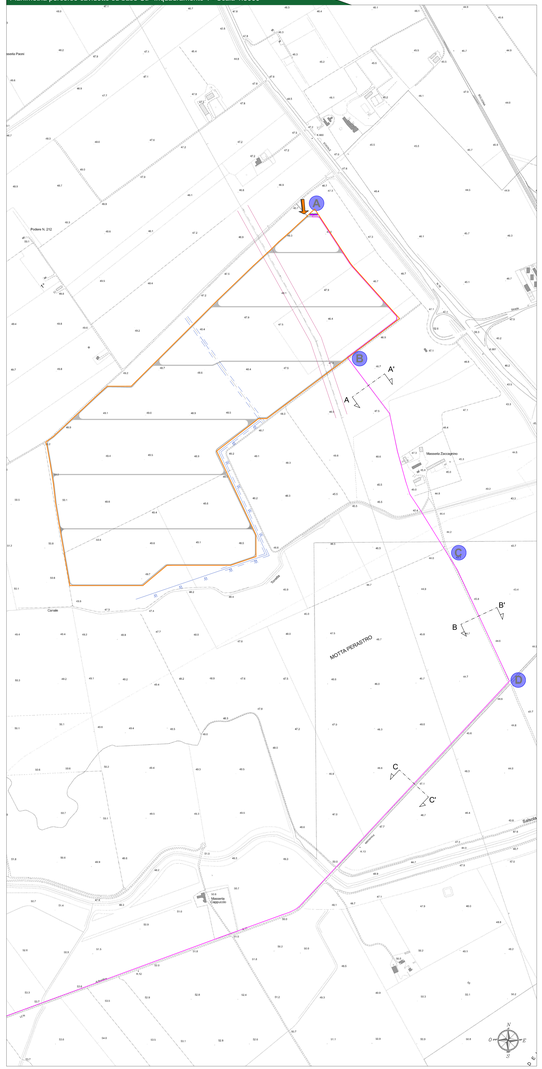

SEZIONE A-A' - Percorso su terreno agricolo - STATO DI FATTO - Scala 1:50



SEZIONE A-A' - Percorso su terreno agricolo - STATO DI PROGETTO - Scala 1:50

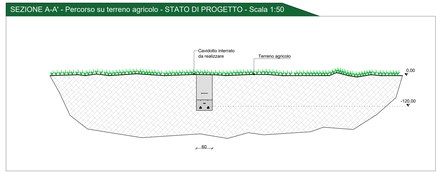

SEZIONE B-B' - Percorso su viabilità non asfaltata - STATO DI FATTO - Scala 1:50



SEZIONE B-B' - Percorso su viabilità non asfaltata - STATO DI PROGETTO - Scala 1:50

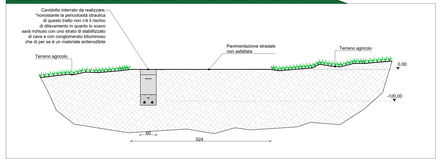

SEZIONE C-C' - Percorso su viabilità asfaltata - STATO DI FATTO - Scala 1:50

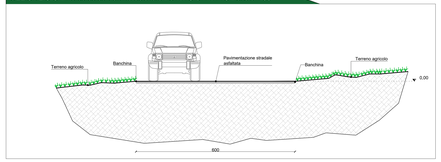

SEZIONE C-C' - Percorso su viabilità asfaltata - STATO DI PROGETTO - Scala 1:50

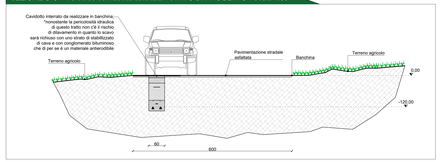

Planimetria percorso cavidotto su base Ctr- Inquadramento 2 - Scala 1:5000

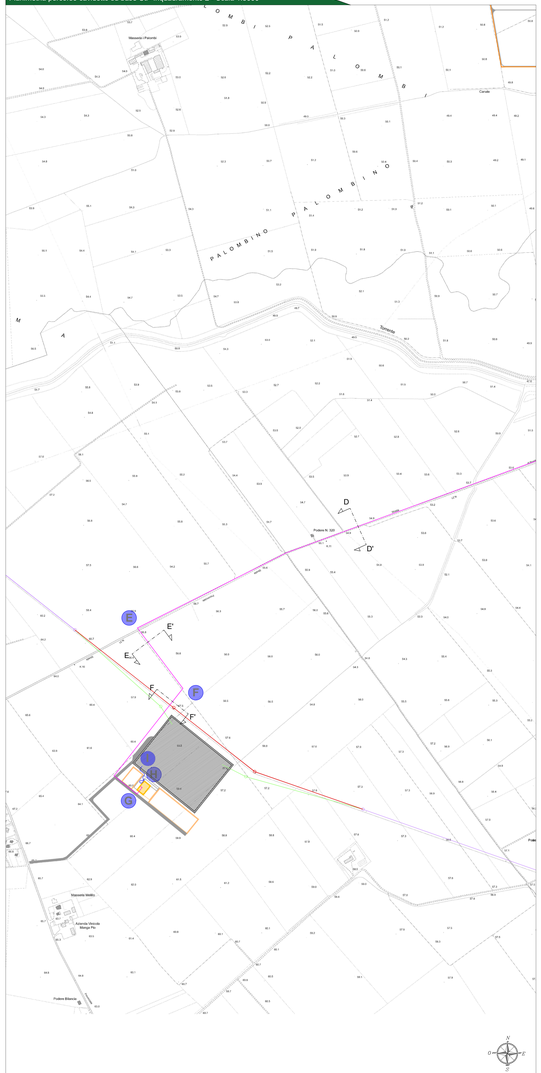

SEZIONE D-D' - Percorso su viabilità asfaltata - STATO DI FATTO - Scala 1:50

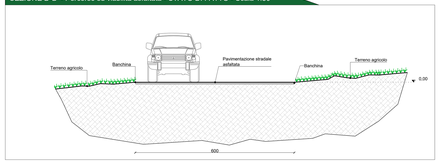

SEZIONE D-D' - Percorso su viabilità asfaltata - STATO DI PROGETTO - Scala 1:50

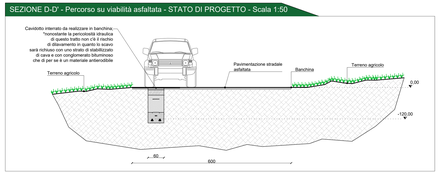

SEZIONE E-E' - Percorso su viabilità non asfaltata - STATO DI FATTO - Scala 1:50

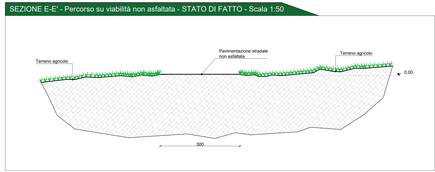

SEZIONE E-E' - Percorso su viabilità non asfaltata - STATO DI PROGETTO - Scala 1:50

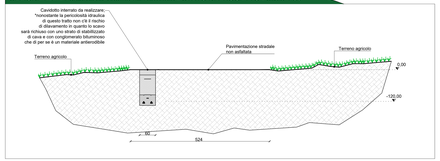

SEZIONE F-F' - Percorso su terreno agricolo - STATO DI FATTO - Scala 1:50

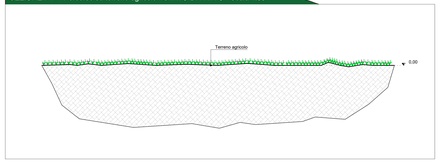

SEZIONE F-F' - Percorso su terreno agricolo - STATO DI PROGETTO - Scala 1:50

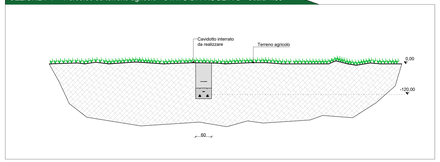

Particolare cavidotto Scala 1:10

SEZIONE TERRENO AGRICOLO

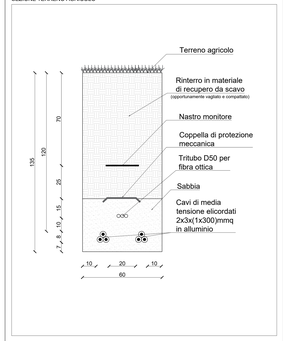

SEZIONE VIABILITÀ NON ASFALTATA

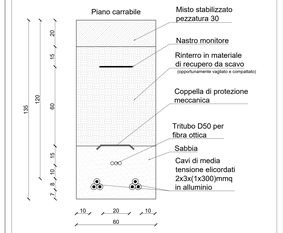

SEZIONE VIABILITÀ ASFALTATA

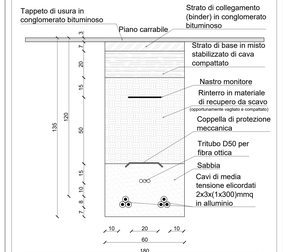

Legenda generale

- Recinzione perimetrale dell'impianto a realizzarsi
- Ingresso impianto fotovoltaico
- Cavidotto di connessione a realizzarsi
- Elettrodotto interrato 150 kV - Opera di Utenza per la connessione alla RTN
- Stazione elettrica TERNA "Palmori" autorizzata
- Stazione di elevazione MT/AT a realizzarsi
- Stalli altri produttori
- Linea AT 380kV Larino-Foggia esistente
- Sostegni esistente AT
- Linea AT 380kV Larino-Foggia da realizzare
- Sostegni esistente AT da realizzare
- Linea AT 380kV Larino-Foggia da smantellare
- Sostegni esistente AT da smantellare

CAVIDOTTO DI CONNESSIONE ESTERNO DA CABINA DI RACCOLTA GENERALE A STAZIONE ELETTRICA			
	Tipologia	Denominazione	L(m)
A-B	Tratto su terreno agricolo	Area impianto	760
B-C	Tratto su terreno agricolo	-	880
C-D	Tratto su strada sterrata	-	505
D-E	Tratto su Strada asfaltata	SP 21	3580
E-F	Tratto su Strada sterrata	-	285
F-G	Tratto su terreno agricolo	-	530
G-H	Tratto su terreno agricolo	Area SE	40
			6580

CAVIDOTTO DI CONNESSIONE AT			
	Tipologia	Denominazione	L(m)
H-I	Tratto su terreno agricolo	Area SE	110
			110

Inquadramento generale

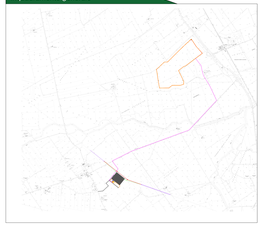

CITTA' DI SAN SEVERO — *CITTA' DI FOGGIA* — *COMUNE DI LUCERA*

prov. di Foggia
REGIONE PUGLIA

"Impianto Agrivoltaico "SAN SEVERO"

della potenza di 32,842 MW in DC ubicato nel Comune di San Severo e relative opere di connessione ricadenti anche nei territori di Foggia e Lucera

PROGETTO DEFINITIVO

COMMITTENTE:

BayWa r.e.

SOLAR SUD SRL
Via Cesare Cantù 2
20122 MILANO (MI)
email PEC: solarsudsrl@legamail.it

PROGETTAZIONE:

TEKNE SOCIETÀ DI INGEGNERIA

TEKNE srl
Via Nicola Antonio Colonna, 19 - 70125 BARI(BA)
Tel. (+39)080 5574 1200 - Fax. (+39)080 5574
www.grupposeno.it - e-mail: uffici@grupposeno.it

PROGETTISTA:
Ing. Giuseppe Nicola Raffaele Dell'Aquila
(Direttore Tecnico)

LEGALE RAPPRESENTANTE:
Dott. Renato Neves

PD — PROGETTO DEFINITIVO

PLANIMETRICA CAVIDOTTO DI INTERCONNESSIONE
Sezioni e Scavi

Tavola: AR07

Filename: Tekne\Dell'Aquila Giuseppe Nicola\TSN\Sole

Data / emissione:	Redatto:	Verificato:	Approvato:	Scala:
Marzo 2024	G.PIACENTINO	G.NEPRINO	G.DELL'AQUILA	1:50 1:10

REVISIONI				
0				
1				
2				
3				
4				

Protocollo Tekne: TKA999