

LEGENDA

Modalità di intervento A: Nuova Costruzione con Demolizione

- Realizzazione Nuovo Elettrdotto Aereo 380 kV DT
- Realizzazione Nuovo Raccordo Aereo 220 kV ST
- Demolizione Elettrdotto Aereo Esistente a 220 kV ST

Modalità di intervento B: Montaggio Mensole e Posa Conduttori

- Armamento Sostegni Esistenti con Conduttori Aerei 380 kV DT

Modalità di intervento C: Nuova Costruzione

- Realizzazione Nuovo Elettrdotto Aereo 380 kV DT

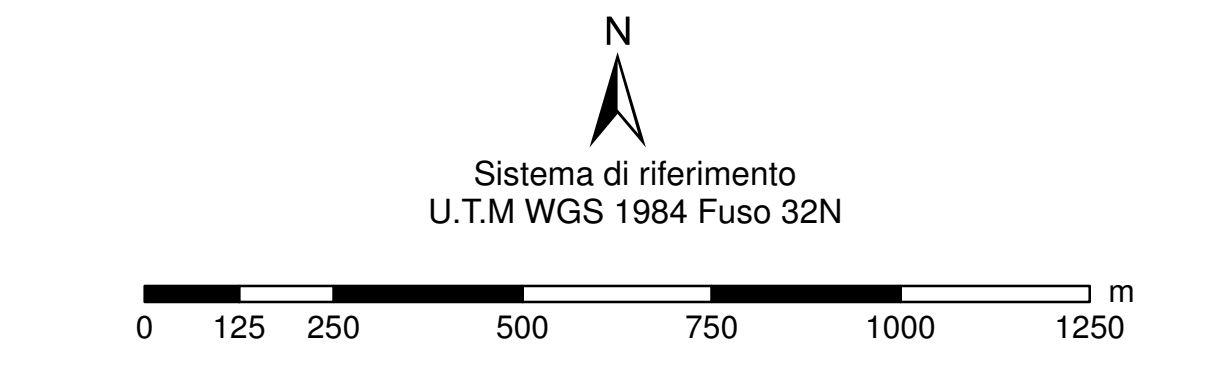
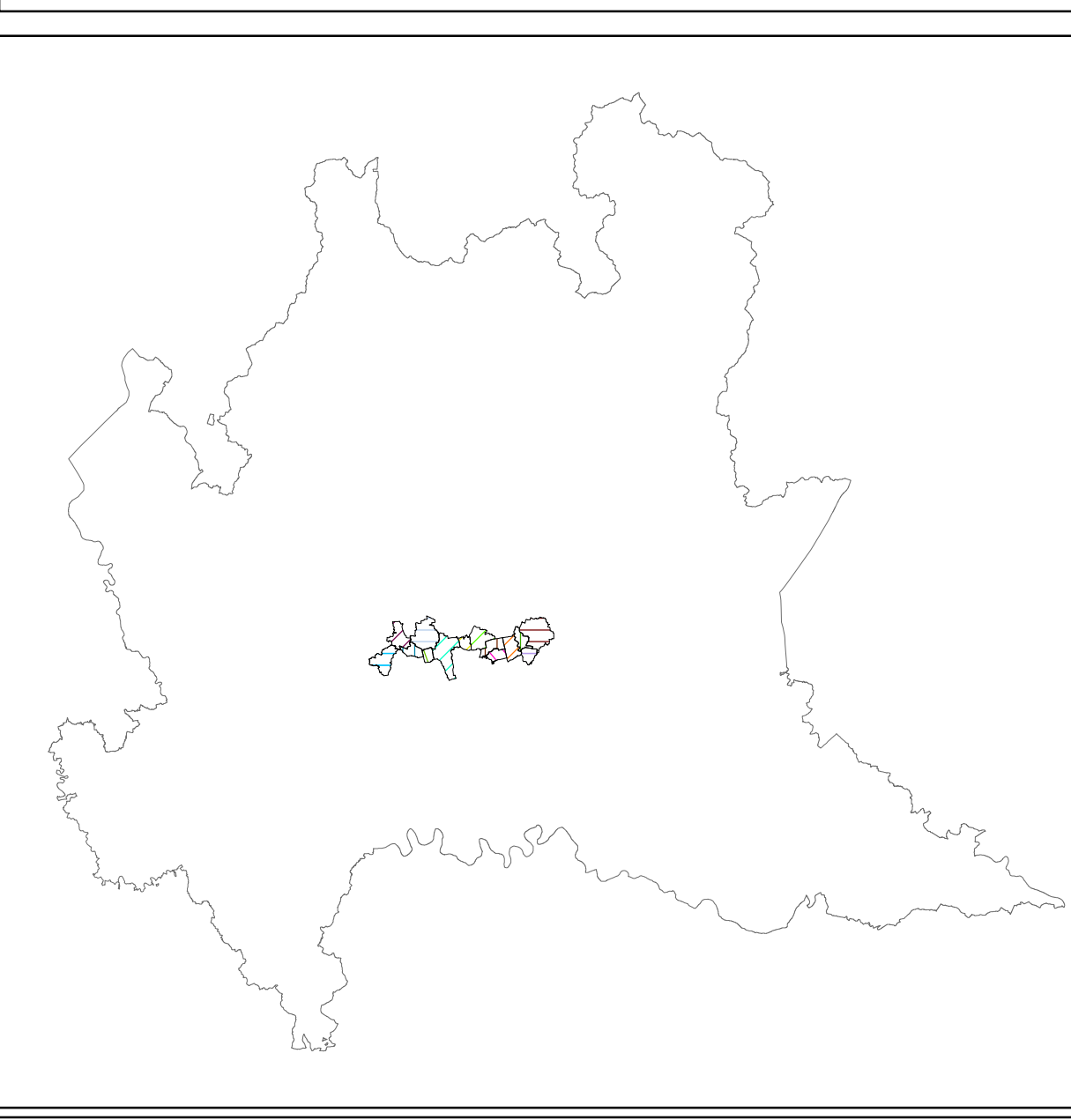
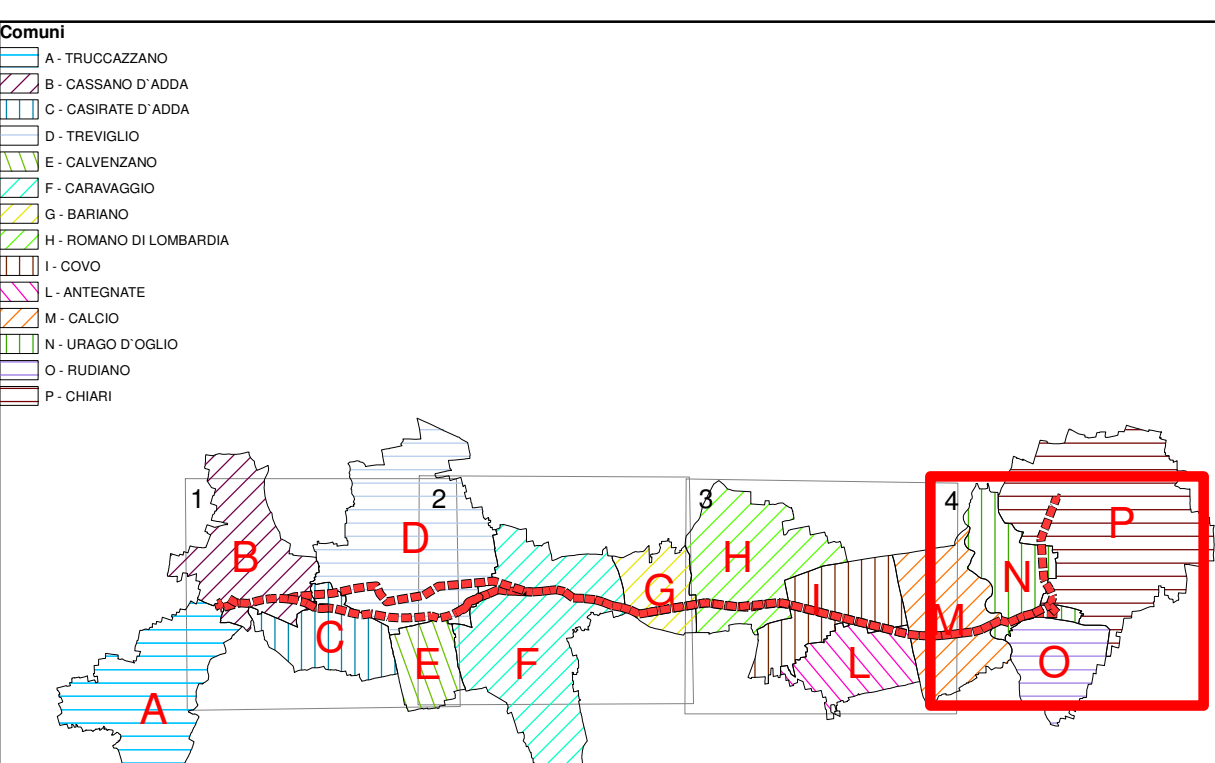
Stazioni elettriche

- Stazione Elettrica "Chiarì"

Confini Comunali

Unità litologiche

- Unità a ghiaie dominanti
- Unità a ghiaie frammentate a locali depositi fini (sabbie, limi, argille)
- Unità a sabbie frammentate a locali depositi fini (limi e argille) e ghiaie
- Unità a sabbie con depositi fini (limi e argille) e ghiaie



REVISIONI		COORDINATA DELL'ELABORATO		Terna Rete Italia	
01	28/03/2014	PRIMA REVISIONE	TALAM RINA SH	L. MOIANA	N. FRIBRENE
00	30/10/2013	PRIMA EMISSIONE	STEAM SRL	L. MOIANA	N. FRIBRENE
N.	DATA	DESCRIZIONE	ELABORATO	VERIFICATO	APPROVATO
TIPOLOGIA DELL'ELABORATO		DETEBR11002BASAA0030			
PROGETTO		TAVOLA 3			
RICAVATO DAL DOC. TERNA		TAVOLA 3			
CLASSIFICAZIONE DI SICUREZZA		"Tavola Litologica"			
NOME DEL FILE	SCALA CAD	FORMATO	SCALA	FOGLIO	
Tav3_4 - Tavola Litologica.pdf	A0		1:10,000	414	

Questo documento contiene informazioni di proprietà Terna SpA e deve essere utilizzato esclusivamente dal destinatario in relazione alle finalità per le quali è stato concesso. È vietata qualsiasi forma di riproduzione o divulgazione senza l'esplicito consenso di Terna SpA. This document contains information proprietary to TERNA S.p.A. and it will have to be used exclusively for the purposes for which it has been furnished. Information reuse or reproduction without the written permission of TERNA S.p.A. is prohibited.

