




LEGENDA



Modalità di intervento A: Nuova Costruzione con Demolizione

-  Realizzazione Nuovo Elettrdotto Aereo 380 kV DT
-  Demolizione Elettrdotto Aereo Esistente a 220 kV ST

Modalità di intervento B: Montaggio Mensole e Posa Conduttori








-  Armamento Sostegni Esistenti con Conduttori Aerei 380 kV DT

Stazioni elettriche






-  Stazione Elettrica "Cassano d'Adda" Sezione 380 kV
-  Stazione Elettrica "Cassano d'Adda" Sezione 220 kV

 Confini Comunali

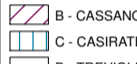



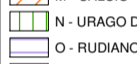
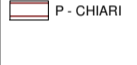








Elementi lineari

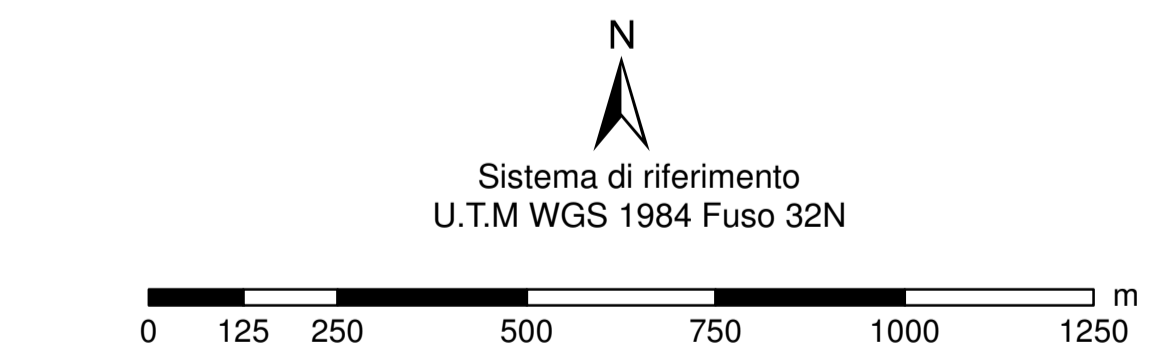
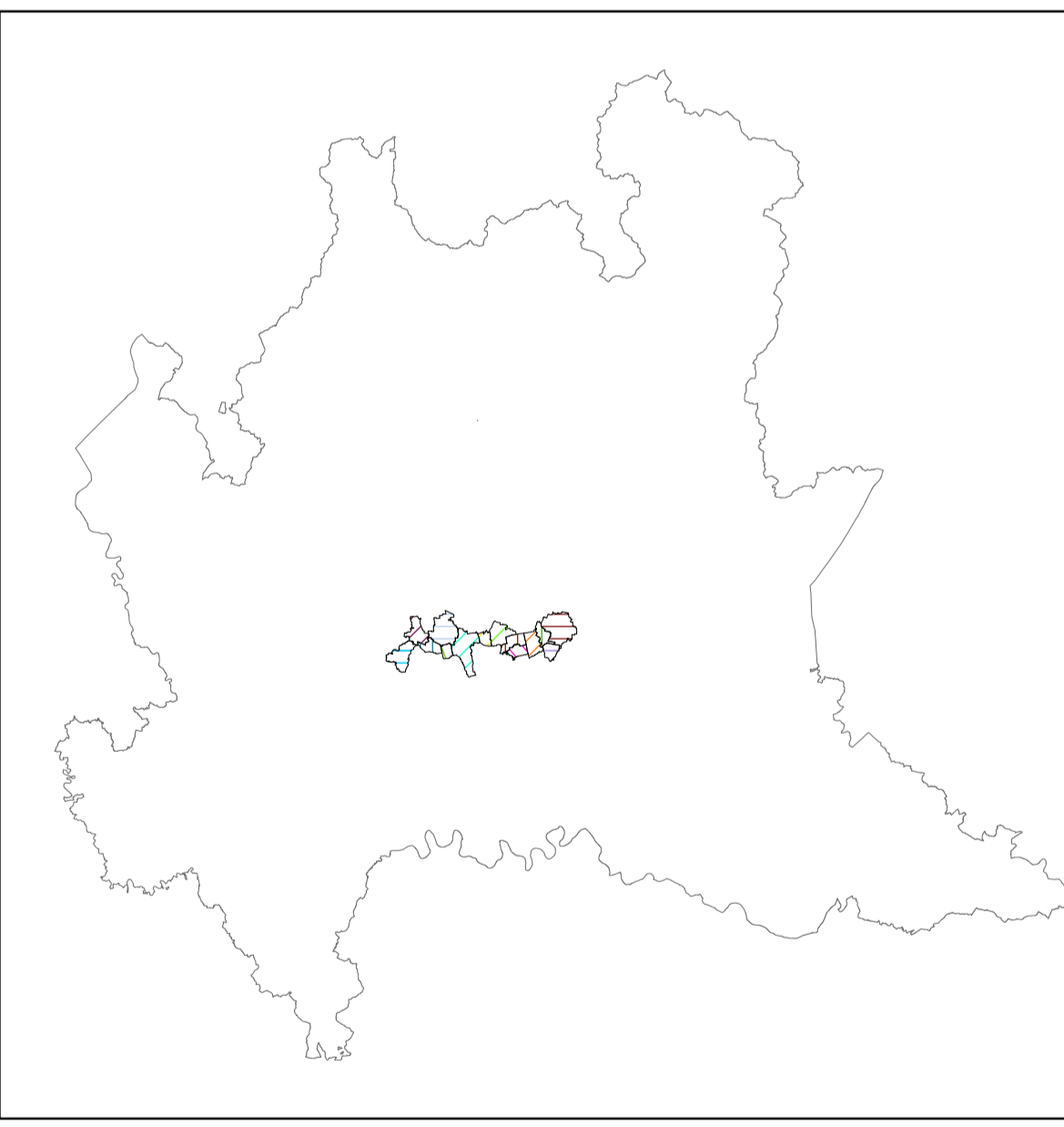
-  Dossi fluviali
-  Erosione di sponda
-  Orlo di terrazzo di erosione fluviotorrentizia evidente
-  Orlo di terrazzo di erosione fluviotorrentizia smussato
-  Paleoalvei
-  Tratto alveo pensile
-  Alveo abbandonato


Sotto ambiti

-  Alta pianura
-  Media pianura idromorfa
-  Pianure alluvionali attuali e recenti
-  Terrazzi fluviali
-  Bassa pianura a meandri

Comuni

-  A: TRUCCAZZANO
-  B: POZZUOLO MARTESANA
-  C: CASSANO D'ADDA
-  D: FARA GERA D'ADDA
-  E: TREVIGLIO
-  F: CASIRATE D'ADDA
-  G: CASAVOLA
-  H: CARAVAGGIO
-  I: CALVENZANO
-  L: LIVRAGA
-  M: ROVATO
-  N: MANTOVA
-  O: MANTOVA
-  P: MANTOVA



REVISIONI		DESCRIZIONE		AUTORE		VERIFICATO		APPROVATO	
01	28/03/2014	PRIMA REVISIONE		TALAM RINALDI	L. MOIANA	N. RIVARENE			
02	30/10/2015	PRIMA EMISSIONE		STEAM SRL	L. MOIANA	N. RIVARENE			
N.	DATA	DESCRIZIONE		ELABORATO	VERIFICATO	APPROVATO			
TIPOLOGIA DELL'ELABORATO		COORDINATA DELL'ELABORATO							
PROGETTO		DETEBR11002BASA030							
RICAVATO DAL DOC. TERNA		Tavola 4							
CLASSIFICAZ. DI SICUREZZA		"Tavola Geomorfologica"							
NOME DEL FILE		SCALA CAD		FORMATO		SCALA		FOGLIO	
Text_1 - Tavola Geomorfologica.pdf		A0				1:10.000		1/4	

Questo documento contiene informazioni di proprietà Terna SpA e deve essere utilizzato esclusivamente dal destinatario in relazione alle finalità per le quali è stato ricevuto. È vietata qualsiasi forma di riproduzione o divulgazione senza l'esplicito consenso di Terna SpA. This document contains information proprietary to TERNA S.p.A. and it will have to be used exclusively for the purposes for which it has been furnished. Infringement of copyright or reproduction without the written permission of TERNA S.p.A. is prohibited.

