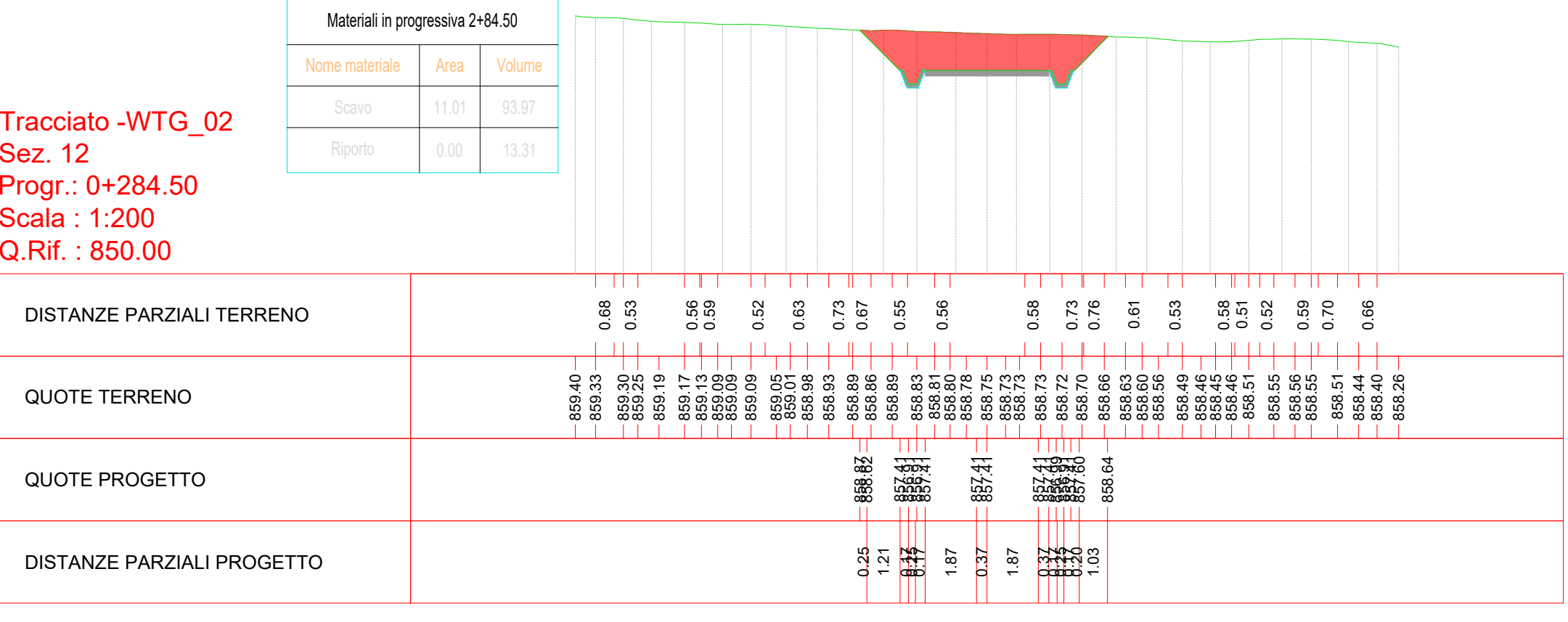
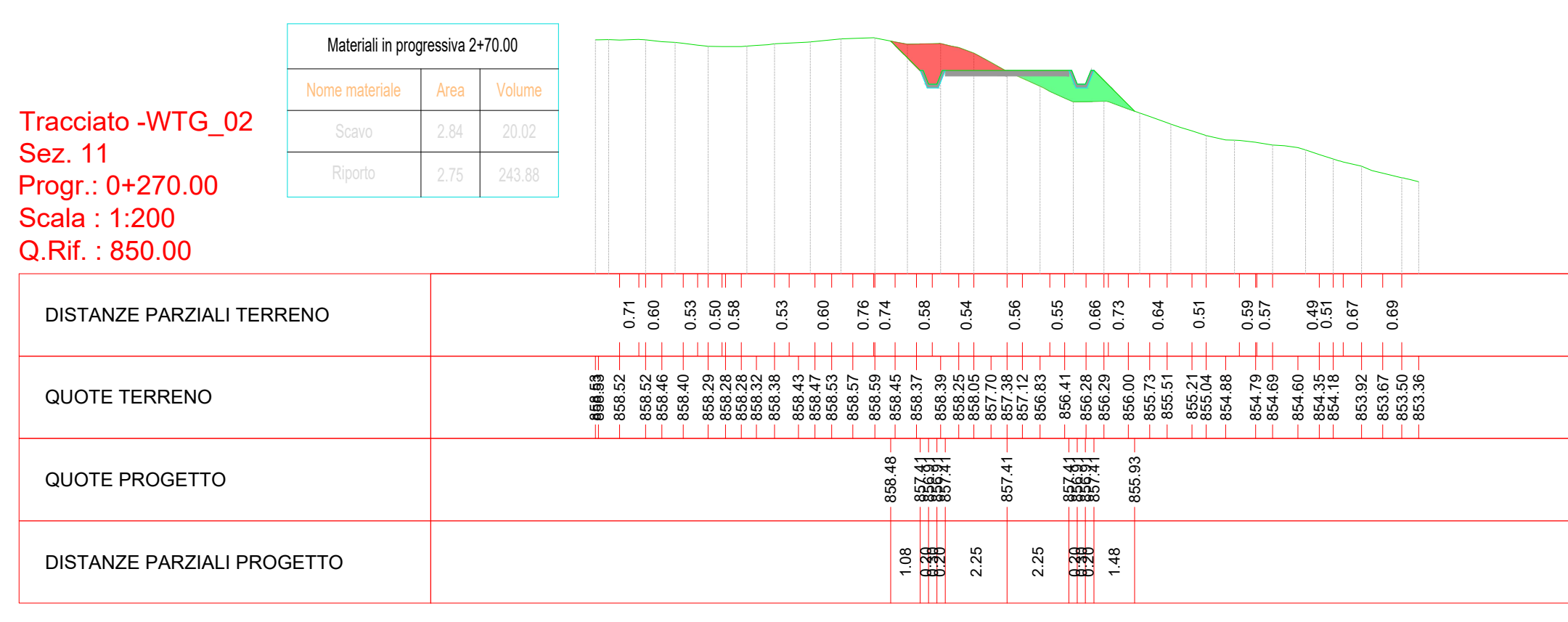
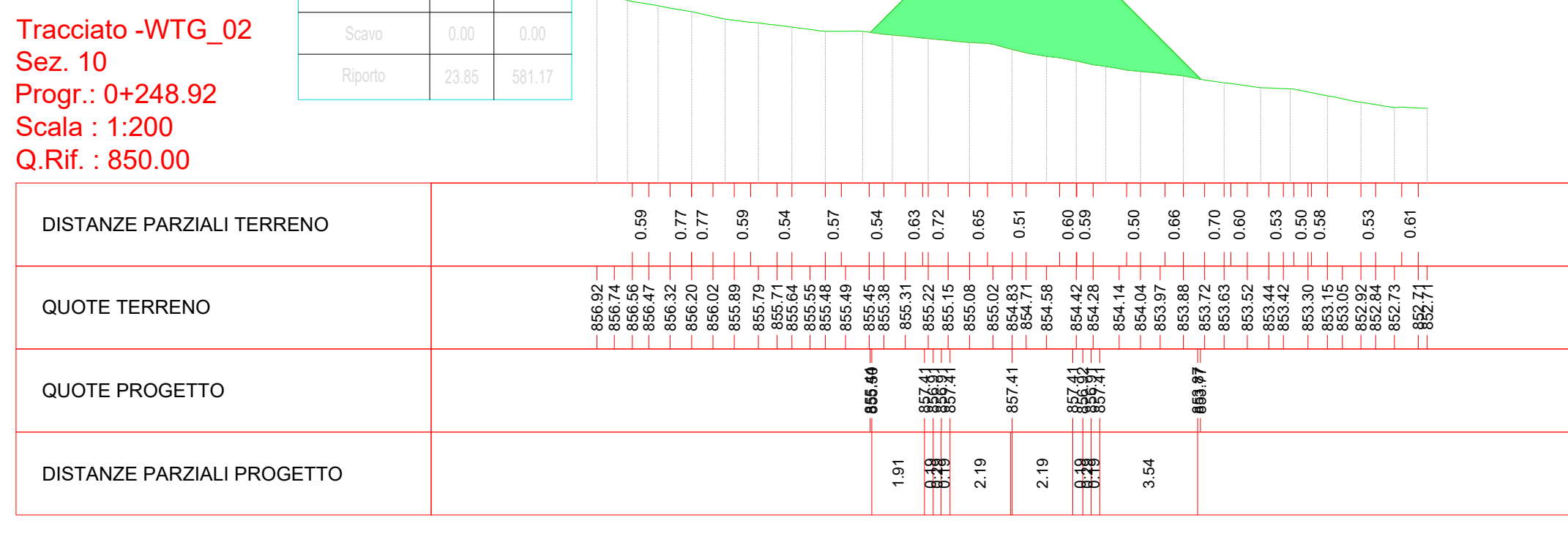


**Tracciato -WTG\_02 Sez. 9**  
Progr.: 0+228.92  
Scala: 1:200  
Q.Rif.: 850.00

Distanze Parziali Terreno	
0+000.00	0.77
0+020.00	0.77
0+040.00	0.77
0+060.00	0.77
0+080.00	0.77
0+100.00	0.77
0+120.00	0.77
0+140.00	0.77
0+160.00	0.77
0+180.00	0.77
0+200.00	0.77
0+220.00	0.77
0+228.92	0.77

Quote Terreno	
0+000.00	850.00
0+020.00	850.00
0+040.00	850.00
0+060.00	850.00
0+080.00	850.00
0+100.00	850.00
0+120.00	850.00
0+140.00	850.00
0+160.00	850.00
0+180.00	850.00
0+200.00	850.00
0+220.00	850.00
0+228.92	850.00

Distanze Parziali Progetto	
0+000.00	0.77
0+020.00	0.77
0+040.00	0.77
0+060.00	0.77
0+080.00	0.77
0+100.00	0.77
0+120.00	0.77
0+140.00	0.77
0+160.00	0.77
0+180.00	0.77
0+200.00	0.77
0+220.00	0.77
0+228.92	0.77

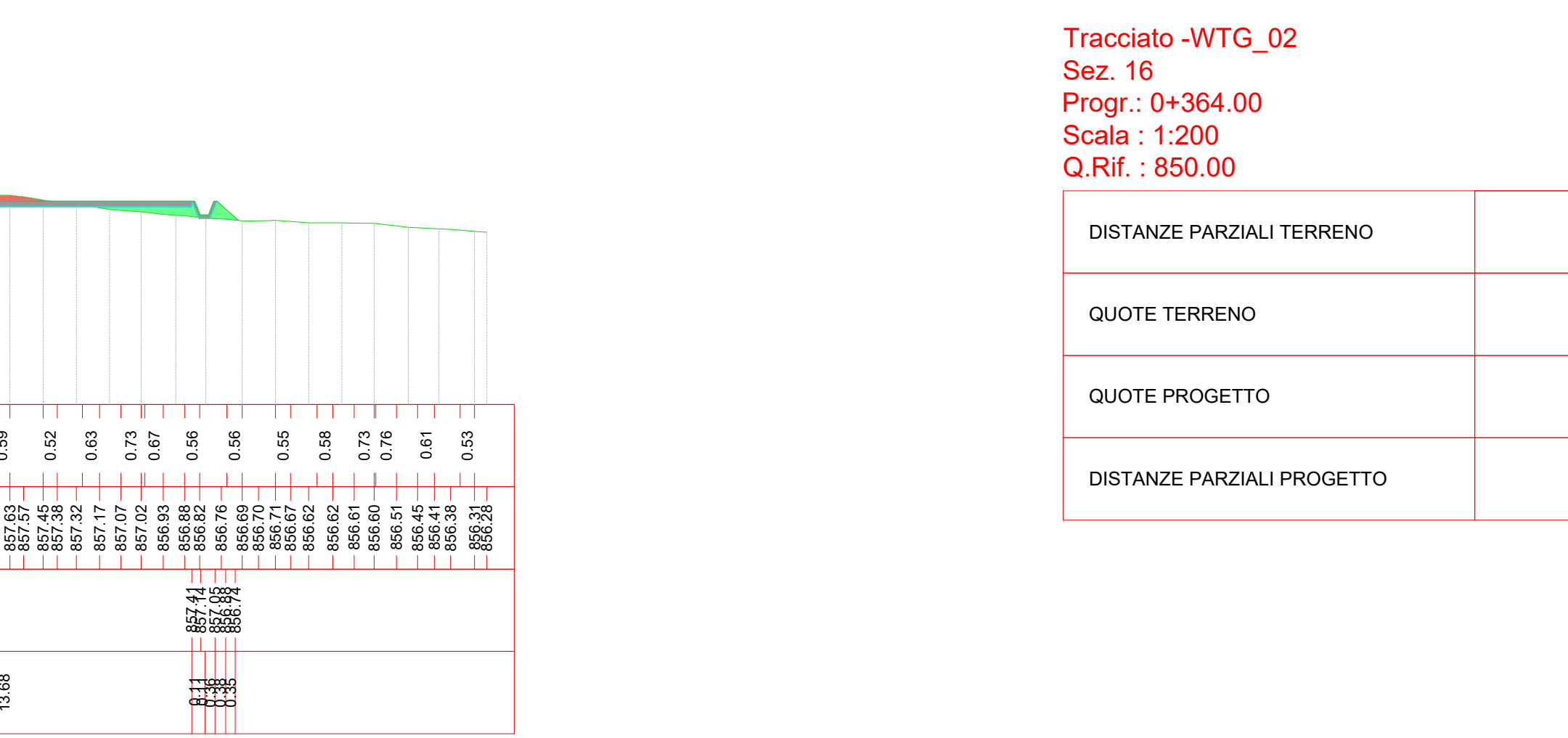
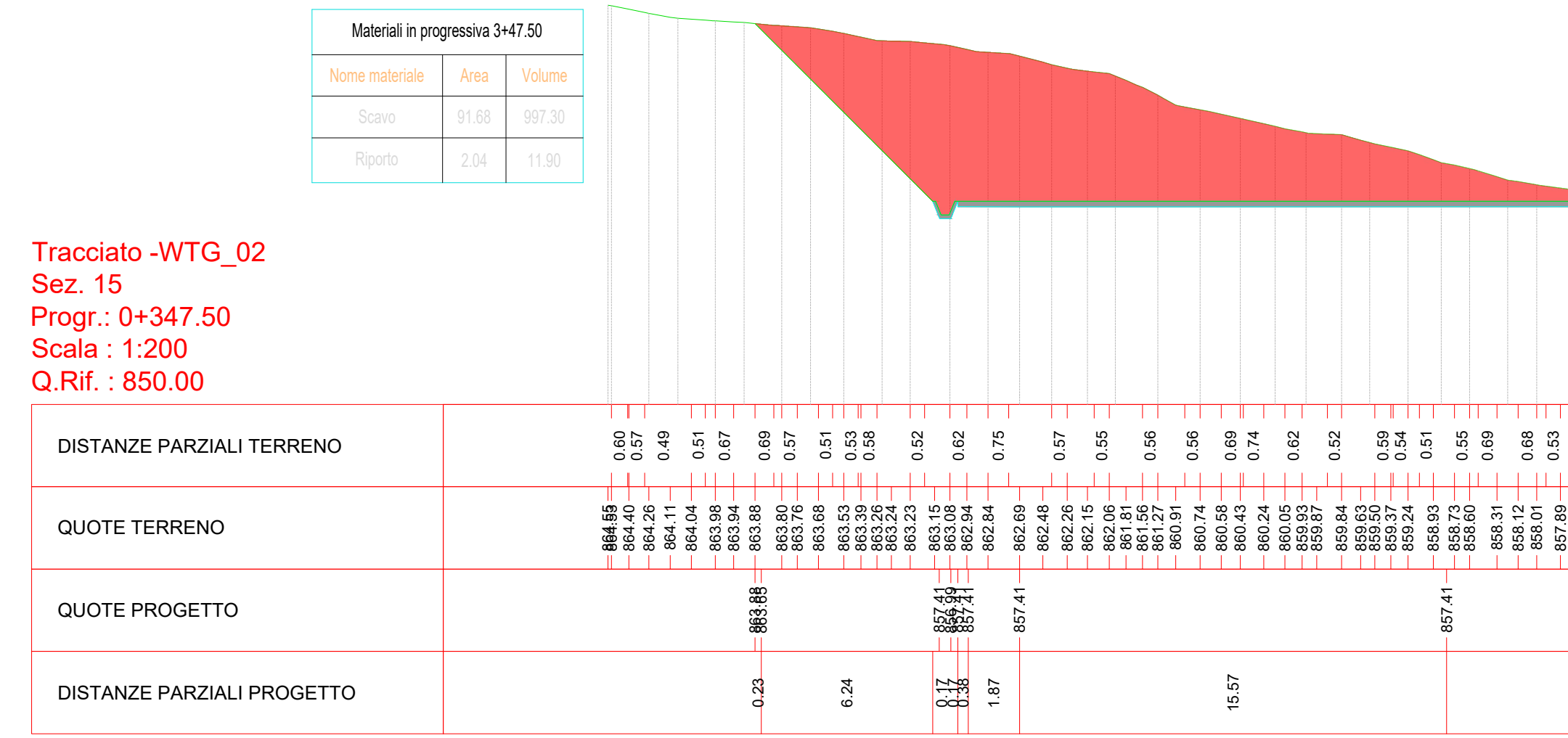
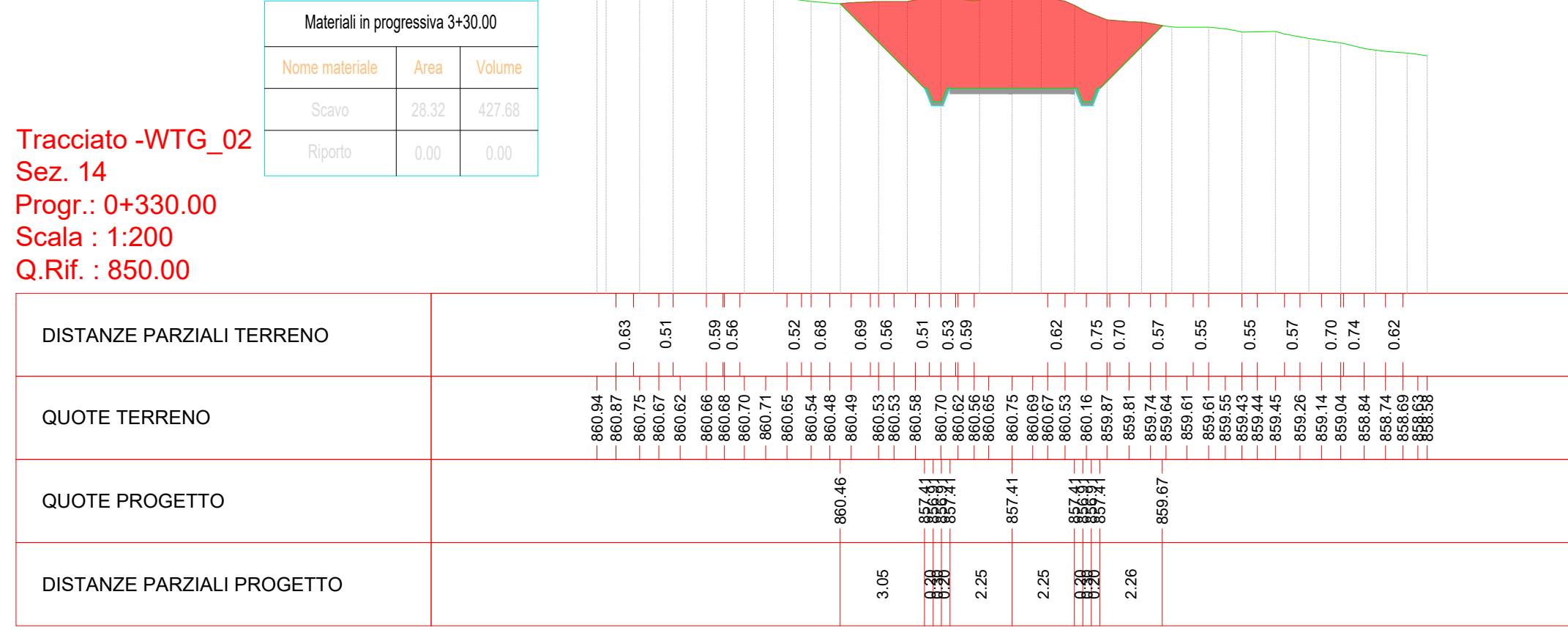


**Tracciato -WTG\_02 Sez. 13**  
Progr.: 0+308.92  
Scala: 1:200  
Q.Rif.: 850.00

Distanze Parziali Terreno	
0+000.00	0.86
0+020.00	0.86
0+040.00	0.86
0+060.00	0.86
0+080.00	0.86
0+100.00	0.86
0+120.00	0.86
0+140.00	0.86
0+160.00	0.86
0+180.00	0.86
0+200.00	0.86
0+220.00	0.86
0+240.00	0.86
0+260.00	0.86
0+280.00	0.86
0+308.92	0.86

Quote Terreno	
0+000.00	850.00
0+020.00	850.00
0+040.00	850.00
0+060.00	850.00
0+080.00	850.00
0+100.00	850.00
0+120.00	850.00
0+140.00	850.00
0+160.00	850.00
0+180.00	850.00
0+200.00	850.00
0+220.00	850.00
0+240.00	850.00
0+260.00	850.00
0+280.00	850.00
0+308.92	850.00

Distanze Parziali Progetto	
0+000.00	0.86
0+020.00	0.86
0+040.00	0.86
0+060.00	0.86
0+080.00	0.86
0+100.00	0.86
0+120.00	0.86
0+140.00	0.86
0+160.00	0.86
0+180.00	0.86
0+200.00	0.86
0+220.00	0.86
0+240.00	0.86
0+260.00	0.86
0+280.00	0.86
0+308.92	0.86

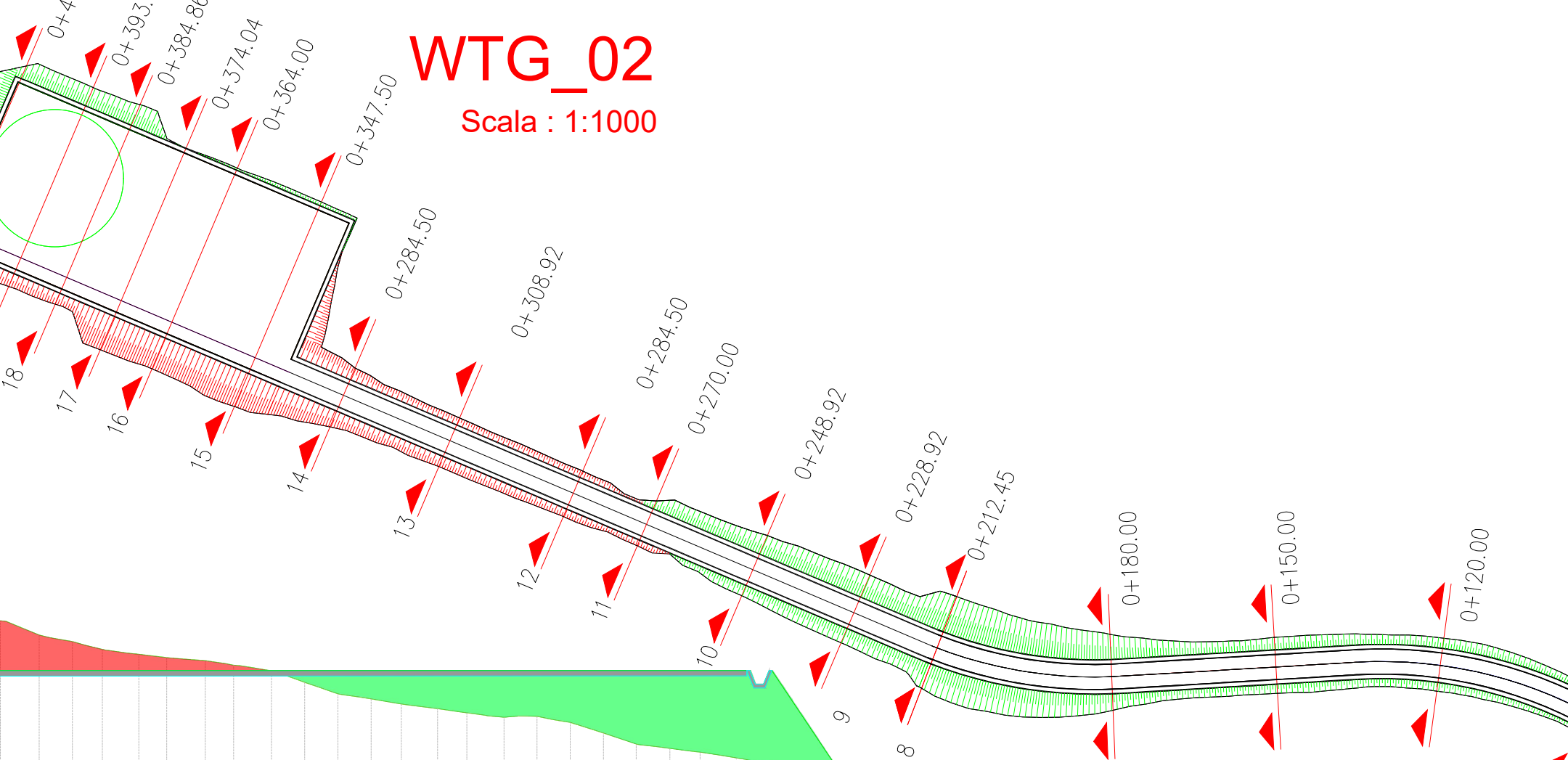
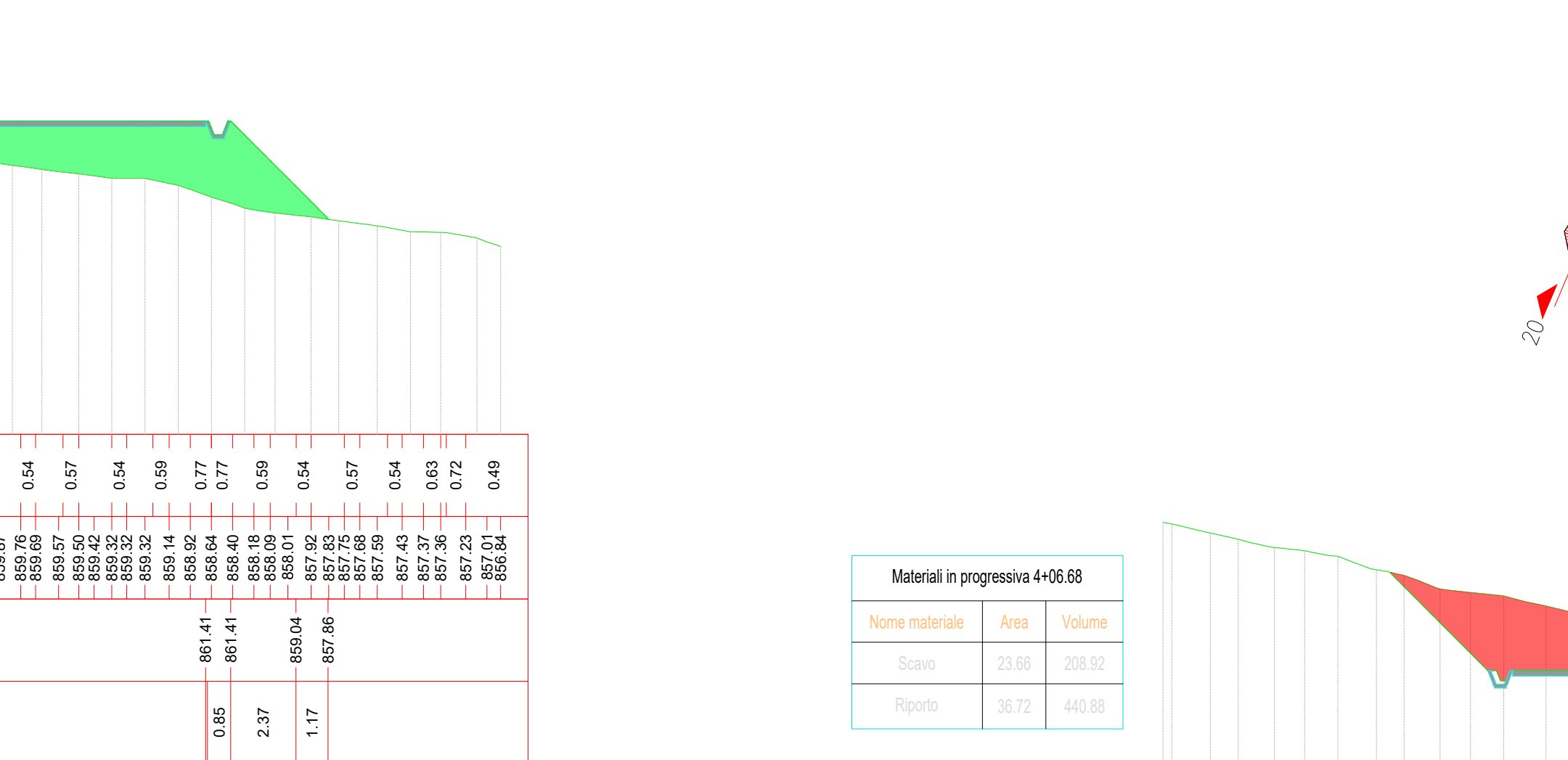
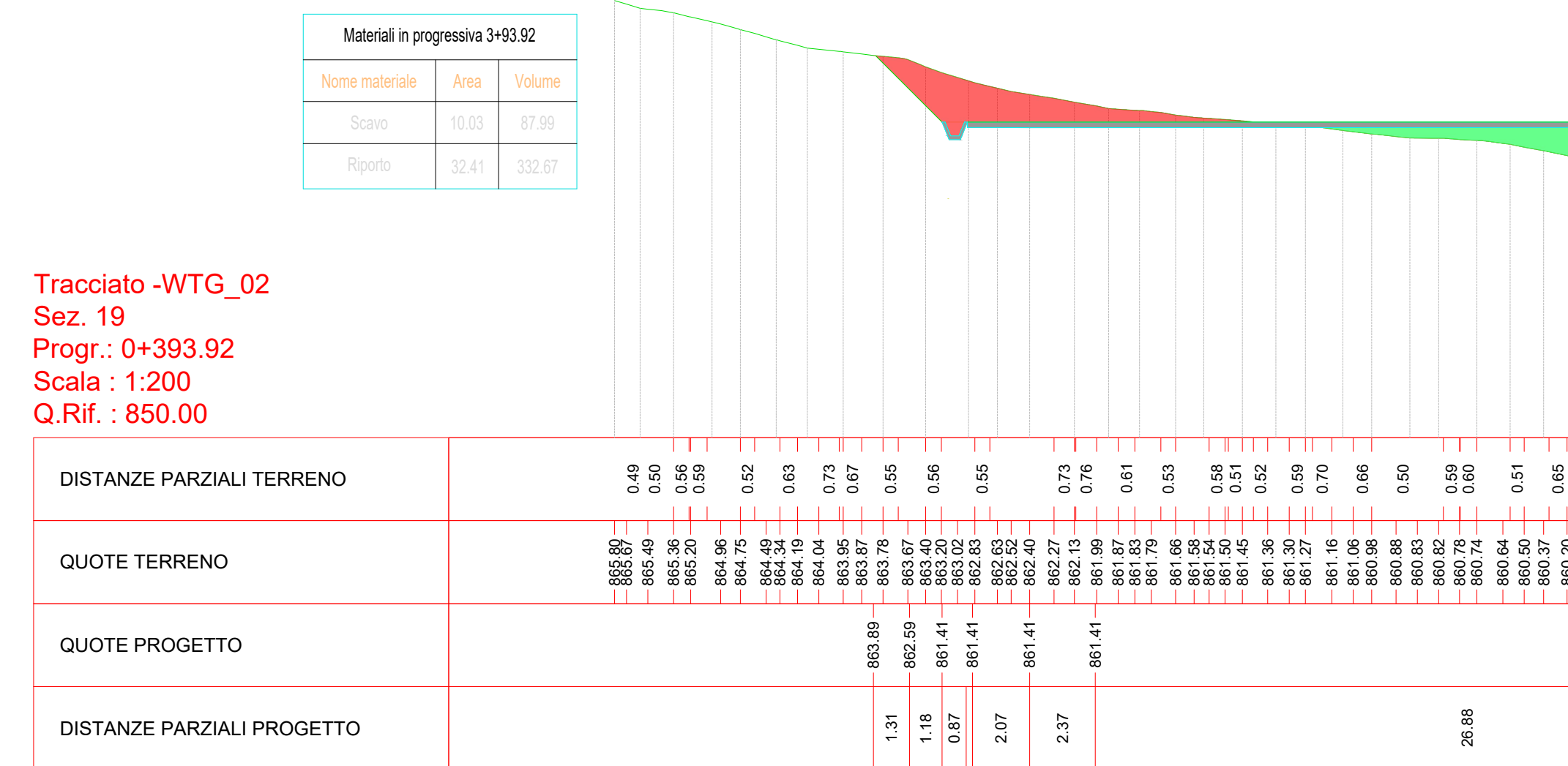
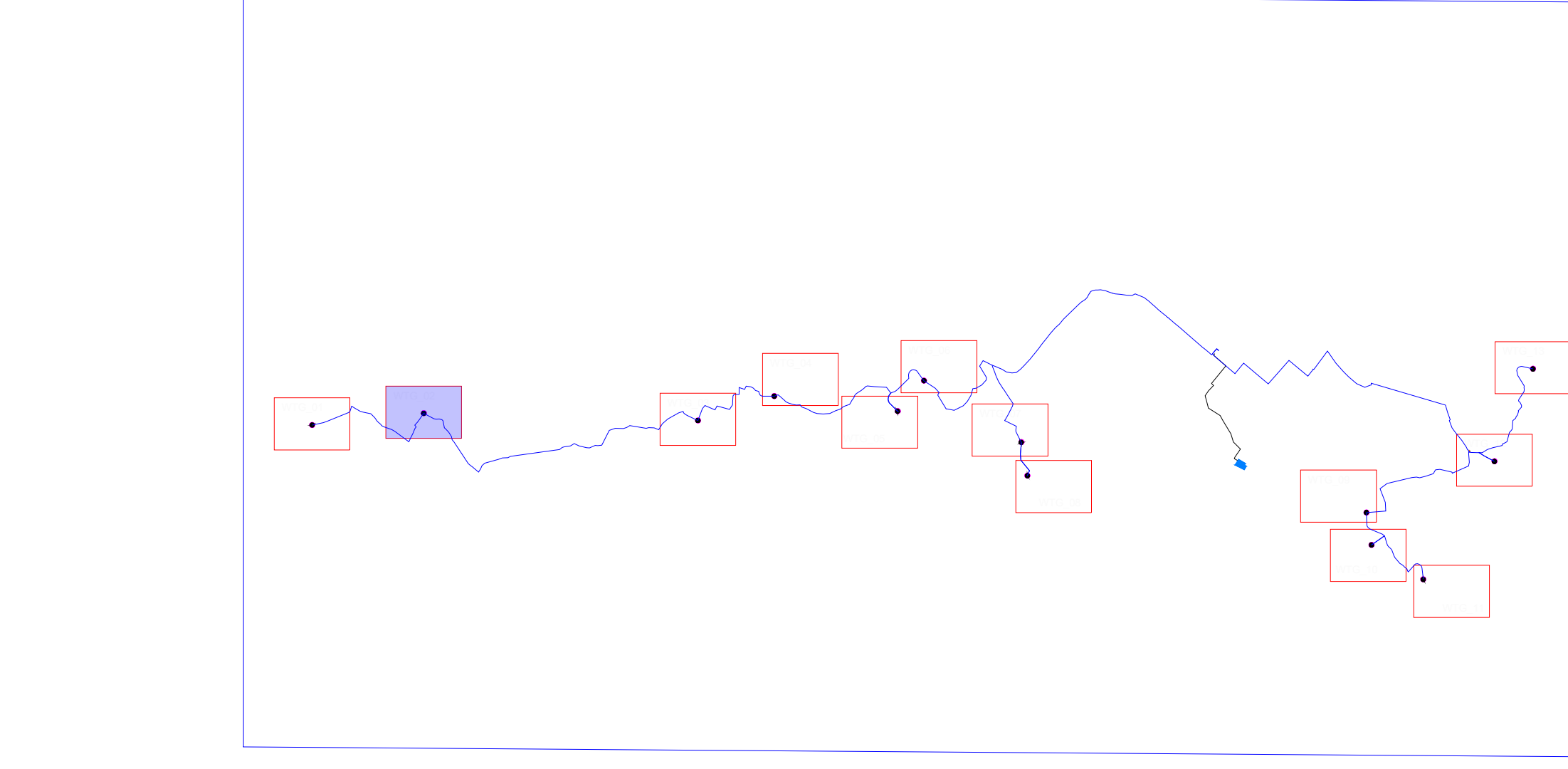
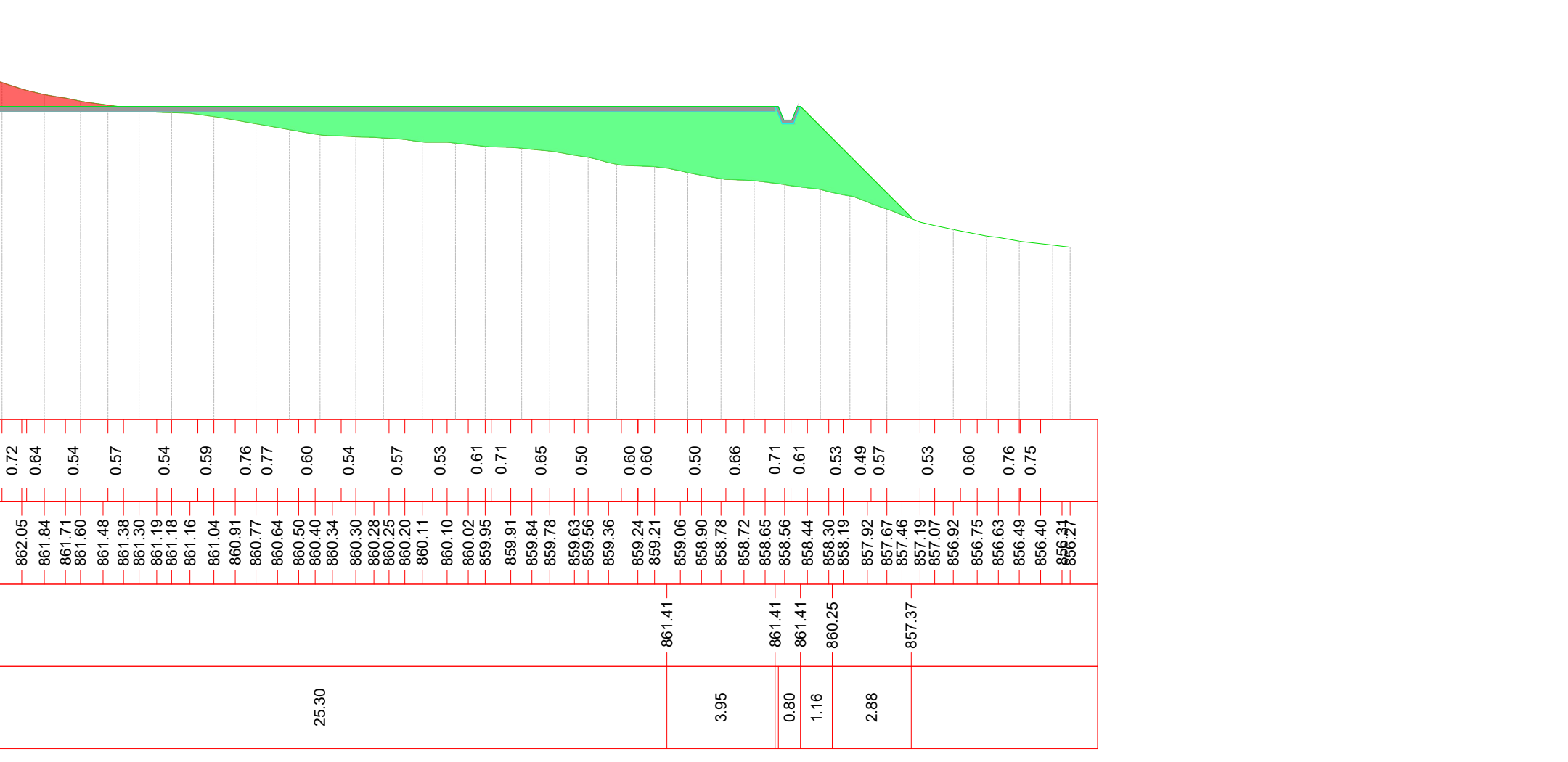
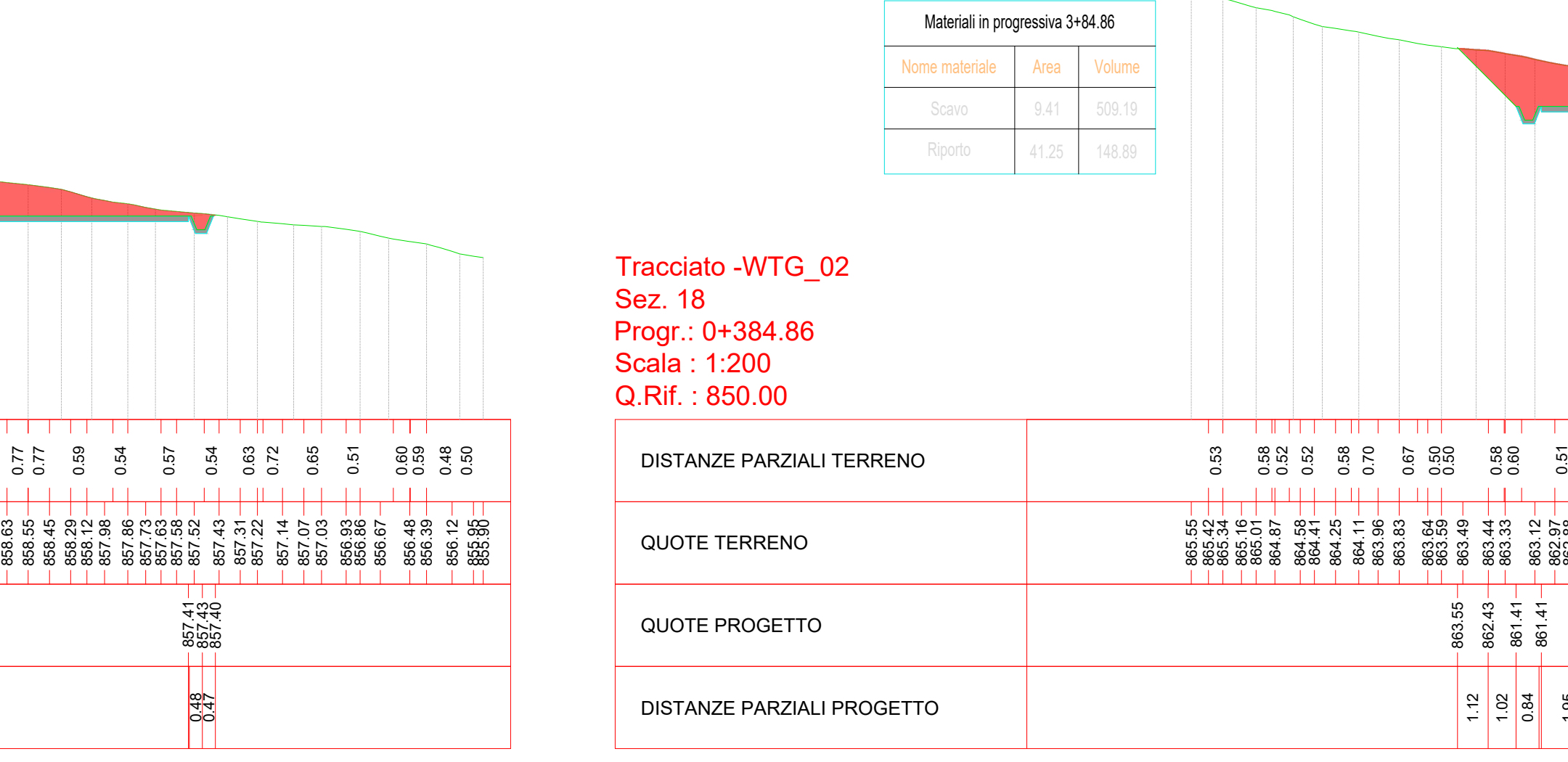
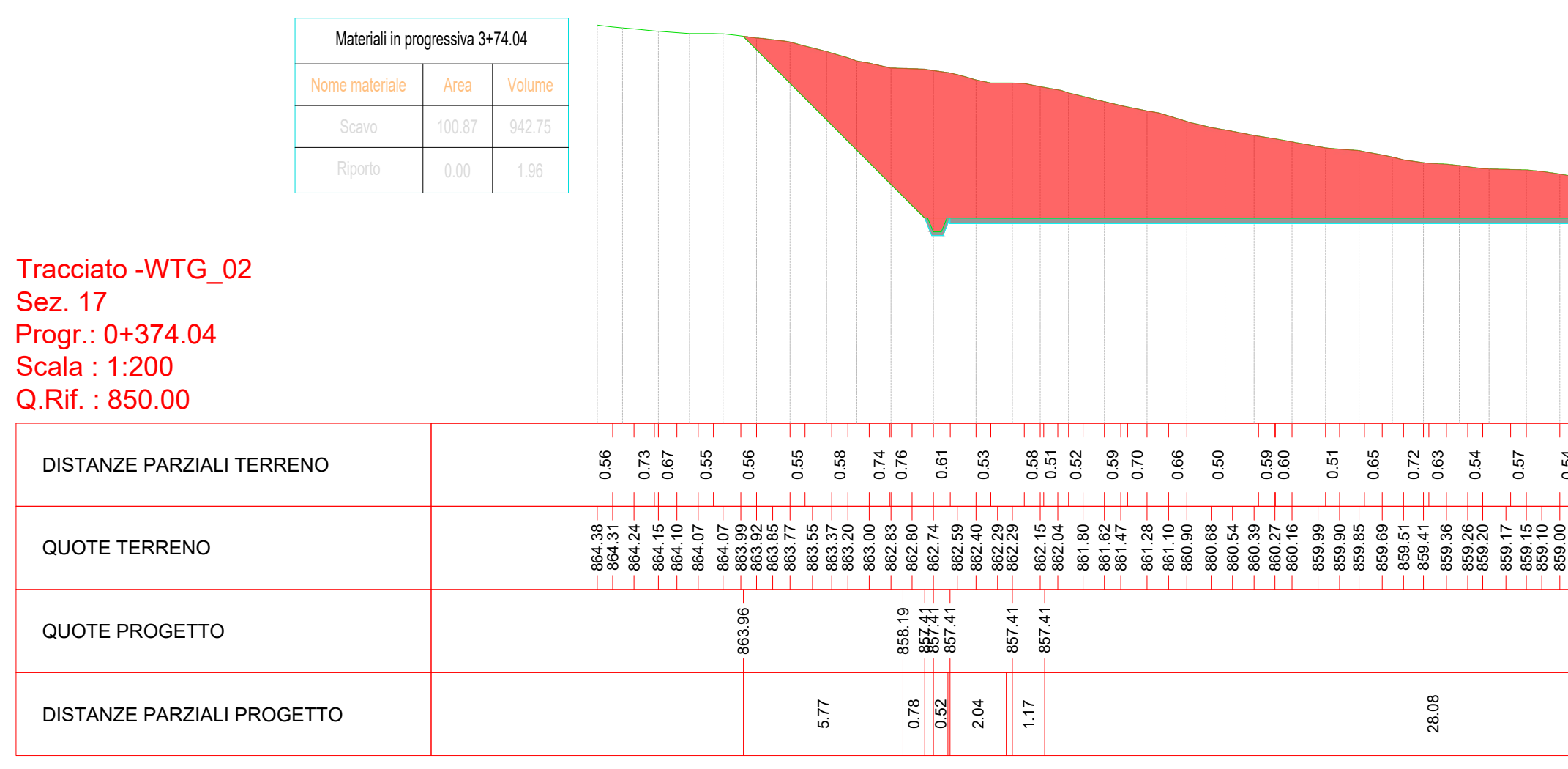


**Tracciato -WTG\_02 Sez. 16**  
Progr.: 0+364.00  
Scala: 1:200  
Q.Rif.: 850.00

Distanze Parziali Terreno	
0+000.00	0.98
0+020.00	0.98
0+040.00	0.98
0+060.00	0.98
0+080.00	0.98
0+100.00	0.98
0+120.00	0.98
0+140.00	0.98
0+160.00	0.98
0+180.00	0.98
0+200.00	0.98
0+220.00	0.98
0+240.00	0.98
0+260.00	0.98
0+280.00	0.98
0+300.00	0.98
0+364.00	0.98

Quote Terreno	
0+000.00	850.00
0+020.00	850.00
0+040.00	850.00
0+060.00	850.00
0+080.00	850.00
0+100.00	850.00
0+120.00	850.00
0+140.00	850.00
0+160.00	850.00
0+180.00	850.00
0+200.00	850.00
0+220.00	850.00
0+240.00	850.00
0+260.00	850.00
0+280.00	850.00
0+300.00	850.00
0+364.00	850.00

Distanze Parziali Progetto	
0+000.00	0.98
0+020.00	0.98
0+040.00	0.98
0+060.00	0.98
0+080.00	0.98
0+100.00	0.98
0+120.00	0.98
0+140.00	0.98
0+160.00	0.98
0+180.00	0.98
0+200.00	0.98
0+220.00	0.98
0+240.00	0.98
0+260.00	0.98
0+280.00	0.98
0+300.00	0.98
0+364.00	0.98

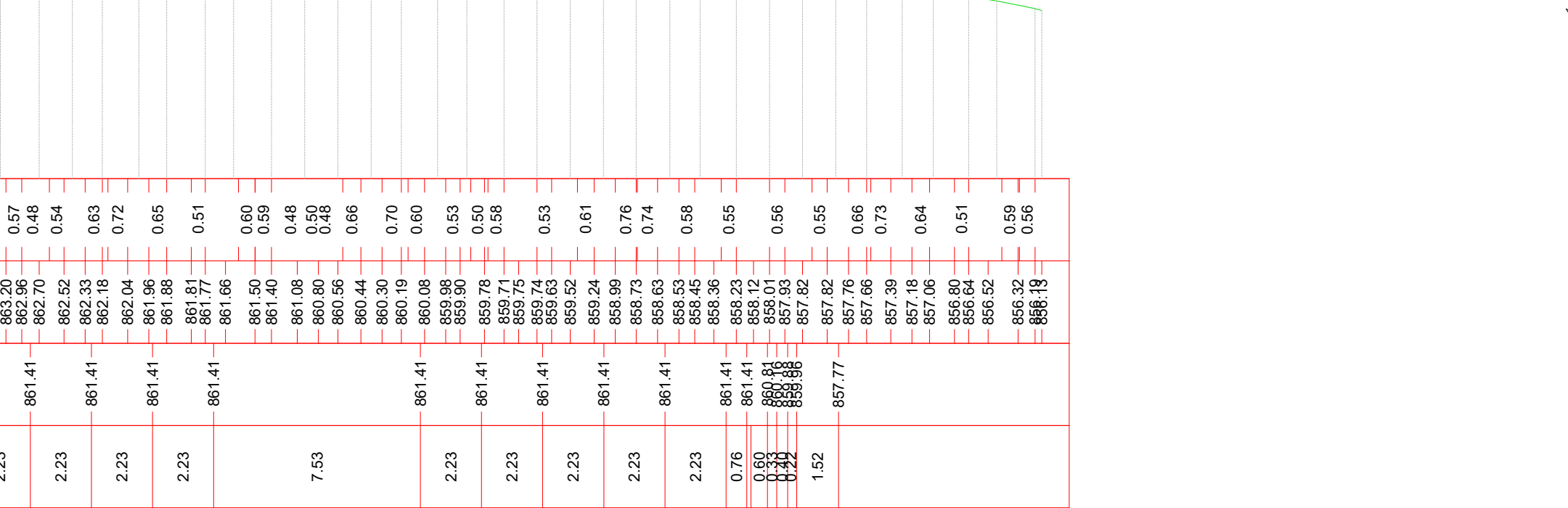


**Tracciato -WTG\_02 Sez. 20**  
Progr.: 0+406.68  
Scala: 1:200  
Q.Rif.: 850.00

Distanze Parziali Terreno	
0+000.00	0.94
0+020.00	0.94
0+040.00	0.94
0+060.00	0.94
0+080.00	0.94
0+100.00	0.94
0+120.00	0.94
0+140.00	0.94
0+160.00	0.94
0+180.00	0.94
0+200.00	0.94
0+220.00	0.94
0+240.00	0.94
0+260.00	0.94
0+280.00	0.94
0+300.00	0.94
0+320.00	0.94
0+340.00	0.94
0+360.00	0.94
0+380.00	0.94
0+406.68	0.94

Quote Terreno	
0+000.00	850.00
0+020.00	850.00
0+040.00	850.00
0+060.00	850.00
0+080.00	850.00
0+100.00	850.00
0+120.00	850.00
0+140.00	850.00
0+160.00	850.00
0+180.00	850.00
0+200.00	850.00
0+220.00	850.00
0+240.00	850.00
0+260.00	850.00
0+280.00	850.00
0+300.00	850.00
0+320.00	850.00
0+340.00	850.00
0+360.00	850.00
0+380.00	850.00
0+406.68	850.00

Distanze Parziali Progetto	
0+000.00	0.94
0+020.00	0.94
0+040.00	0.94
0+060.00	0.94
0+080.00	0.94
0+100.00	0.94
0+120.00	0.94
0+140.00	0.94
0+160.00	0.94
0+180.00	0.94
0+200.00	0.94
0+220.00	0.94
0+240.00	0.94
0+260.00	0.94
0+280.00	0.94
0+300.00	0.94
0+320.00	0.94
0+340.00	0.94
0+360.00	0.94
0+380.00	0.94
0+406.68	0.94



**Tracciato -WTG\_02 Sez. 23**  
Progr.: 0+428.50  
Scala: 1:200  
Q.Rif.: 850.00

Distanze Parziali Terreno	
0+000.00	1.02
0+020.00	1.02
0+040.00	1.02
0+060.00	1.02
0+080.00	1.02
0+100.00	1.02
0+120.00	1.02
0+140.00	1.02
0+160.00	1.02
0+180.00	1.02
0+200.00	1.02
0+220.00	1.02
0+240.00	1.02
0+260.00	1.02
0+280.00	1.02
0+300.00	1.02
0+320.00	1.02
0+340.00	1.02
0+360.00	1.02
0+380.00	1.02
0+400.00	1.02
0+428.50	1.02

Quote Terreno	
0+000.00	850.00
0+020.00	850.00
0+040.00	850.00
0+060.00	850.00
0+080.00	850.00
0+100.00	850.00
0+120.00	850.00
0+140.00	850.00
0+160.00	850.00
0+180.00	850.00
0+200.00	850.00
0+220.00	850.00
0+240.00	850.00
0+260.00	850.00
0+280.00	850.00
0+300.00	850.00
0+320.00	850.00
0+340.00	850.00
0+360.00	850.00
0+380.00	850.00
0+400.00	850.00
0+428.50	850.00

Distanze Parziali Progetto	
0+000.00	1.02
0+020.00	1.02
0+040.00	1.02
0+060.00	1.02
0+080.00	1.02
0+100.00	1.02
0+120.00	1.02
0+140.00	1.02
0+160.00	1.02
0+180.00	1.02
0+200.00	1.02
0+220.00	1.02
0+240.00	1.02
0+260.00	1.02
0+280.00	1.02
0+300.00	1.02
0+320.00	1.02
0+340.00	1.02
0+360.00	1.02
0+380.00	1.02
0+400.00	1.02
0+428.50	1.02

Nome materiale	Area	Volume
Spazio	10.20	87.58
Ripeto	23.41	203.87

Nome materiale	Area	Volume
Spazio	23.98	209.92
Ripeto	54.59	495.88

Nome materiale	Area	Volume
Spazio	11.58	102.18
Ripeto	25.68	225.62

Nome materiale	Area	Volume
Spazio	29.32	257.82
Ripeto	66.19	593.22