

**LEGENDA**

**Modalità di intervento A: Nuova Costruzione con Demolizione**

- Realizzazione Nuovo Elettodotto Aereo 380 kV DT
- Demolizione Elettodotto Aereo Esistente a 220 kV ST

**Modalità di intervento B: Montaggio Mensole e Posa Conduttori**

- Armamento Sostegni Esistenti con Conduttori Aerei 380 kV DT

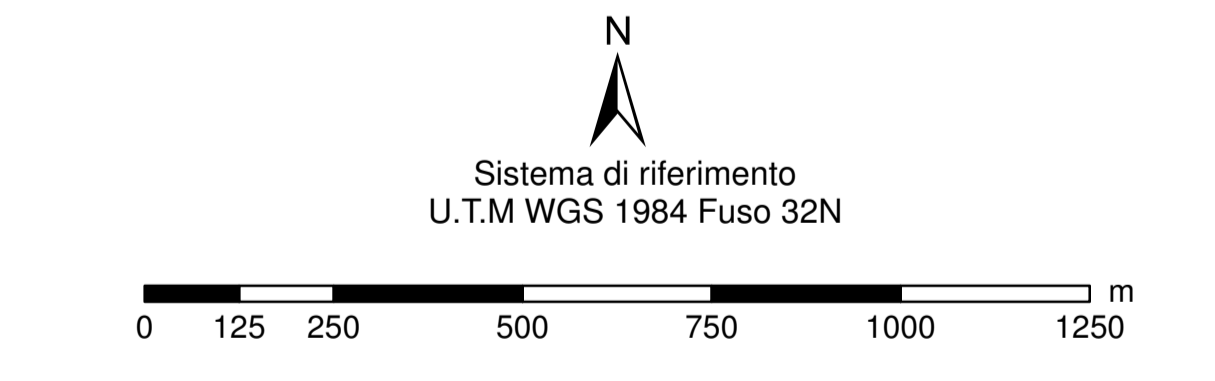
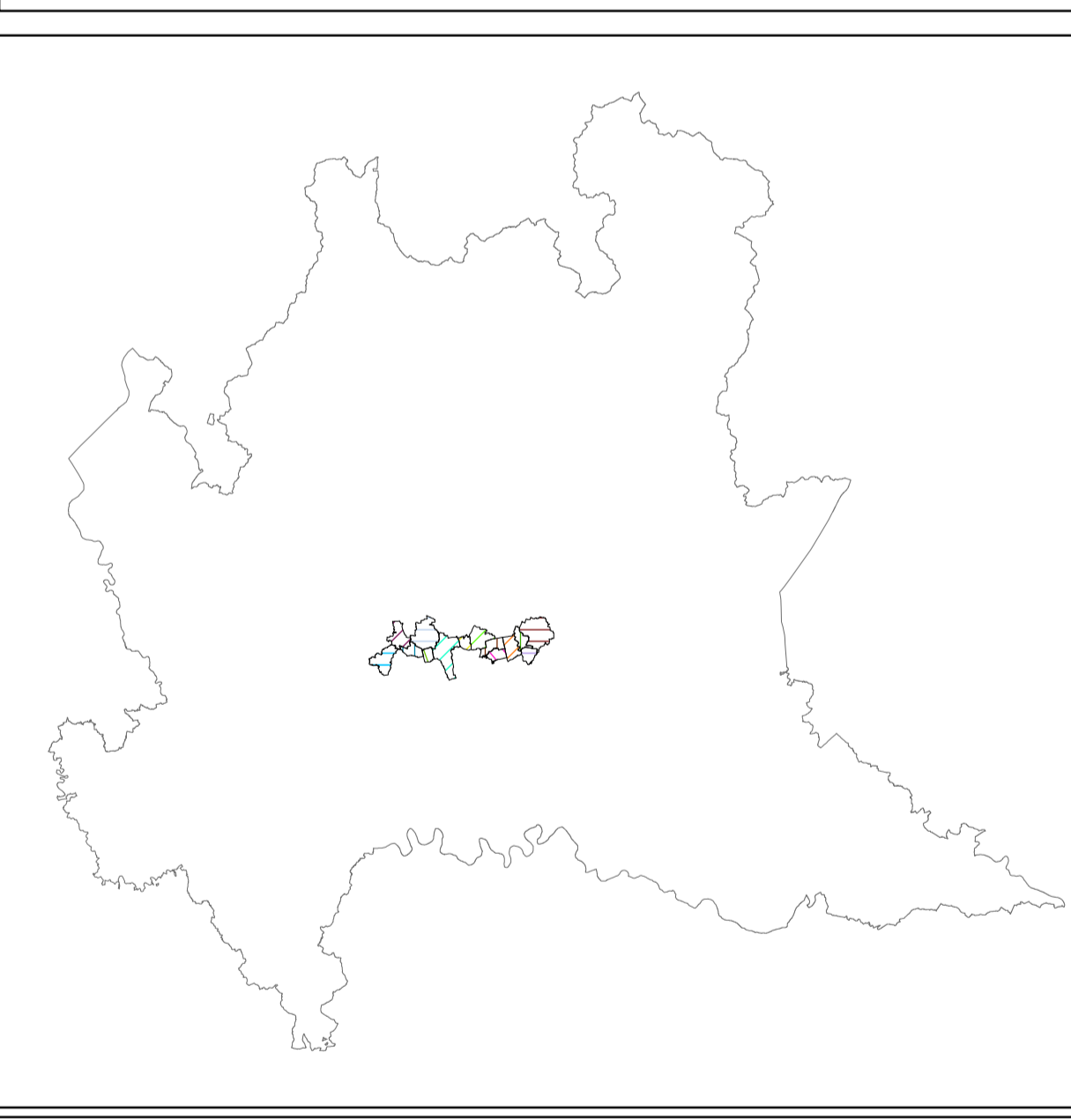
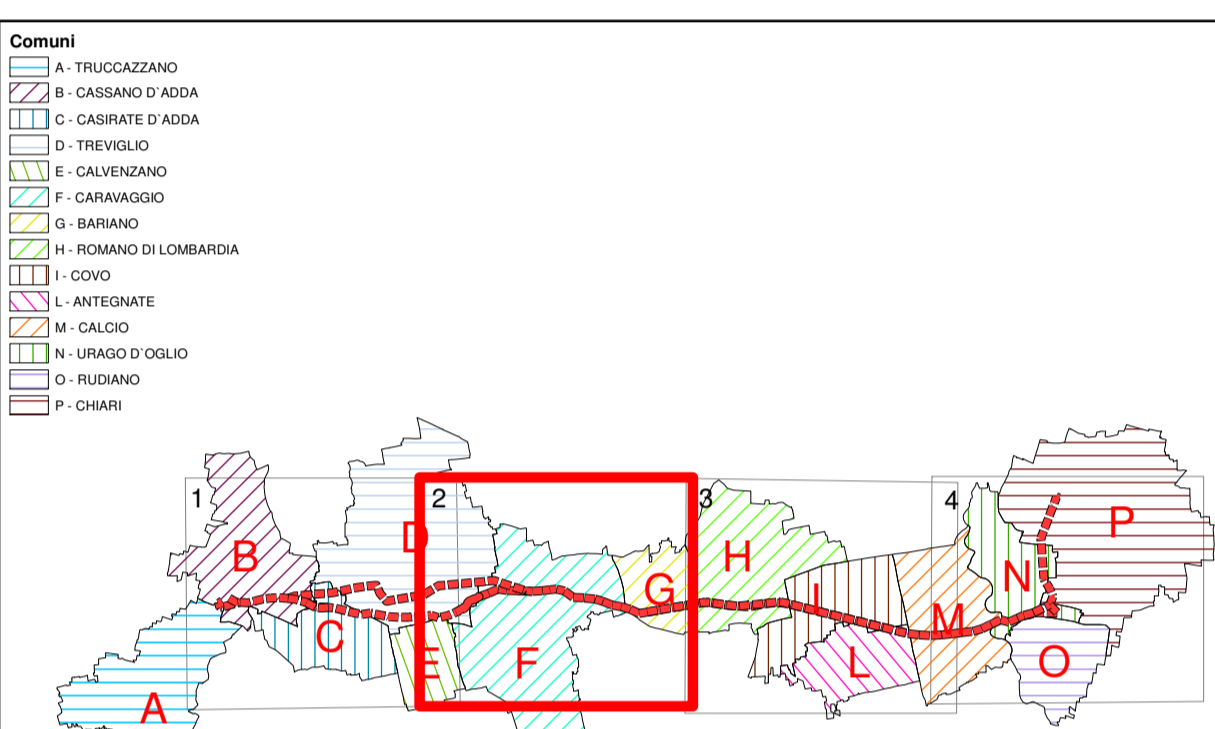
Confini Comunali

**Elementi idrografici**

- Fontanili
- Pozzi
- Corso d'acqua principale

**Esondabilità (da Piano Stralcio per l'Assetto Idrogeologico)**

- Fascia A del P.A.I.
- Fascia B del P.A.I.
- Fascia C del P.A.I.



REVISIONI	DATA	DESCRIZIONE	ELABORATO	VERIFICATO	APPROVATO
01	28/03/2014	PRIMA REVISIONE	TALAN RINALDI	L. MOIANA	N. FRIBRENE
02	30/10/2015	PRIMA EMISSIONE	STEAM SRL	L. MOIANA	N. FRIBRENE

TIPOLOGIA DELL'ELABORATO: CODIFICA DELL'ELABORATO: DETEBR11002BASA0030

PROGETTO: TAVOLA 5

RICAVATO DAL DOC. TERNA: "Tavola degli Elementi Idrografici e Idraulici"

CLASSIFICAZ. DI SICUREZZA:

NOME DEL FILE: SCALA CAD: FORMATO: A0: SCALA: 1:10.000: FOGLIO: 2/4

Tav. 2 - Elementi idrografici ed idraulici

Questo documento contiene informazioni di proprietà Terma SpA e deve essere utilizzato esclusivamente dal destinatario in relazione alle finalità per le quali è stato concesso. È vietata qualsiasi forma di riproduzione o divulgazione senza l'esplicito consenso di Terma SpA. This document contains information proprietary to TERMA S.p.A. and it will have to be used exclusively for the purposes for which it has been furnished. Infringement of copyright or reproduction without the written permission of TERMA S.p.A. is prohibited.

