

Firmato digitalmente da:

Reinhard Kainz

Firmato il 2024/05/31 11:45

Seriale Certificato: 3422243

Valido dal 25/03/2024 al 25/03/2026

InfoCamere Qualified Electronic Signature CA

Tracciato - area cantiere 2
Sez. 1
Progr.: 0+001.53
Scala : 1:200
Q.Rif. : 870.00

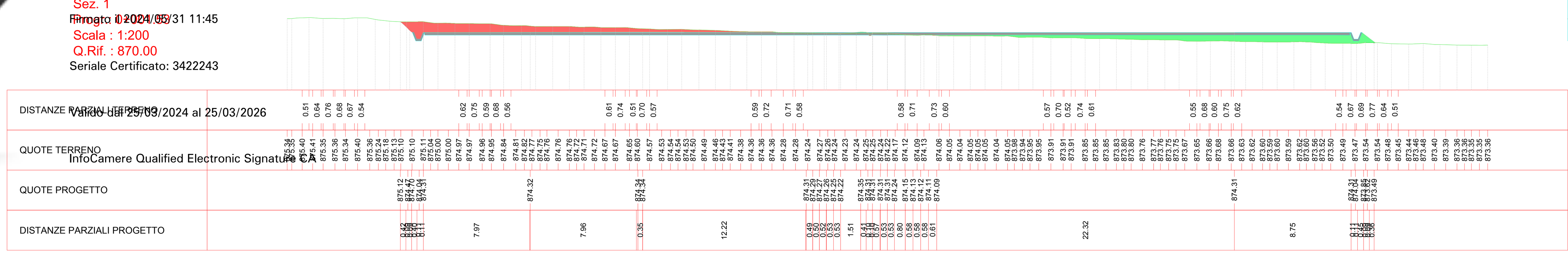

Materiali in progressiva 0+01.53		
Nome materiale	Area	Volume
Sterro	10.55	0.00
Riporto	14.90	0.00

Tracciato - area cantiere 2
Sez. 2
Progr.: 0+012.00
Scala : 1:200
Q.Rif. : 870.00

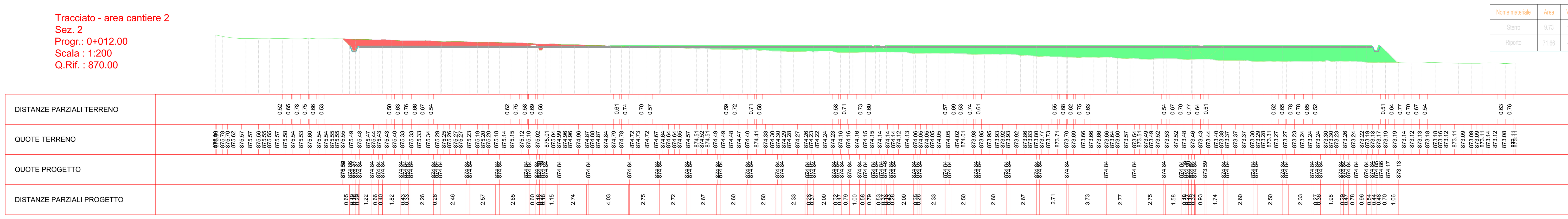

Materiali in progressiva 0+12.00		
Nome materiale	Area	Volume
Sterro	9.73	106.15
Riporto	71.66	416.15

Tracciato - area cantiere 2
Sez. 3
Progr.: 0+040.00
Scala : 1:200
Q.Rif. : 870.00



Materiali in progressiva 0+40.00		
Nome materiale	Area	Volume
Sterro	1.07	130.86
Riporto	88.40	2236.77

Tracciato - area cantiere 2
Sez. 4
Progr.: 0+060.00
Scala : 1:200
Q.Rif. : 870.00

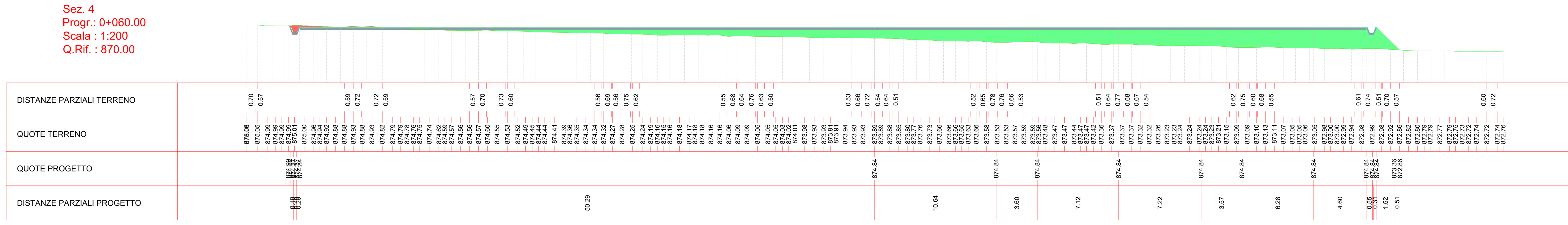

Materiali in progressiva 0+60.00		
Nome materiale	Area	Volume
Sterro	0.94	20.08
Riporto	90.02	1784.12

Tracciato - area cantiere 2
Sez. 5
Progr.: 0+080.00
Scala : 1:200
Q.Rif. : 870.00

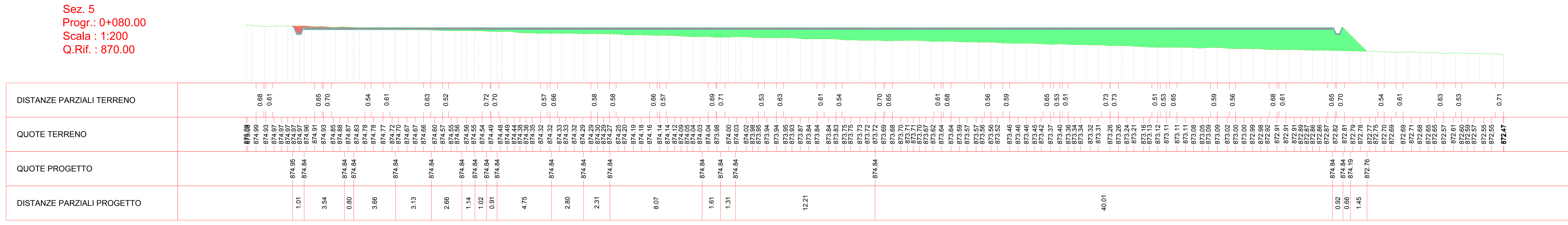

Materiali in progressiva 0+80.00		
Nome materiale	Area	Volume
Sterro	0.32	12.06
Riporto	93.29	1832.95

Tracciato - area cantiere 2
Sez. 6
Progr.: 0+100.00
Scala : 1:200
Q.Rif. : 870.00

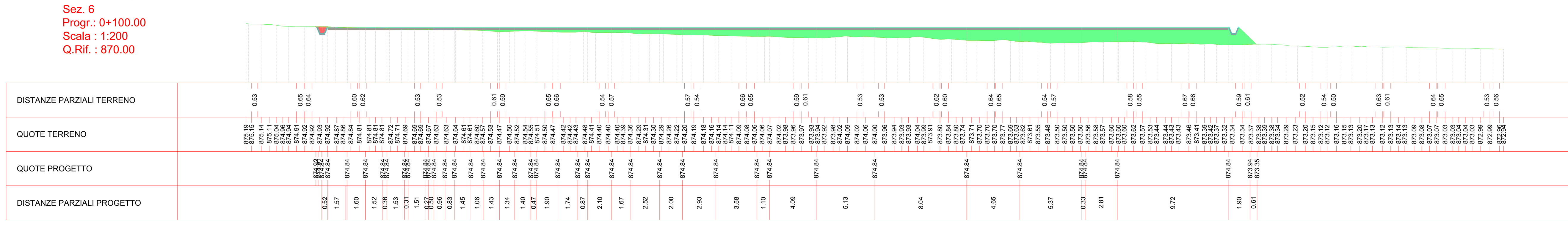

Materiali in progressiva 1+00.00		
Nome materiale	Area	Volume
Sterro	0.13	4.34
Riporto	61.48	1536.64

Tracciato - area cantiere 2
Sez. 7
Progr.: 0+120.00
Scala : 1:200
Q.Rif. : 870.00

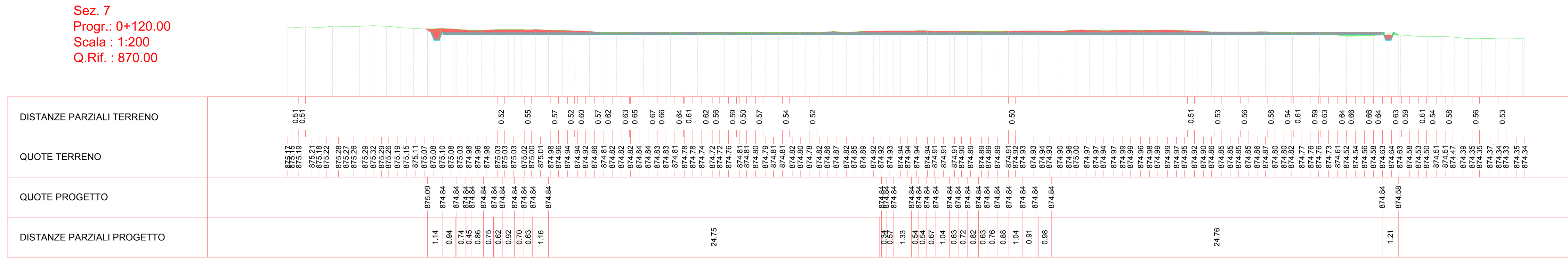

Materiali in progressiva 1+20.00		
Nome materiale	Area	Volume
Sterro	4.58	38.51
Riporto	2.09	499.26

Tracciato - area cantiere 2
Sez. 8
Progr.: 0+130.00
Scala : 1:200
Q.Rif. : 870.00

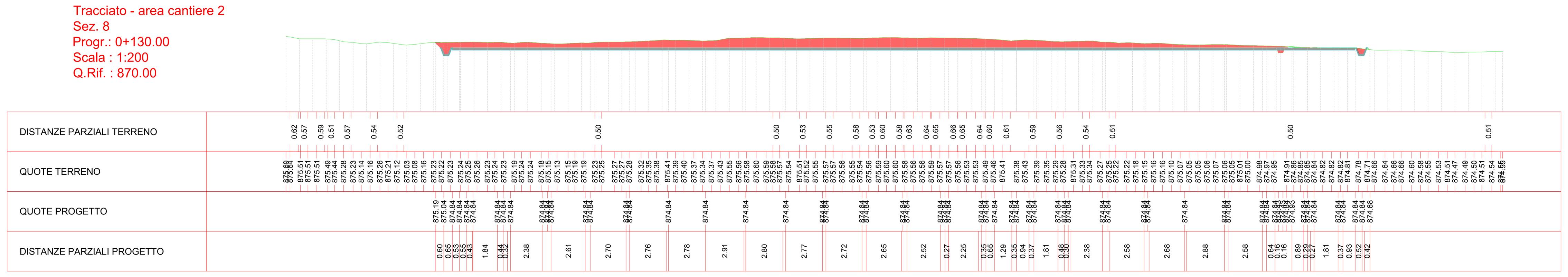

Materiali in progressiva 1+30.00		
Nome materiale	Area	Volume
Sterro	31.48	180.22
Riporto	0.15	9.31

Tracciato - area cantiere 2
Sez. 9
Progr.: 0+141.31
Scala : 1:200
Q.Rif. : 870.00

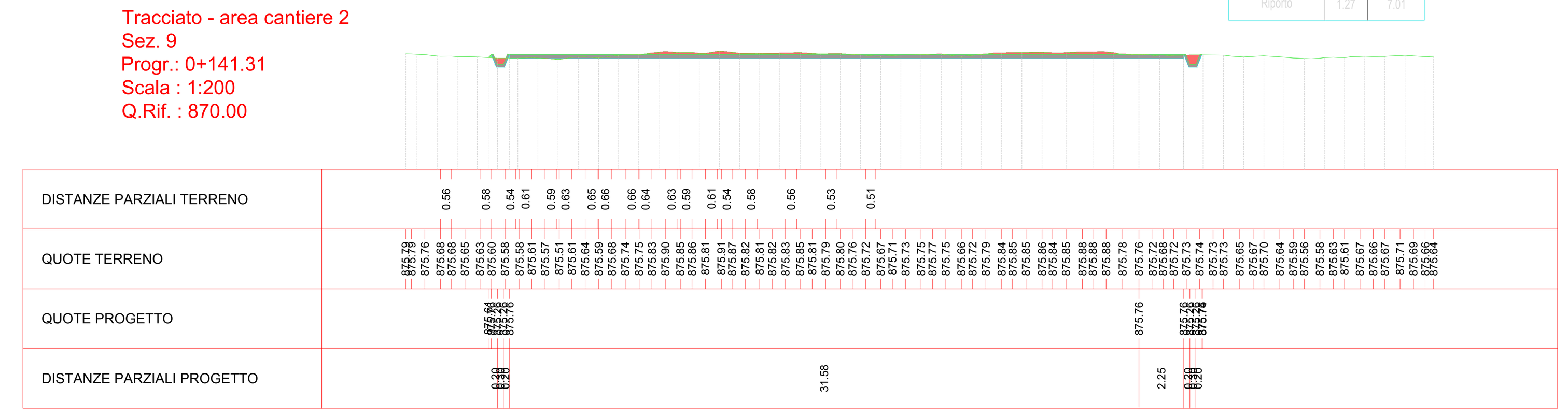

Materiali in progressiva 1+41.31		
Nome materiale	Area	Volume
Sterro	1.83	154.20
Riporto	1.27	7.01

LIVELLETTE

Profilo altimetrico area cantiere 2
Scala : 1000:1000
Q.Rif. : 870.00

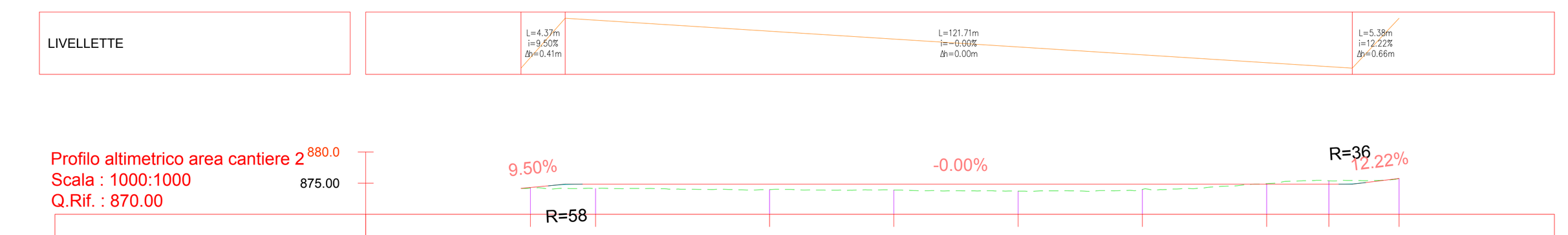

NUMERO SEZIONE	1	2	3	4	5	6	7	8	9
DISTANZE PROGRESSIVE	0+001.53	0+012.00	0+040.00	0+060.00	0+080.00	0+100.00	0+120.00	0+130.00	0+141.31
QUOTE TERRENO	874.22	874.15	873.97	873.89	873.72	874.00	874.93	875.38	875.76
QUOTE PROGETTO	874.31	874.84	874.84	874.84	874.84	874.84	874.84	874.84	875.76
SCOSTAMENTO ALTIMETRICO	0.09	0.69	0.87	0.95	1.11	0.83	-0.09	-0.54	0.00

AREA CANTIERE 2

Scala : 1:1000

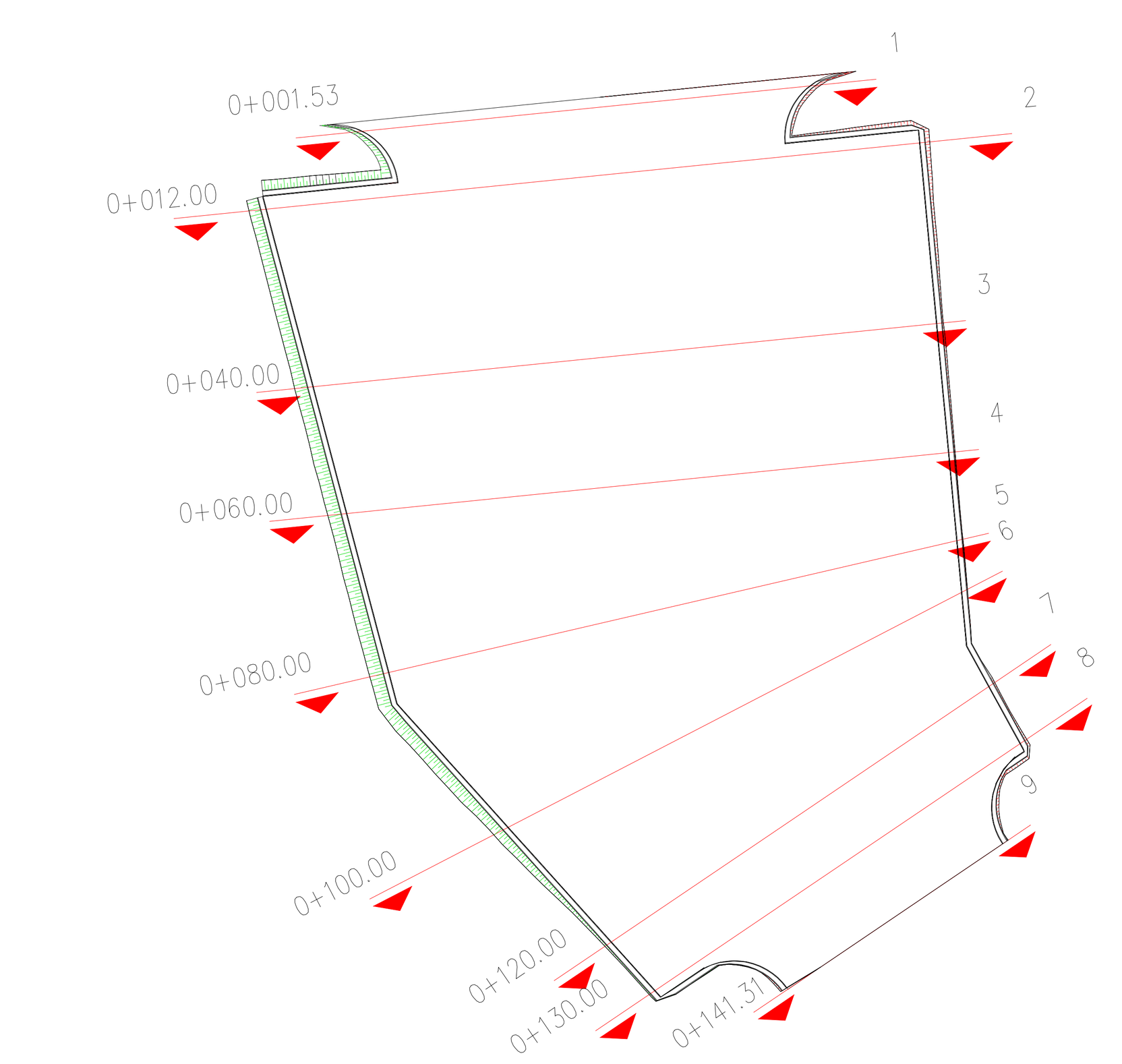

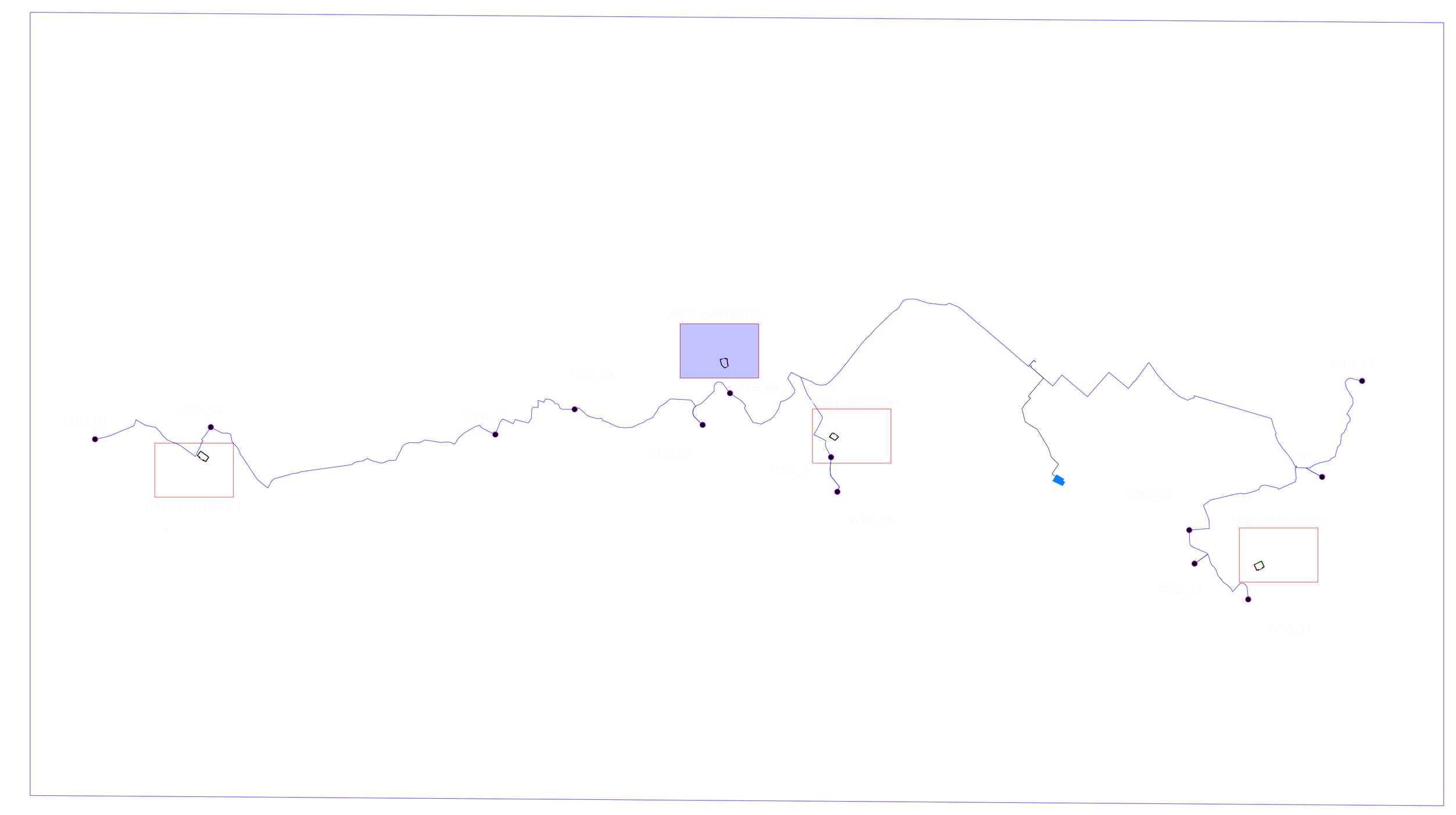

REGIONE CAMPANIA | PROVINCIA DI AVELLINO | COMUNE DI ROCCA SAN FELICE | COMUNE DI GUARDIA LOMBARDI | COMUNE DI ANDRETTA | COMUNE DI BISACCIA

OGGETTO:

PROGETTO DEFINITIVO

"IMPIANTO DI PRODUZIONE DI ENERGIA ELETTRICA DA FONTE EOLICA DENOMINATO "GUARDIA-ANDRETTA" DELLA POTENZA DI 93,60 MW DA REALIZZARSI NEI COMUNI DI ANDRETTA (AV), BISACCIA (AV), GUARDIA LOMBARDI (AV), ROCCA SAN FELICE (AV) E RELATIVE OPERE AD ESSO CONNESSE"

ELABORATO:

VIABILITA' DI ACCESSO AREA CANTIERE 2

PROPONENTE:

WEB ITALIA ENERGIE RINNOVABILI S.R.L.
Via Leonardo da Vinci n.15
39100 Bolzano (BZ)
C.F: 10171591000
Rappresentante impresa: Kainz Reinhard

PROGETTAZIONE:

EGM PROJECT
VIA VERRASTRO 15/A
85100- POTENZA (PZ)
www.egmproject.it
egmproject@pec.it
Direttore Tecnico
Ing. Carmen Martone

Amministratore: Nunzio Russoniello
Responsabile tecnico: Samanta Petrozzino
EPF s.r.l.
VIA CESARE BATTISTI, 116
83053 - S. ANDREA DI CONZA (AV)

Livello prog.	Cat. opera	N°. prog.elaborato	Tipo elaborato	N° foglio	Tot. fogli	Nome file	Scala
PD		43.02	D			43.02_VIABILITA'ACCESSO_CANTIERE_2	

REV.	DATA	DESCRIZIONE	ESEGUITO	VERIFICATO	APPROVATO
	MAGGIO 2024				