







**LEGENDA**

- Aerogeneratori
- Cabina di raccolta e smistamento
- Cavidotto a 36 kV
- SSE di raccolta e di controllo
- Cavidotto a 36 kV (SSE Utente - Stazione RTN)
- Ampliamento SE - RTN

**Carta Uso del Suolo**

- Zone residenziali a tessuto continuo
- Zone residenziali a tessuto discontinuo e rado
- Aree industriali, commerciali e dei servizi pubblici e privati
- Reti stradali, ferroviarie e infrastrutture tecniche
- Aree estrattive
- Seminativi in aree non irrigue
- Oliveti
- Prati stabili
- Colture temporanee associate a colture permanenti
- Sistemi culturali e particellari complessi
- Aree prevalentemente occupate da colture agrarie
- Boschi di latifoglie
- Boschi di conifere
- Boschi misti di conifere e latifoglie
- Aree a pascolo naturale e praterie
- Aree a vegetazione sclerofilla
- Aree a vegetazione boschiva ed arbustiva in evoluzione
- Aree con vegetazione rada
- Paludi interne
- Bacini d'acqua


**REGIONE CAMPANIA**    **PROVINCIA DI AVELLINO**    **COMUNE DI ROCCA SAN FELICE**    **COMUNE DI GUARDIA LOMBARDI**    **COMUNE DI ANDRETTA**    **COMUNE DI BISACCIA**

**OGGETTO:**


**PROGETTO DEFINITIVO**  
 "IMPIANTO DI PRODUZIONE DI ENERGIA ELETTRICA DA FONTE EOLICA DENOMINATO "GUARDIA-ANDRETTA" DELLA POTENZA DI 93,60 MW DA REALIZZARSI NEI COMUNI DI ANDRETTA (AV), BISACCIA (AV), GUARDIA LOMBARDI (AV), ROCCA SAN FELICE (AV) E RELATIVE OPERE AD ESSO CONNESSE"

**ELABORATO:**

**CARTA USO DEL SUOLO**




**PROPRONTE:**



**WEB ITALIA ENERGIE RINNOVABILI S.R.L.**

Via Leonardo da Vinci n.15  
39100 Bolzano (BZ)  
C.F.: 10171591000  
Rappresentante impresa: Kainz Reinhard

**PROGETTAZIONE:**



**EGM PROJECT.**  
VIA VERRASTRO 15/A  
85100 - POTENZA (PZ)  
www.egmproject.it  
egmprojectpec.it  
Direttore Tecnico  
Ing. Carmen Martone

Amministratore: Nunzio Russorriello  
Responsabile tecnico: Gianmaria Petruzzino  
VIA CESARE BATTISTI, 1/A  
85050 - S. ANDREA DI CONZA (AV)

Livello prog.	Cat. opera	N°. prog.elaborato	Tipo elaborato	N° foglio	Tot. fogli	Nome file	Scala
PD		63	D			63_CARTA_USO_SUO LO	

REV.	DATA	DESCRIZIONE	ESEGUITO	VERIFICATO	APPROVATO
	MAGGIO 2024				

**SCALA 1:35000**