

LEGENDA

N
O E
S

- Area impianto fotovoltaico
- Linea AT interrata
- Punto di connessione

Legenda

Zone omogenee

- A4 - Complessi di edifici rurali
- E- Agricola

Aree ed elementi soggetti a tutela integrale

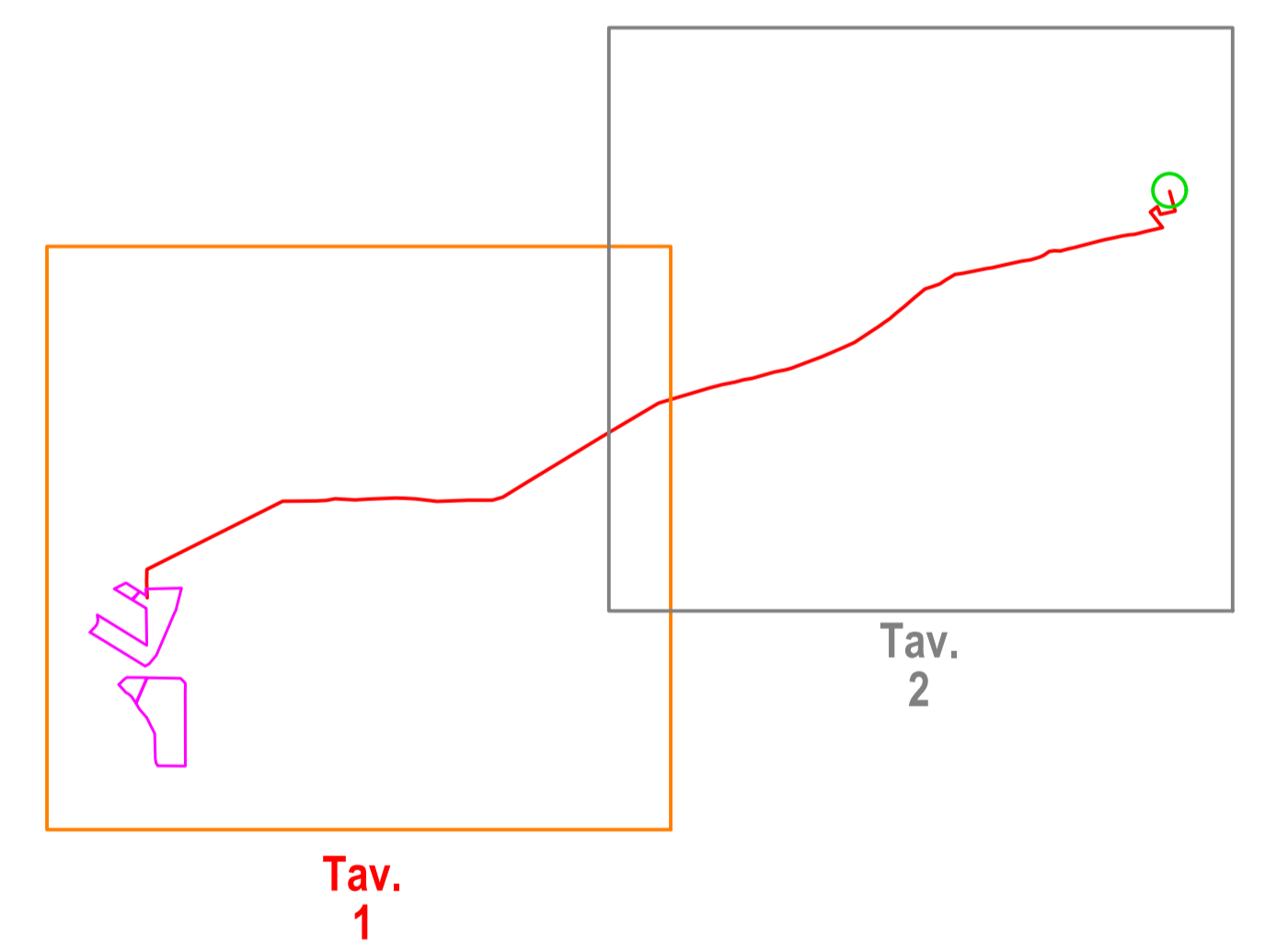
- Aree di rilevante interesse biologico naturalistico e riserve naturali

Fasce di rispetto

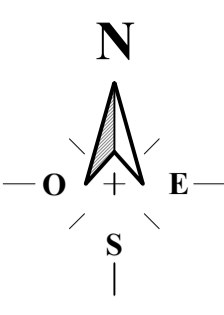
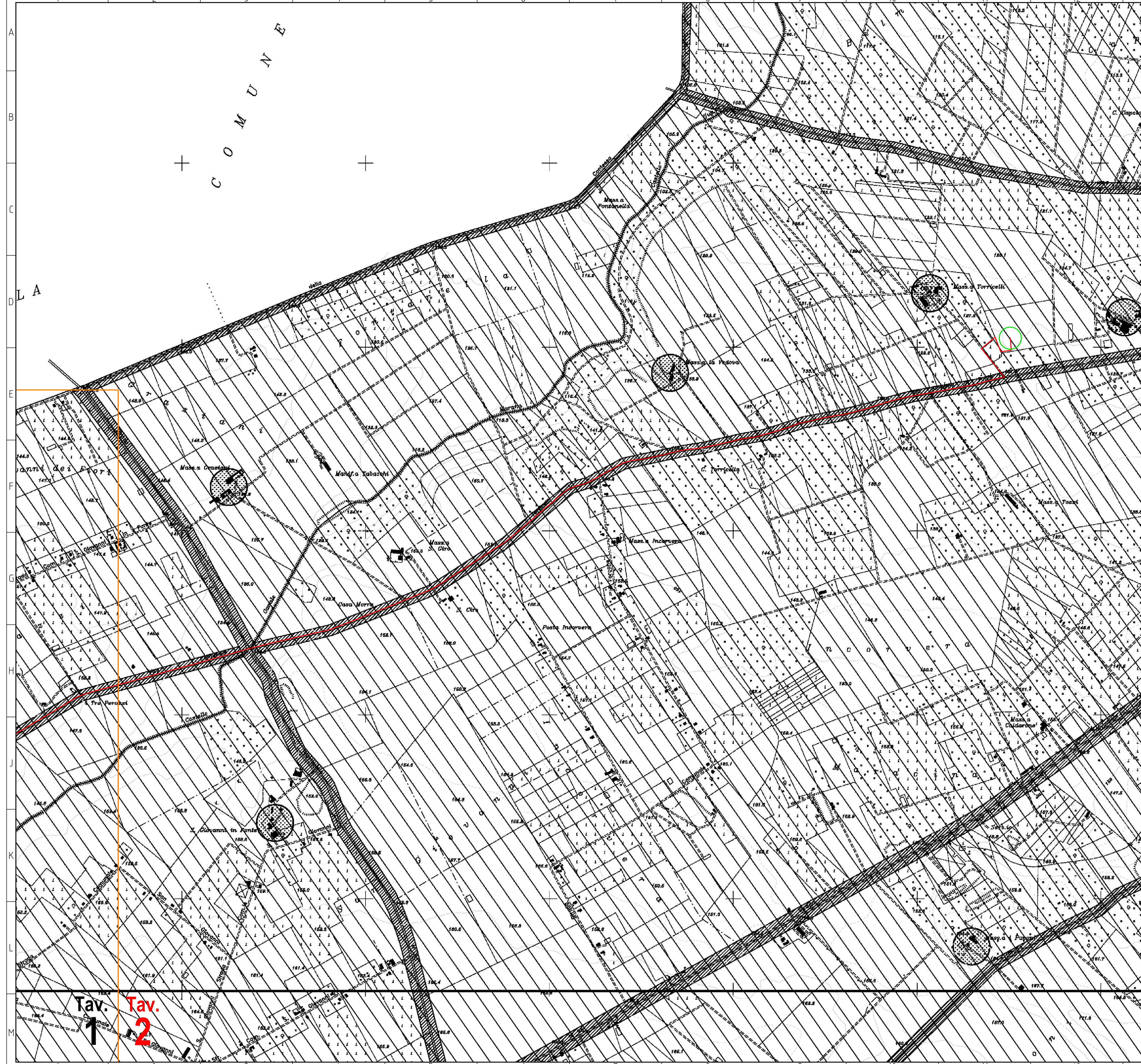
- stradale, ferroviaria e degli elettrodotti
- confine comunale

Siti di Importanza Comunitaria




- Area SIC "Zone umide della Capitanata"
- Area SIC "Valle Ofanto - Lago di Capacciotti"
- Area di ampliamento del SIC "Zone umide della Capitanata"
- Area di ampliamento del SIC "Valle Ofanto - Lago di Capacciotti"




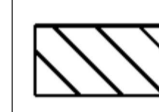







<table border="1" style="width: 100%; border-collapse: collapse;"> <tr> <td style="width: 50%;">02 Progetto Definitivo</td> <td style="width: 50%;">02/02/2024</td> <td style="width: 50%;">BLL</td> </tr> <tr> <td>01 Progetto Definitivo</td> <td>19/07/2023</td> <td>SRT</td> </tr> </table> <p>Volitalia Italia S.r.l. Viale Montenero, 32 Milano (MI) - 20135 - Italia</p> <p>Tel. +39 02 89095269 info.italia@volitalia.com www.volitalia.it</p> <table border="1" style="width: 100%; border-collapse: collapse;"> <tr> <td>DISGNATO: SRT-BLL</td> <td>CONTROLLATO: VCC</td> <td>APPROVATO: VCC</td> </tr> </table> <p>SCALA: 1:10.000 DATA: 02/02/2024 FOGLIO: 001/002 FORMATO: A1</p> <p style="text-align: center;">COMUNE DI CERIGNOLA (FG)</p> <p>PROGETTO: Progetto definitivo di un impianto per la produzione di energia elettrica da fonte solare con potenza installata di 41,75 MW ed immessa in rete di 35 MW, da realizzarsi nel Comune di Cerignola (FG), località Santa Maria La Scala snc</p> <p>TITOLO: PLANIMETRIA AREA IMPIANTO E CAVIDOTTO SU PRG</p>	02 Progetto Definitivo	02/02/2024	BLL	01 Progetto Definitivo	19/07/2023	SRT	DISGNATO: SRT-BLL	CONTROLLATO: VCC	APPROVATO: VCC	<p>IL PRESENTE DOCUMENTO E' DI NOSTRA PROPRIETA' E NON PUO' ESSERE RIPRODOTTO O INVIATO SENZA LA NOSTRA AUTORIZZAZIONE.</p> <p style="font-size: 24px; font-weight: bold;">02</p> <p>Documento N. DEV-PLN-014-02-IT-S-CE001-IT</p>
02 Progetto Definitivo	02/02/2024	BLL								
01 Progetto Definitivo	19/07/2023	SRT								
DISGNATO: SRT-BLL	CONTROLLATO: VCC	APPROVATO: VCC								

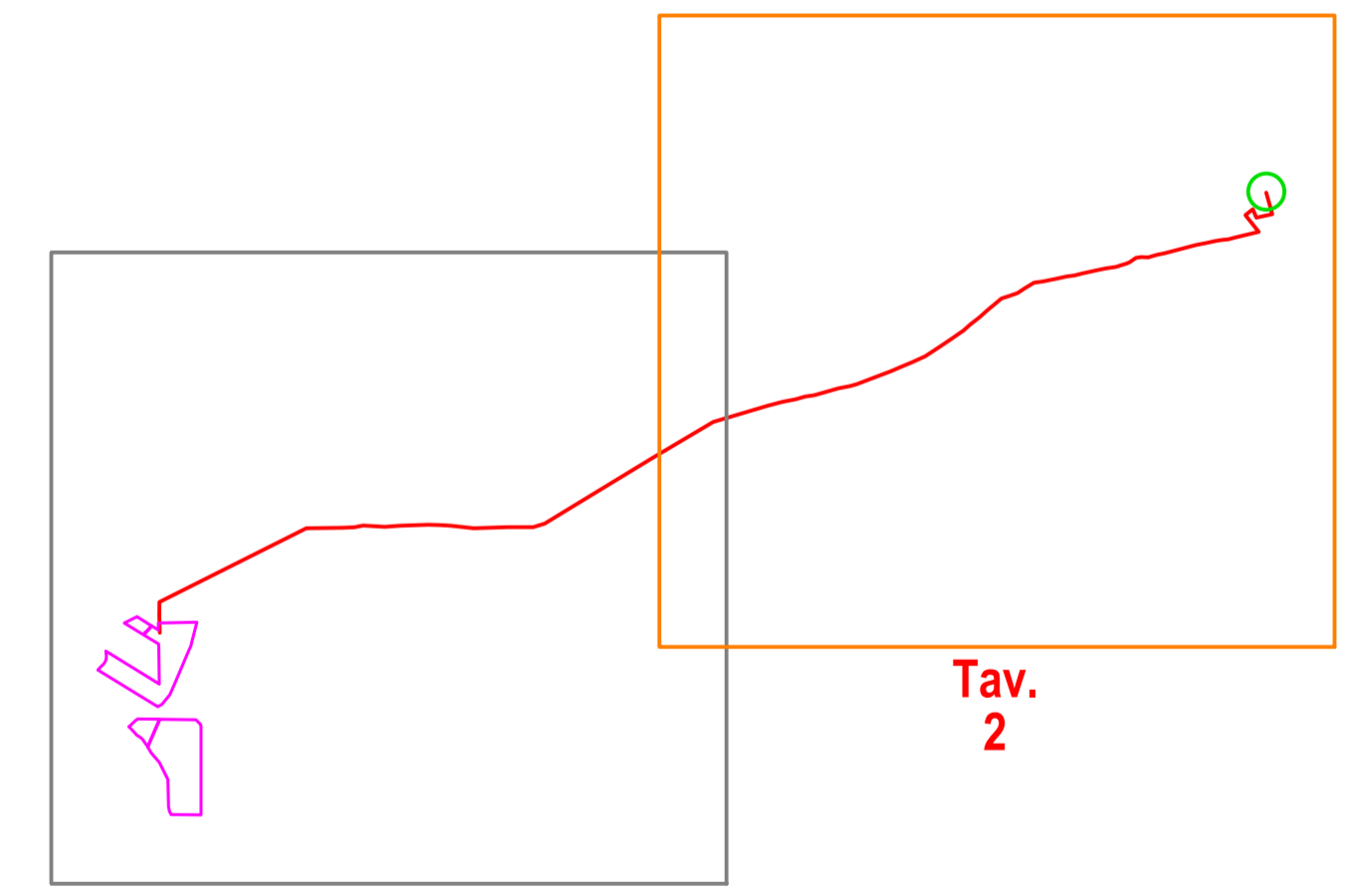


LEGENDA

-  Area impianto fotovoltaico
-  Linea AT interrata
-  Punto di connessione

Legenda

- Zone omogenee**
-  A4 - Complessi di edifici rurali
 -  E- Agricola
- Aree ed elementi soggetti a tutela integrale**
-  Aree di rilevante interesse biologico naturalistico e riserve naturali
- Fasce di rispetto**
-  stradale, ferroviaria e degli elettrodotti
 -  confine comunale
- Siti di Importanza Comunitaria**
-  Area SIC "Zone umide della Capitanata"
 -  Area SIC "Valle Ofanto - Lago di Capacciotti"
 -  Area di ampliamento del SIC "Zone umide della Capitanata"
 -  Area di ampliamento del SIC "Valle Ofanto - Lago di Capacciotti"



Tav. 1
Tav. 2

02	Progetto Definitivo	02/02/2024	BLL
01	Progetto Definitivo	19/07/2023	SRT
Volitalia Italia S.r.l. Viale Montenero, 32 Milano (MI) - 20135 - Italia Tel. +39 02 89095269 info.italia@volitalia.com www.volitalia.it			
DISGNATO: SRT-BLL	CONTROLLATO: VCC	APPROVATO: VCC	IL PRESENTE DOCUMENTO E' DI NOSTRA PROPRIETA' E NON PUO' ESSERE RIPRODOTTO O INVIATO SENZA LA NOSTRA AUTORIZZAZIONE.
SCALE: 1:10.000	DATA: 02/02/2024	FOGLIO: 002/002	FORMATO: A1
COMUNE DI CERIGNOLA (FG) Progetto definitivo di un impianto per la produzione di energia elettrica da fonte solare con potenza installata di 41,75 MW ed immessa in rete di 35 MW, da realizzarsi nel Comune di Cerignola (FG), località Santa Maria La Scala snc			02 Documento N.
TITOLO: PLANIMETRIA AREA IMPIANTO E CAVIDOTTO SU PRG			DEV-PLN-014-02-IT-S-CE001-IT