

PV ITALY 1 SRL - SABAP-MOL

**Molise - CB – Ururi
- Montorio nei Frentani - Rotello**

SABAP-MOL_2024_00362-PAV_00012

Progetto di impianti agrovoltaici nei Comuni di Montorio nei Frentani, Rotello e Ururi (CB)

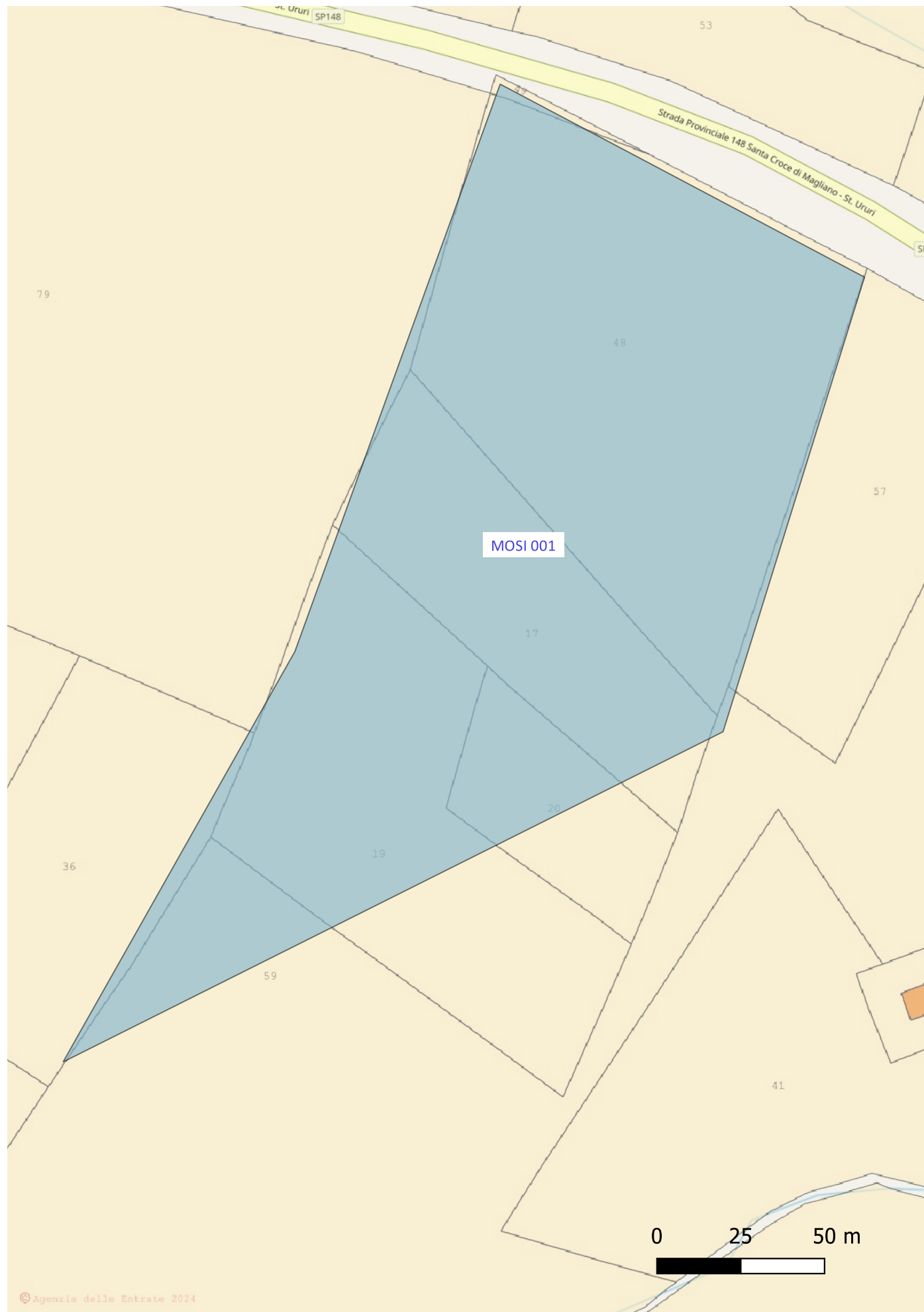
Parte 4 di 4

OPERA PUNTUALE

impianto per produzione energia [impianto idroelettrico, solare, geotermico, termovalorizzatori ecc.] - Fase di progetto: definitivo

Funzionario responsabile: 156 - Responsabile della VI Arch: Aquilano, Davide; Di Penta, Katia
Compilatore: Aquilano, Davide; Di Penta, Katia - Data della relazione: 2024/02/02

Sito MOSI 001 - SABAP-MOL_2024_00362-PAV_00012_MOSI 001



Localizzazione: Montorio nei Frentani- CB - Vallone della Selva

Definizione e cronologia: insediamento, villa. età arcaica, età romana, età medievale, RIFERIMENTO CRONOLOGICO: III a.C.-VI secolo d.C.; XII-XII secolo

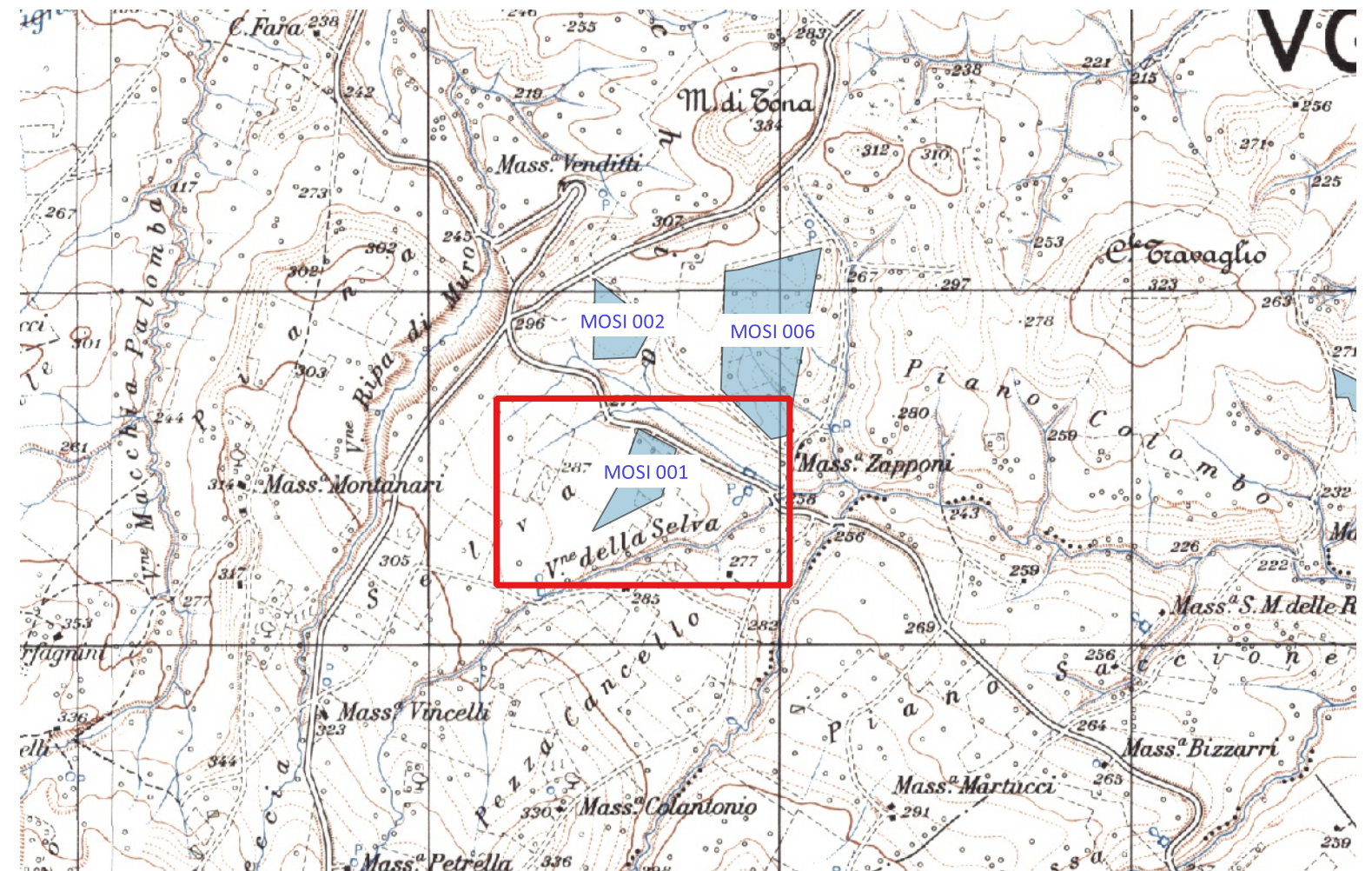
Modalità di individuazione: ricognizione archeologica / survey

Distanza dall'opera in progetto: 0-10 metri

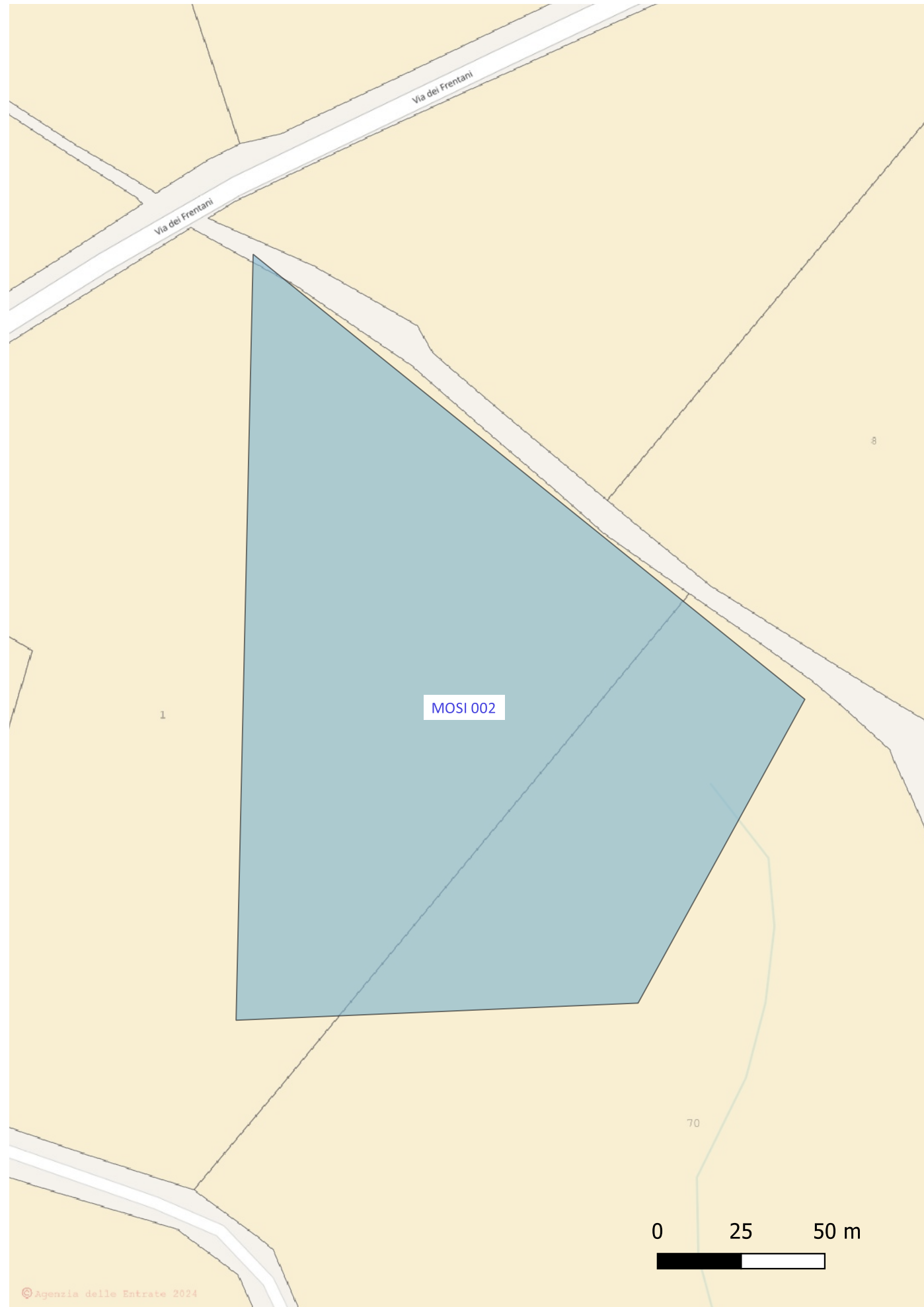
Potenziale: alto

Rischio relativo: alto

La tipologia e la concentrazione del materiale lasciano ipotizzare la presenza di una villa di epoca romana: conci con tracce di malta, mattocino (del tipo usato per l'opus spicatum), frammenti di pavimentazioni, frammenti di ceramica d'uso comune e di maiolica.



Sito MOSI 002 - SABAP-MOL_2024_00362-PAV_00012_MOSI 002



Localizzazione: Montorio nei Frentani- CB - Vallone Ripa di Muro

Definizione e cronologia: insediamento, età romana, età tardoantica, RIFERIMENTO CRONOLOGICO: III a.C.-VI secolo d.C.

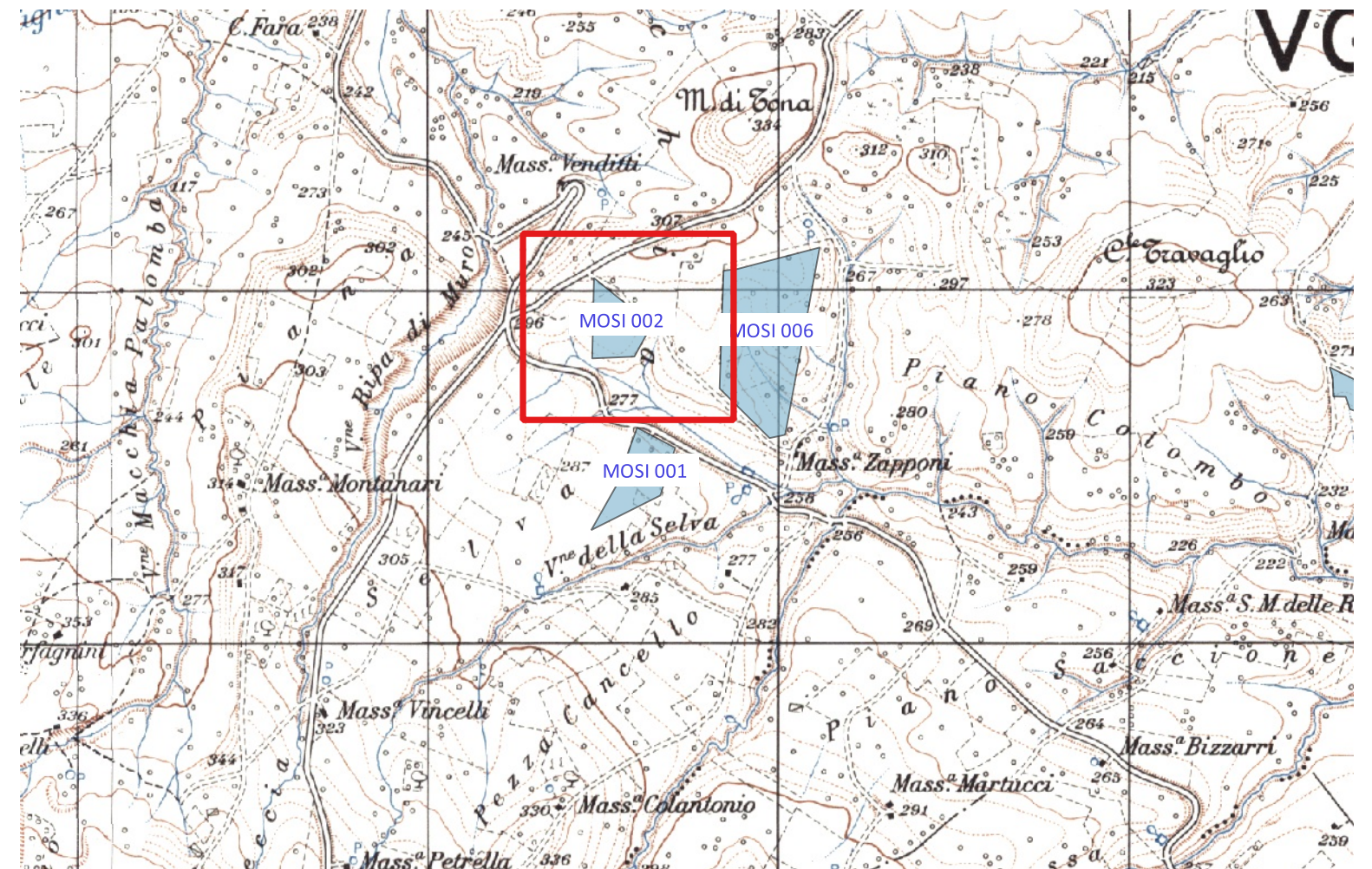
Modalità di individuazione: ricognizione archeologica /survey

Distanza dall'opera in progetto: 0-10 metri

Potenziale: medio

Rischio relativo: medio

Nell'area sono stati rinvenuti frammenti di laterizi sparsi su un'ampia superficie.



Sito MOSI 003 - SABAP-MOL_2024_00362-PAV_00012_MOSI 003

Localizzazione: Montorio nei Frentani- CB - Masseria Greco

Definizione e cronologia: insediamento, età romana, età tardoantica, RIFERIMENTO CRONOLOGICO: III a.C.-VI secolo d.C.

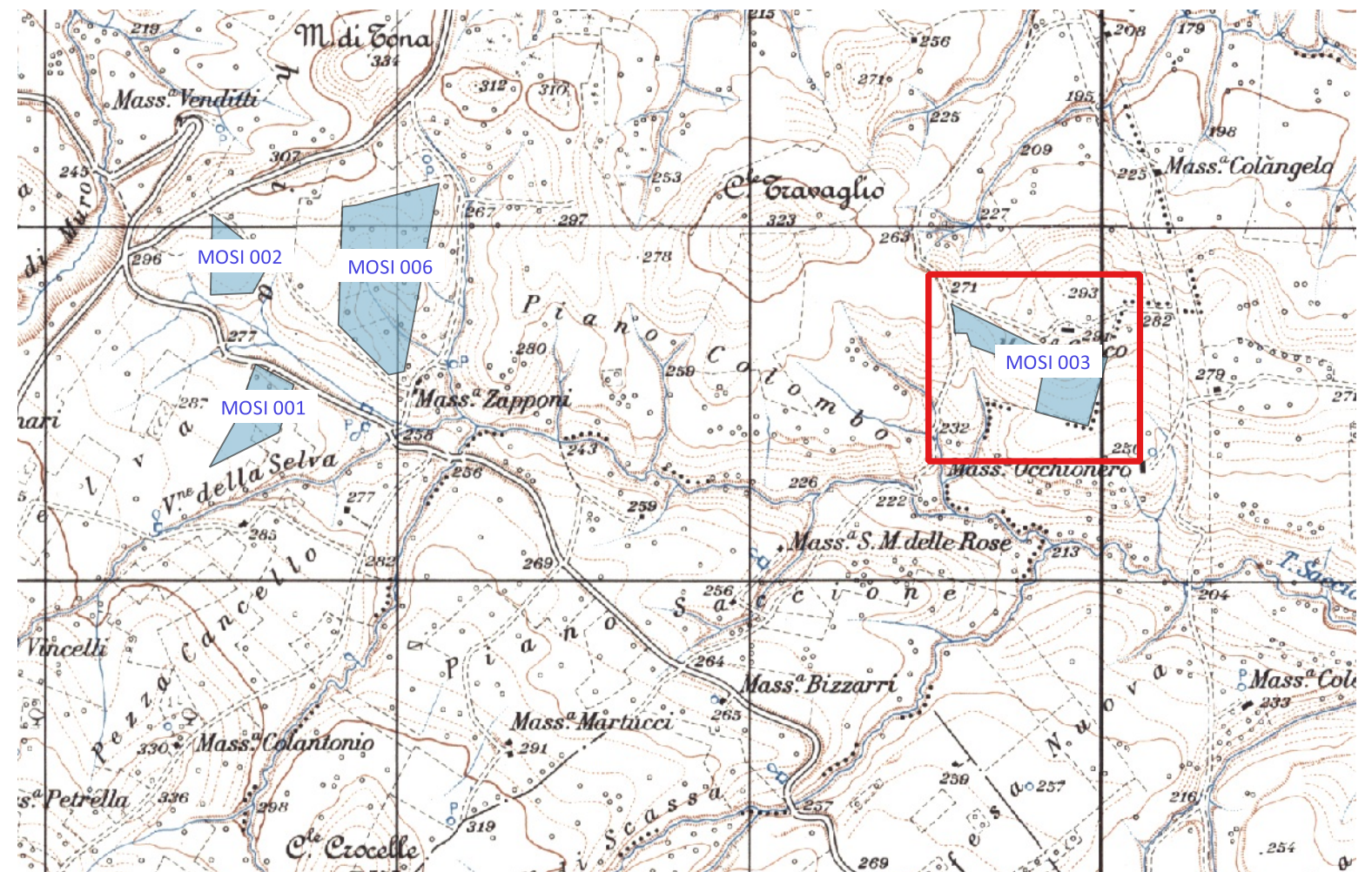
Modalità di individuazione: ricognizione archeologica /survey

Distanza dall'opera in progetto: 0-10 metri

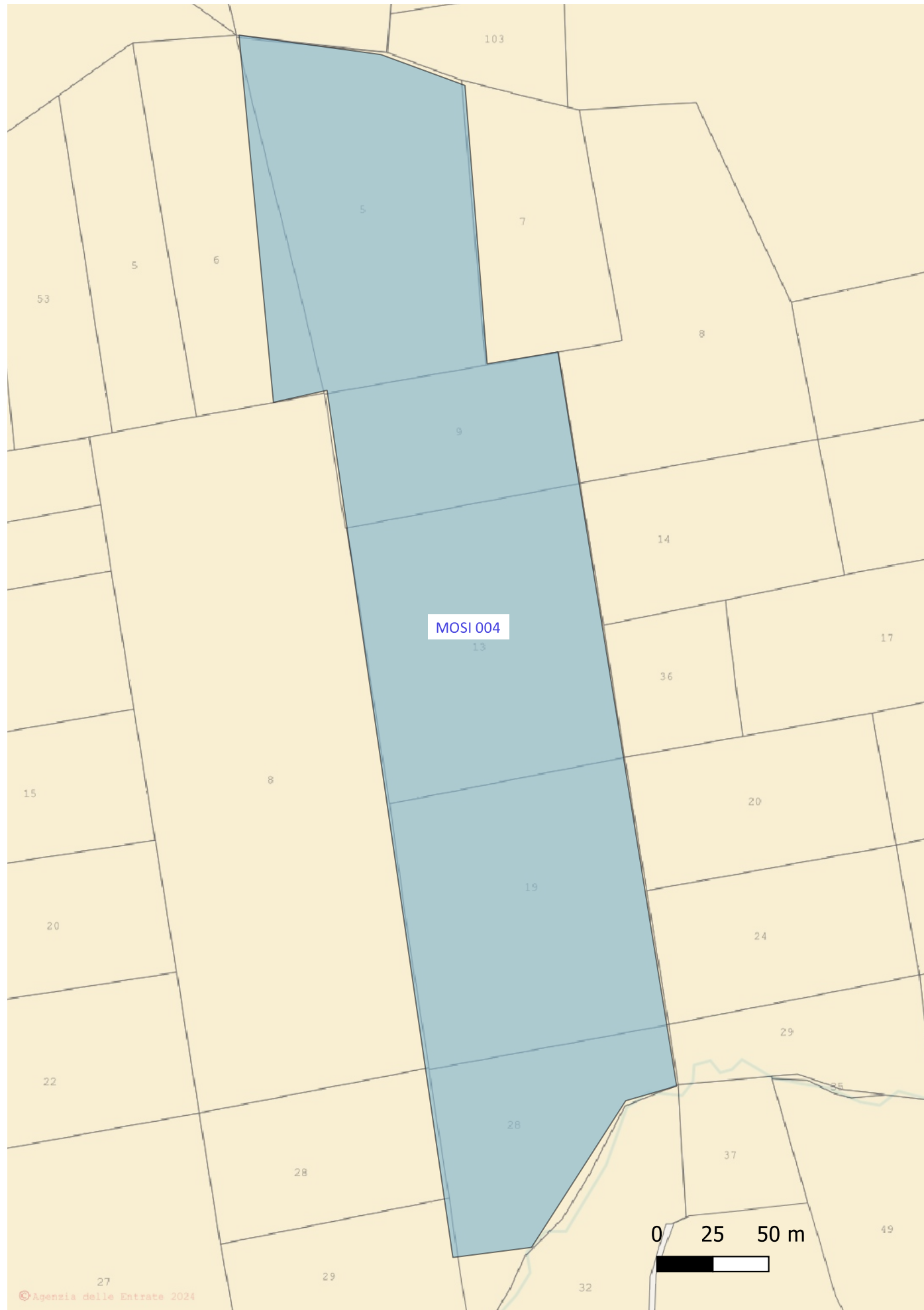
Potenziale: medio

Rischio relativo: medio

Nell'area sono stati rinvenuti frammenti di tegoloni e di ceramica sparsi su un'ampia superficie.



Sito MOSI 004 - SABAP-MOL_2024_00362-PAV_00012_MOSI 004



Localizzazione: Rotello - CB - Masseria Carbone

Definizione e cronologia: insediamento, età romana, età tardoantica, RIFERIMENTO CRONOLOGICO: III a.C.-VI secolo d.C.

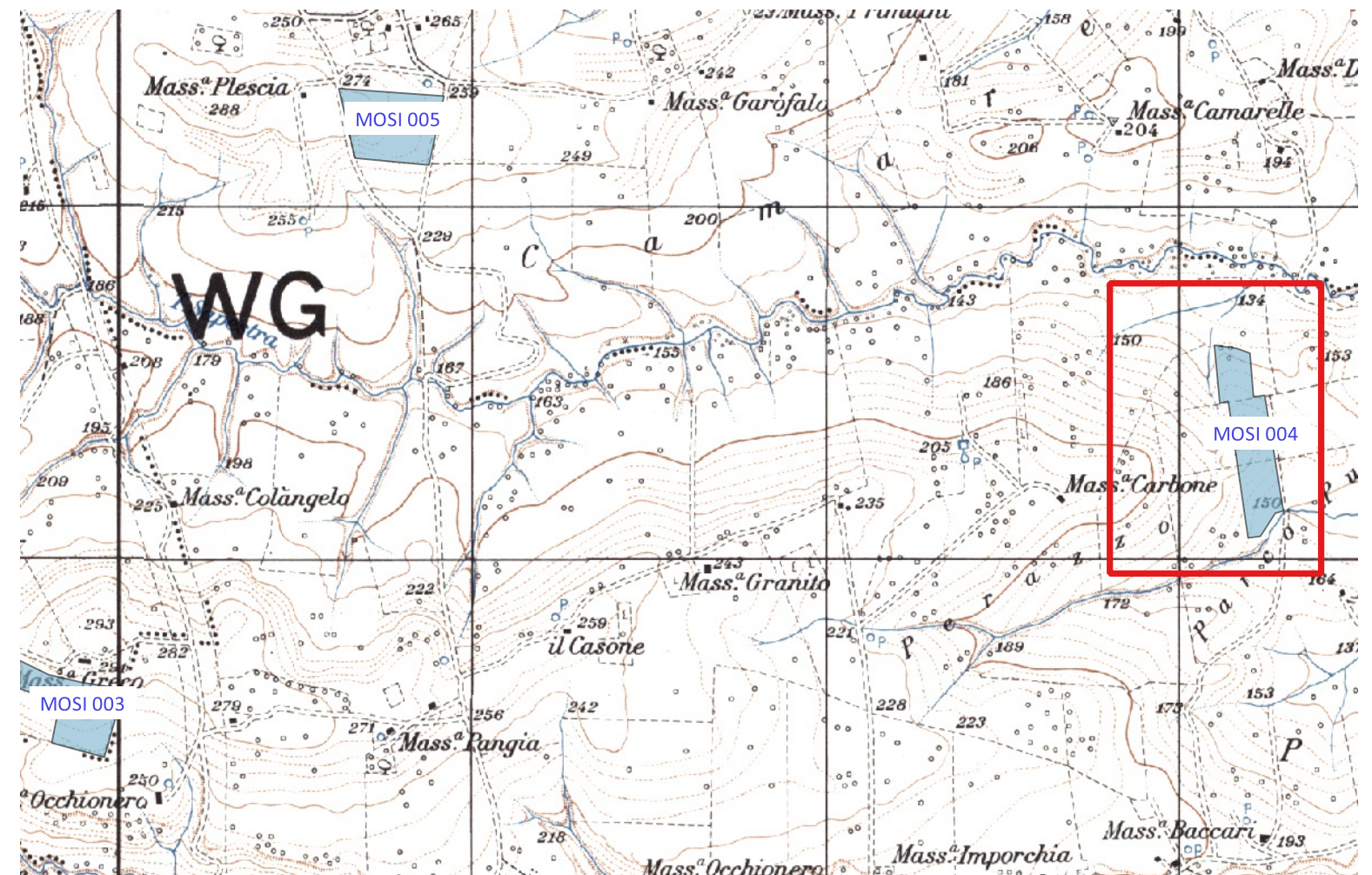
Modalità di individuazione: ricognizione archeologica /survey

Distanza dall'opera in progetto: 0-10 metri

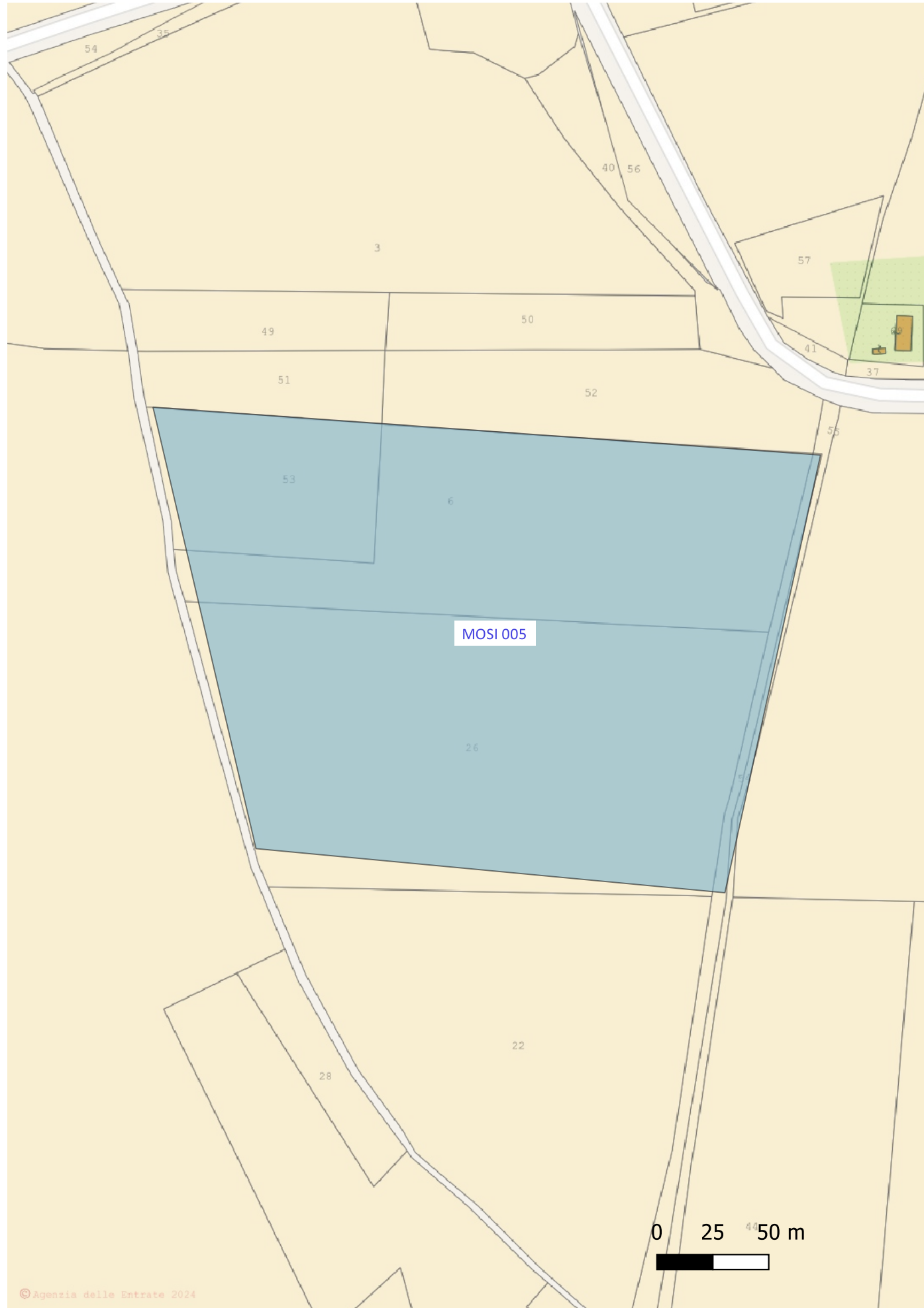
Potenziale: medio

Rischio relativo: medio

Nell'area sono stati rinvenuti frammenti di tegoloni sparsi su un'ampia superficie.



Sito MOSI 005 - SABAP-MOL_2024_00362-PAV_00012_MOSI 005



Localizzazione: Ururi - CB - Masseria Plescia

Definizione e cronologia: insediamento, età romana, età tardoantica, RIFERIMENTO CRONOLOGICO: III a.C.-VI secolo d.C.

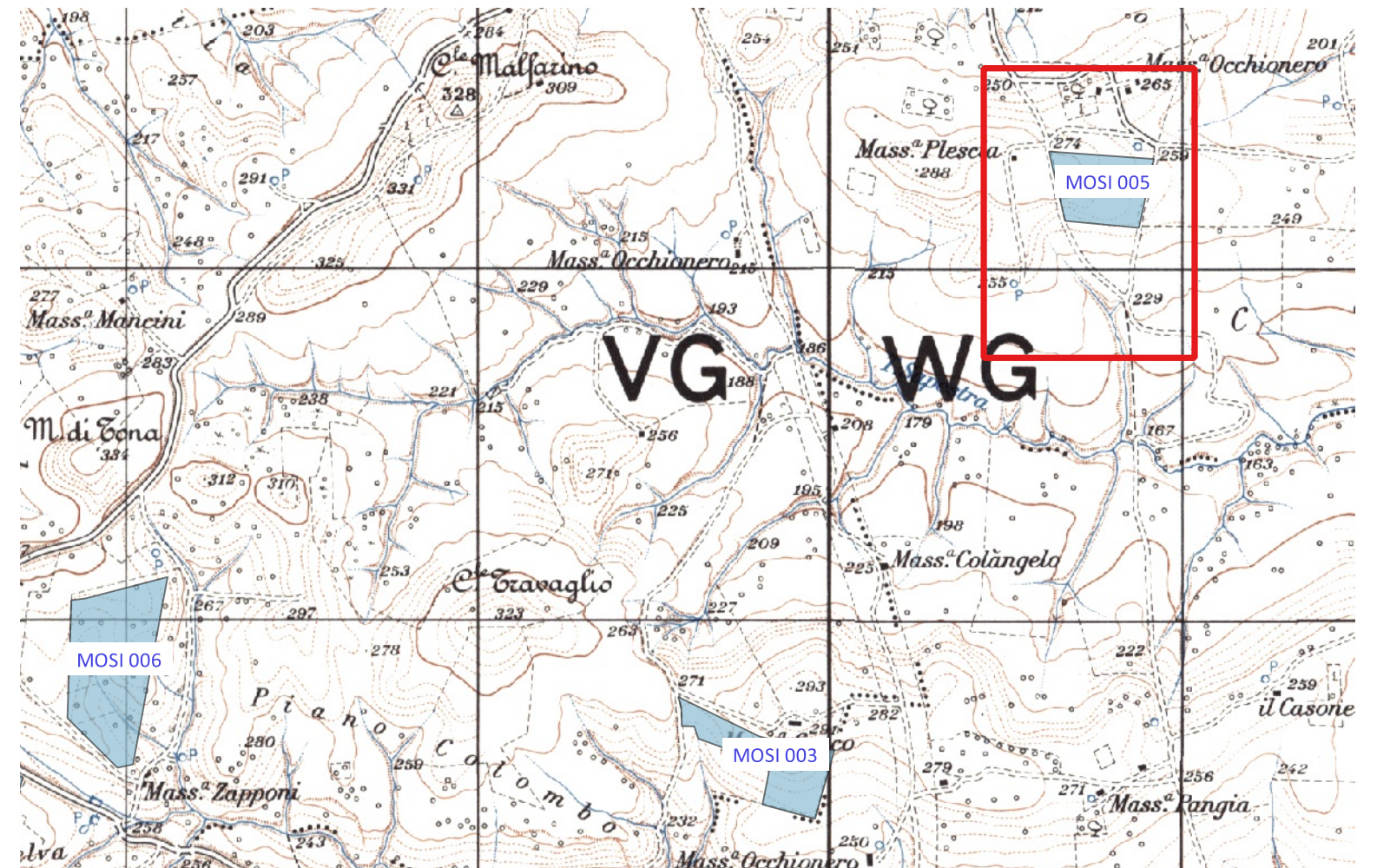
Modalità di individuazione: ricognizione archeologica /survey

Distanza dall'opera in progetto: 0-10 metri

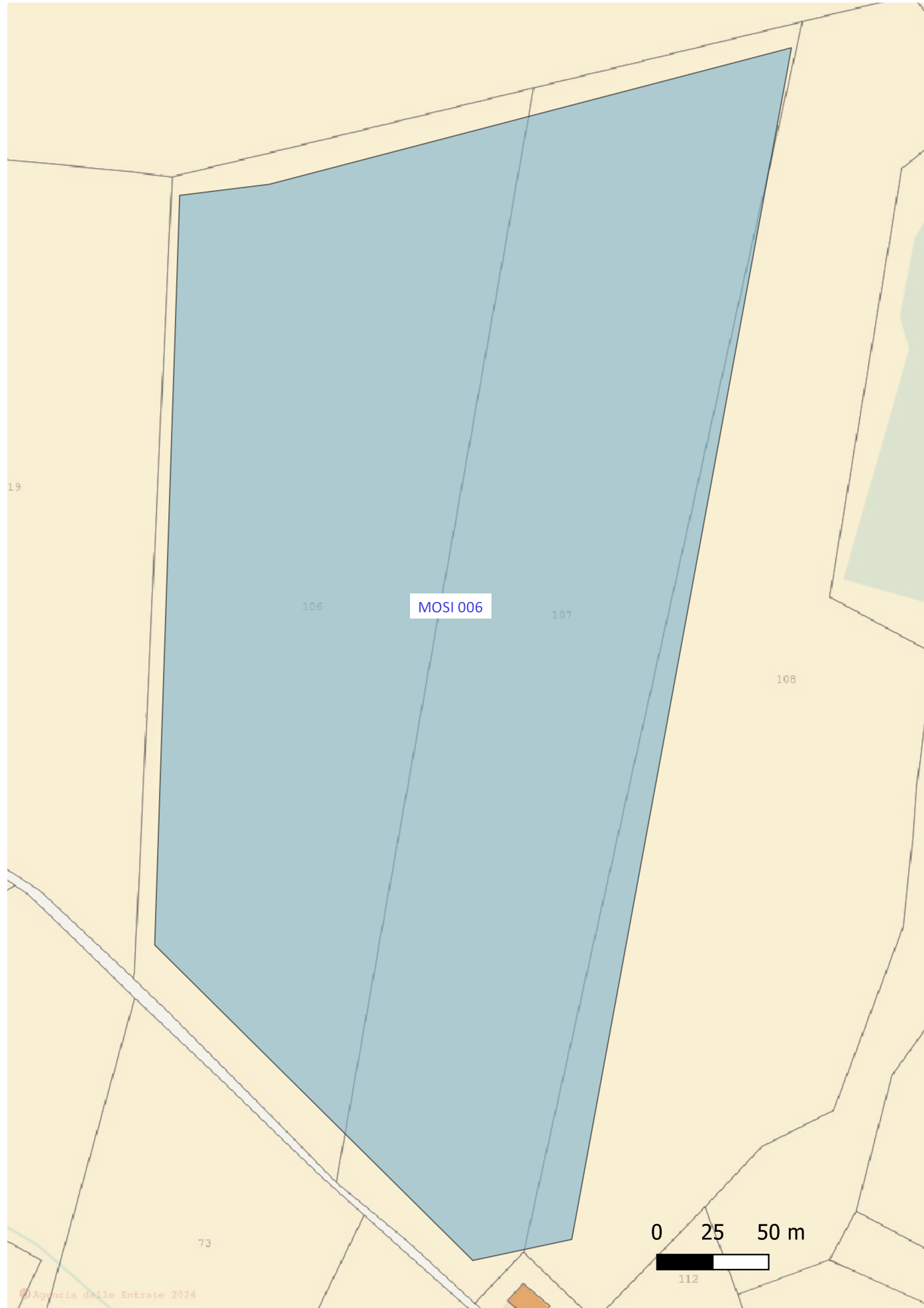
Potenziale: medio

Rischio relativo: medio

Nell'area sono stati rinvenuti frammenti di tegoloni e di ceramica sparsi su un'ampia superficie.



Sito MOSI 006 - SABAP-MOL_2024_00362-PAV_00012_MOSI 006



Localizzazione: Montorio nei Frentani - CB

Definizione e cronologia: insediamento, età romana, età tardoantica, RIFERIMENTO CRONOLOGICO: III a.C.-VI secolo d.C.

Modalità di individuazione: ricognizione archeologica / survey

Distanza dall'opera in progetto: 0-10 metri

Potenziale: medio

Rischio relativo: medio

Nell'area sono stati rinvenuti frammenti di tegoloni e di ceramica sparsi su un'ampia superficie.

