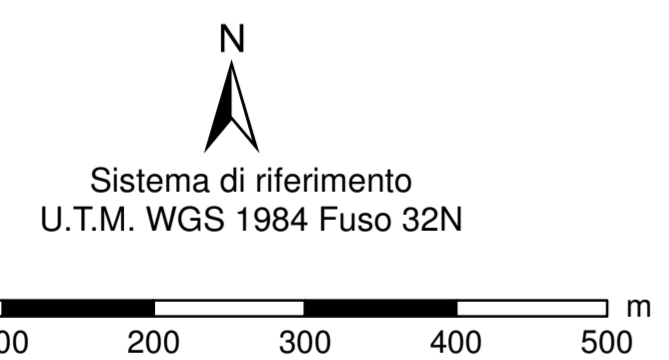


- LEGENDA**
- Modalità di Intervento A: Nuova Costruzione con Demolizione**
- Realizzazione Nuovo Elettrodotto 380 KV DT
  - Realizzazione Nuovo Raccordo Aereo 220 KV ST
  - Demolizione Elettrodotto Esistente a 220 KV ST
- Modalità di Intervento B: Montaggio Mensole e Posa Conduttori**
- Armamento Sostegni Esistenti con Conduttori 380 KV DT
- Modalità di Intervento C: Nuova Costruzione**
- Realizzazione Nuovo Elettrodotto 380 KV DT
- Autostrada Bre.Be.Mi.
  - Linea Ferroviaria RFI AV-AC

- Figura A - Tavola 3 "Previsioni di Piano (Ambiti di Trasformazione)" - Comune di Urugo d'Oglio**
- Zona Agricola Strategica
  - Rispetto Elettrodotto
  - Rispetto Metanodotto
- Parco Regionale Oglio Nord**
- Perimetro Parco Regionale Oglio Nord
  - Strade di Valore Paesistico (Sterrate)
- Figura B - Tavola 6 "Vincoli e Limitazioni" - Comune di Urugo d'Oglio**
- D.Lgs. 42/2004 Codice dei Beni Culturali e del Paesaggio**
- Parco Regionale Oglio Nord (art.142, comma 1, lettera f)
  - Perimetro Parco Regionale Oglio Nord
- Altri Tipo di Vincoli e Limitazioni**
- Rispetto Elettrodotti
  - Fascia di Rispetto Bre.Be.Mi. e T.A.V.
  - Fasce di Rispetto Stradali
  - Rispetto Metanodotto
- Figura C - Tavola 3 "Previsioni di Piano - Ambiti di Trasformazione" - Comune di Rudiano**
- Limite Rispetto dei Pozzi
  - Zone e Fasce di Rispetto
  - Zone e Fasce di Rispetto
  - Rispetto Elettrodotto
- Figura D - Tavola 6 "Vincoli e Limitazioni" - Comune di Rudiano**
- Are di Salvaguardia delle Captazioni ad Uso Idropotabile**
- Limite Rispetto dei Pozzi
  - Rispetto Elettrodotti
  - Confine Comunale
- Vincoli e Limitazioni di Polizia Idraulica**
- Fasce di Rispetto dei Corsi d'Acqua
  - Aree Agricole di Valenza Paesistica
  - Aree Vulnerabili dal Punto di Vista Idraulico
  - Fascia di Deflusso della Piena del Fiume Oglio (Fascia A)
  - Fascia di Inondazione per Piena Catastrofica del Fiume Oglio (Fascia C)
- Zone Destinate all'Agricoltura**
- Zona Agricola Strategica
- Altri Tipi di Vincoli e Limitazioni**
- Fasce e Rispetti Stradali Comunali
  - Vincoli e Limitazioni di Polizia Idraulica
  - Ambito di Competenza del Consorzio di Bonifica "Sinistra Oglio"



REVISIONI						
00	30/10/2013	PRIMA EMISSIONE	STEAM SRL	L. Molana	N. Rivabene	
N.	DATA	DESCRIZIONE	ELABORATO	VERIFICATO	APPROVATO	
TIPOLOGIA DELL'ELABORATO		CODIFICA DELL'ELABORATO				
PROGETTO		DETEBR11002BASA0026				
RICAVATO DAL DOC. TERNA		TITOLO				
CLASSIFICAZ. DI SICUREZZA		Tavola 250				
		"Pianificazione Locale - Comuni di Urugo d'Oglio e Rudiano"				
NOME DEL FILE	SCALA CAD	FORMATO	SCALA	FOGLIO		
Tav250 - Urugo-Rudiano.pdf		A1	1:5.000	1/1		

Questo documento contiene informazioni di proprietà Terma Spa e deve essere utilizzato esclusivamente dal destinatario in relazione alle finalità per le quali è stato ricevuto. È vietata qualsiasi forma di riproduzione e divulgazione senza l'esplicito consenso di Terma Spa. This document contains information proprietary to TERNA S.p.A. and it will have to be used exclusively for the purposes for which it has been furnished. Whichever shape of spreading or reproduction without the written permission of TERNA S.p.A. is prohibited.

Figura A Estratto Tavola 3 "Previsioni di Piano (Ambiti di Trasformazione)" - Documento di Piano del PGT Comune di Urugo d'Oglio

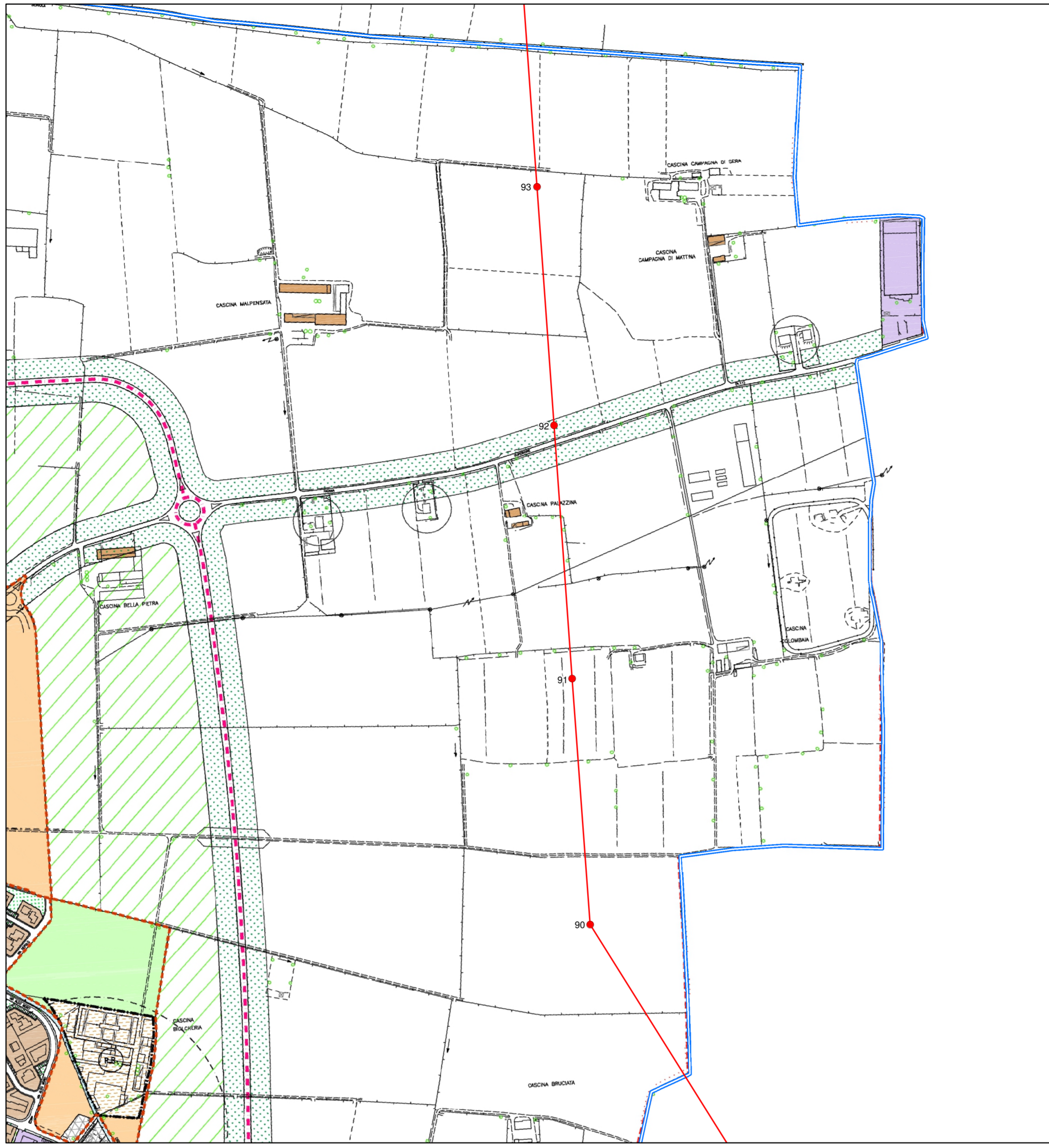


Figura C Estratto Tavola 3 "Previsioni di Piano - Ambiti di Trasformazione" Documento di Piano del PGT Comune di Rudiano

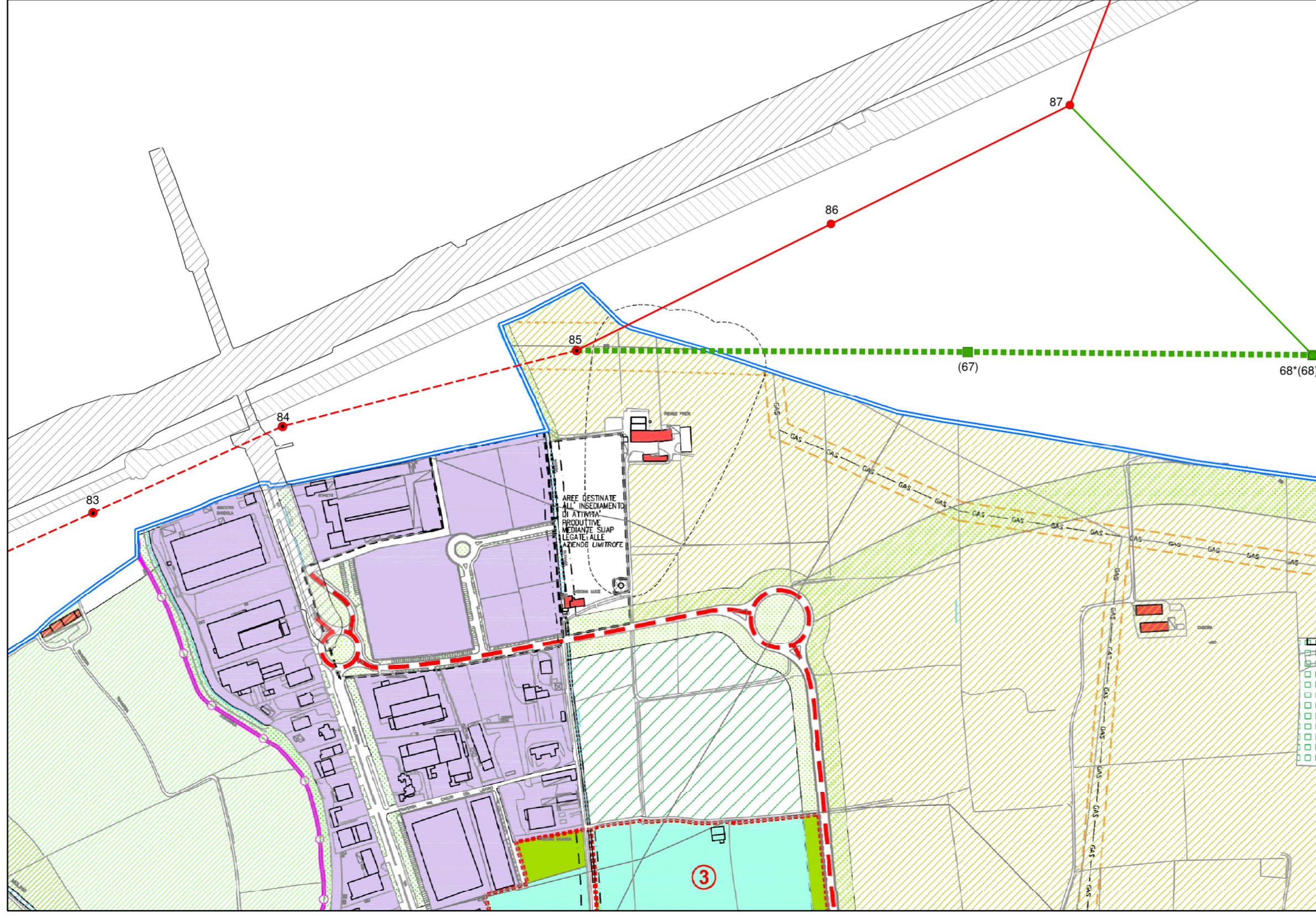


Figura B Estratto Tavola 6 "Vincoli e Limitazioni" - Documento di Piano del PGT Comune di Urugo d'Oglio

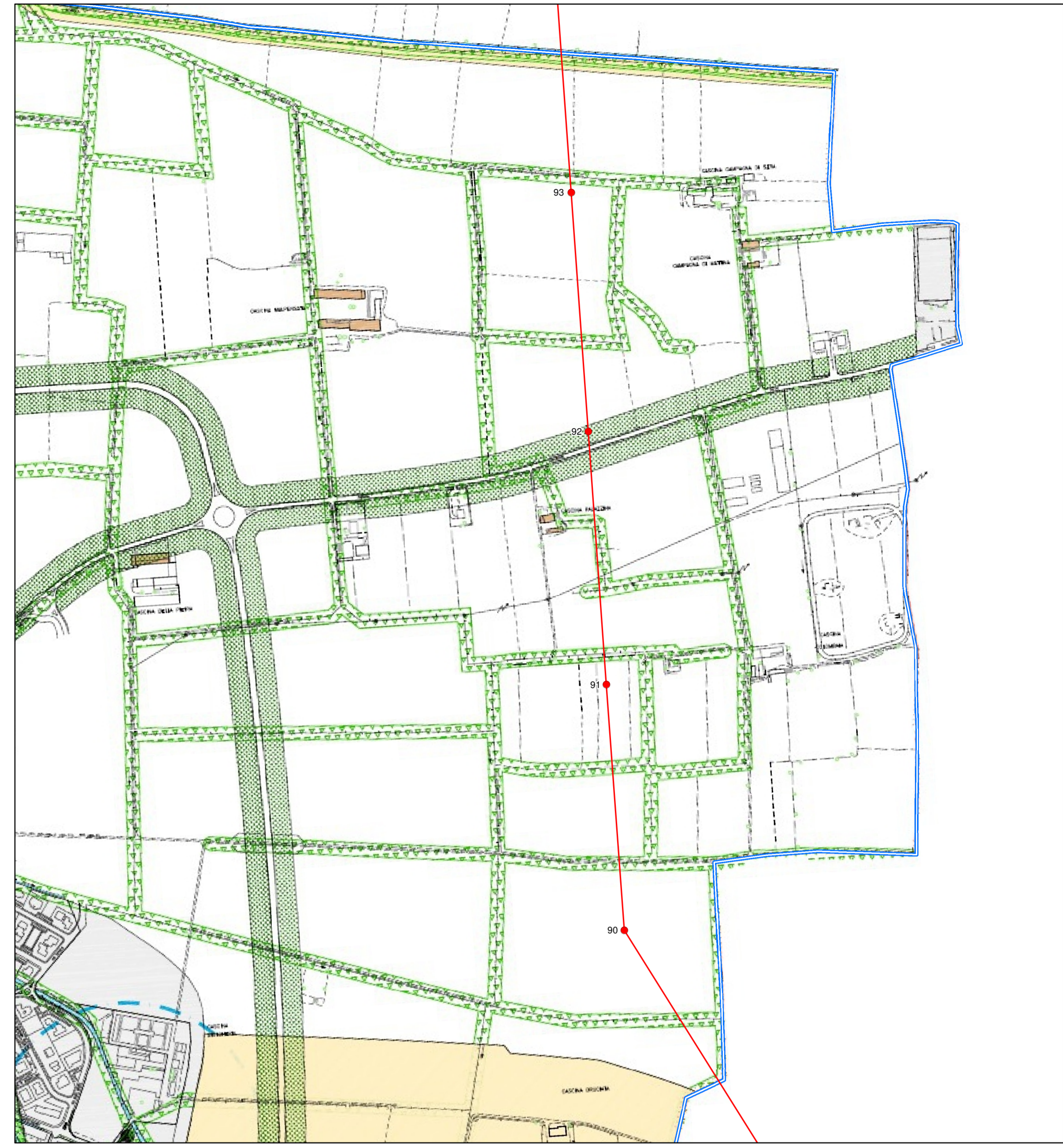


Figura D Estratto Tavola 6 "Vincoli e Limitazioni" Documento di Piano del PGT Comune di Rudiano

