LEGENDA

Modalità di Intervento A: Nuova Costruzione con Demolizione

- Realizzazione Nuovo Elettrodotto 380 kV DT
- Realizzazione Nuovo Raccordo Aereo 220 kV ST
- Demolizione Elettrodotto Esistente a 220 kV ST

Modalità di Intervento B: Montaggio Mensole e Posa Conduttori

- Armamento Sostegni Esistenti con Conduttori 380 kV DT

Modalità di Intervento C: Nuova Costruzione

- Realizzazione Nuovo Elettrodotto 380 kV DT

- Stazione Elettrica "Chiari"
- Autostrada Bre.Be.Mi.
- Linea Ferroviaria RFI AV-AC

Figura A - Estratto Tavola 1 "Suddivisione del Territorio Comunale in Zone Acustiche" - Comune di Calcio

Classi Acustiche

- Classe II - Aree Prevalentemente Residenziali
- Classe III - Aree di Tipo Misto
- Classe IV - Aree di Intensa Attività Umana
- Classe V - Aree Prevalentemente Industriali

Figure B1, B2 - Estratto Tavola 2 "Suddivisione del Territorio Comunale in Zone Acustiche" - Comune di Urago d'Oglio

- Confine Comunale
- Tavola di Dettaglio Zonizzazione Acustica Aree Urbanizzate

Classi Acustiche

- Classe III - Aree di Tipo Misto

Figura C - Estratto Tavola TC "Zonizzazione Acustica del Territorio Comunale" - Comune di Rudiano

Classi Acustiche

- Classe III - Aree di Tipo Misto
- Classe IV - Aree di Intensa Attività Umana
- Classe V - Aree Prevalentemente Industriali

Figura D - Estratto Tavola 6C "Zonizzazione Acustica" - Comune di Chiari

Classi Acustiche

- Classe III - Aree di Tipo Misto
- Classe IV - Aree di Intensa Attività Umana
- Classe V - Aree Prevalentemente Industriali

N

Sistema di riferimento
U.T.M. WGS 1984 Fuso 32N

REVISIONI					
00	30/10/2013	PRIMA EMISSIONE	STEAM SRL	L. Moiana	N. Rivabene
N.	DATA	DESCRIZIONE	ELABORATO	VERIFICATO	APPROVATO

TIPOLOGIA DELL'ELABORATO	CODIFICA DELL'ELABORATO
	DETEBR11002BASA0026
PROGETTO	**TITOLO**
RICAVATO DAL DOC. TERNA	**Tavola 264**
CLASSIFICAZ. DI SICUREZZA	**"Piani Comunali di Classificazione Acustica - Comuni di Calcio, Urago d'Oglio, Rudiano e Chiari"**

Terna Rete Italia — TERNA GROUP

NOME DEL FILE	SCALA CAD	FORMATO	SCALA	FOGLIO
Tav.264 - PCCA_CalcUraRudChia.pdf	-	A1	varie	1/1

Questo documento contiene informazioni di proprietà Terna SpA e deve essere utilizzato esclusivamente dal destinatario in relazione alle finalità per le quali è stato ricevuto. E' vietata qualsiasi forma di riproduzione o divulgazione senza l'esplicito consenso di Terna SpA.
This document contains information proprietary to TERNA S.p.A. and it will have to be used exclusively for the purposes for which it has been furnished. Whichever shape of spreading or reproduction without the written permission of TERNA S.p.A. is prohibit.

Figura A — *Estratto Tavola 1 "Suddivisione del Territorio Comunale in Zone Acustiche" - Comune di Calcio (Scala 1:10,000)*

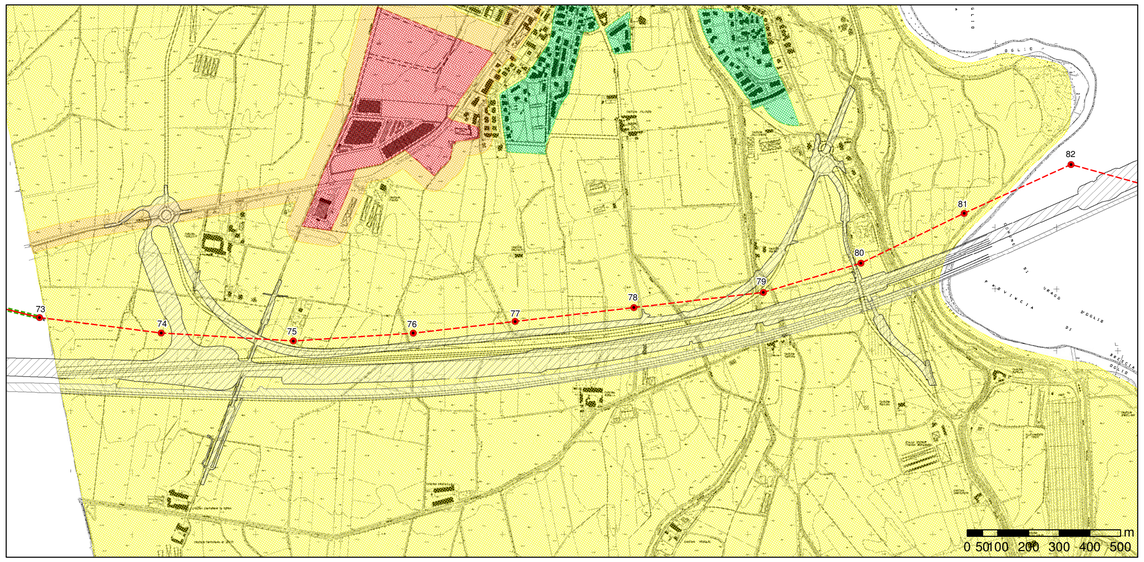

Figura B1 — *Estratto Tavola 2 "Suddivisione del Territorio Comunale in Zone Acustiche" - Comune di Urago d'Oglio (Scala 1:10,000)*

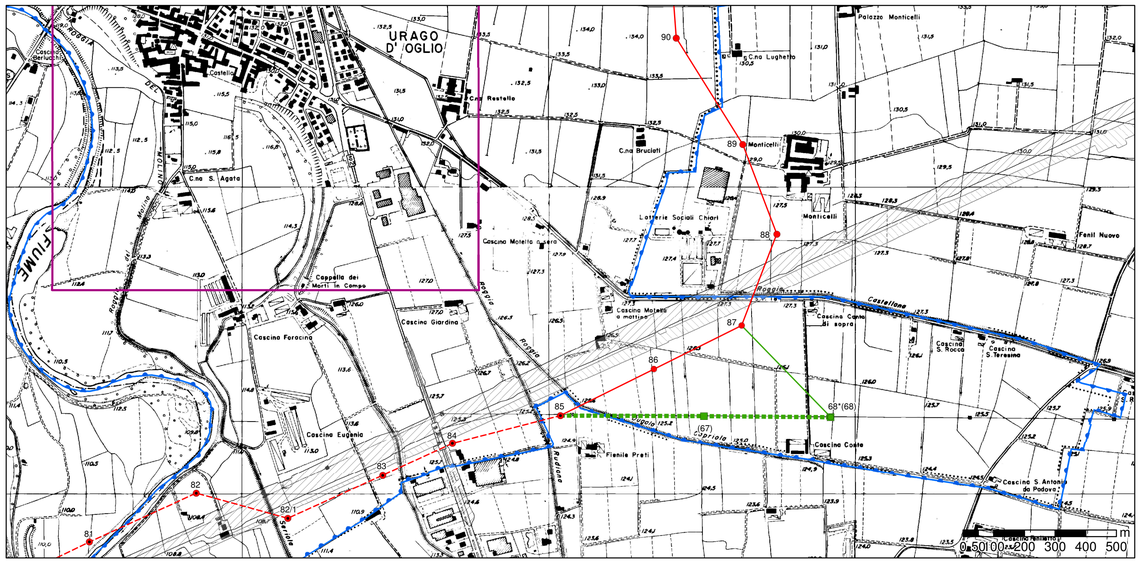

Figura B2 — *Estratto Tavola 2 "Suddivisione del Territorio Comunale in Zone Acustiche" - Comune di Urago d'Oglio (Scala 1:10,000)*

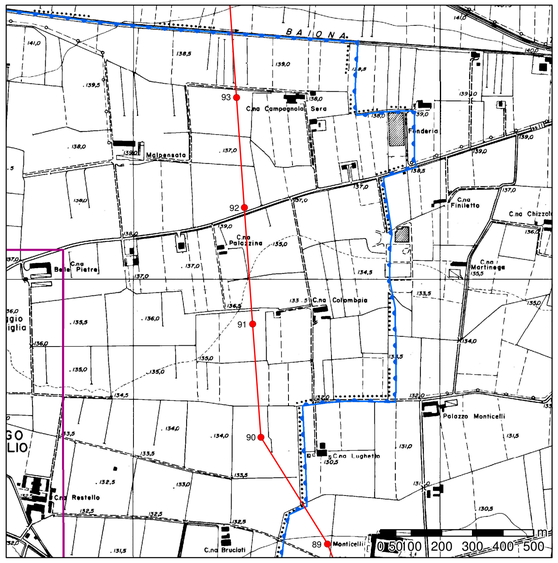

Figura C — *Estratto Tavola TC "Zonizzazione Acustica del Territorio Comunale" - Comune di Rudiano (Scala 1:5,000)*

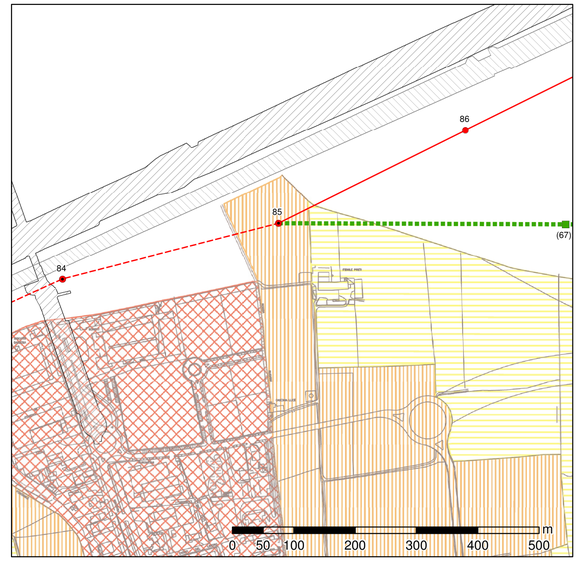
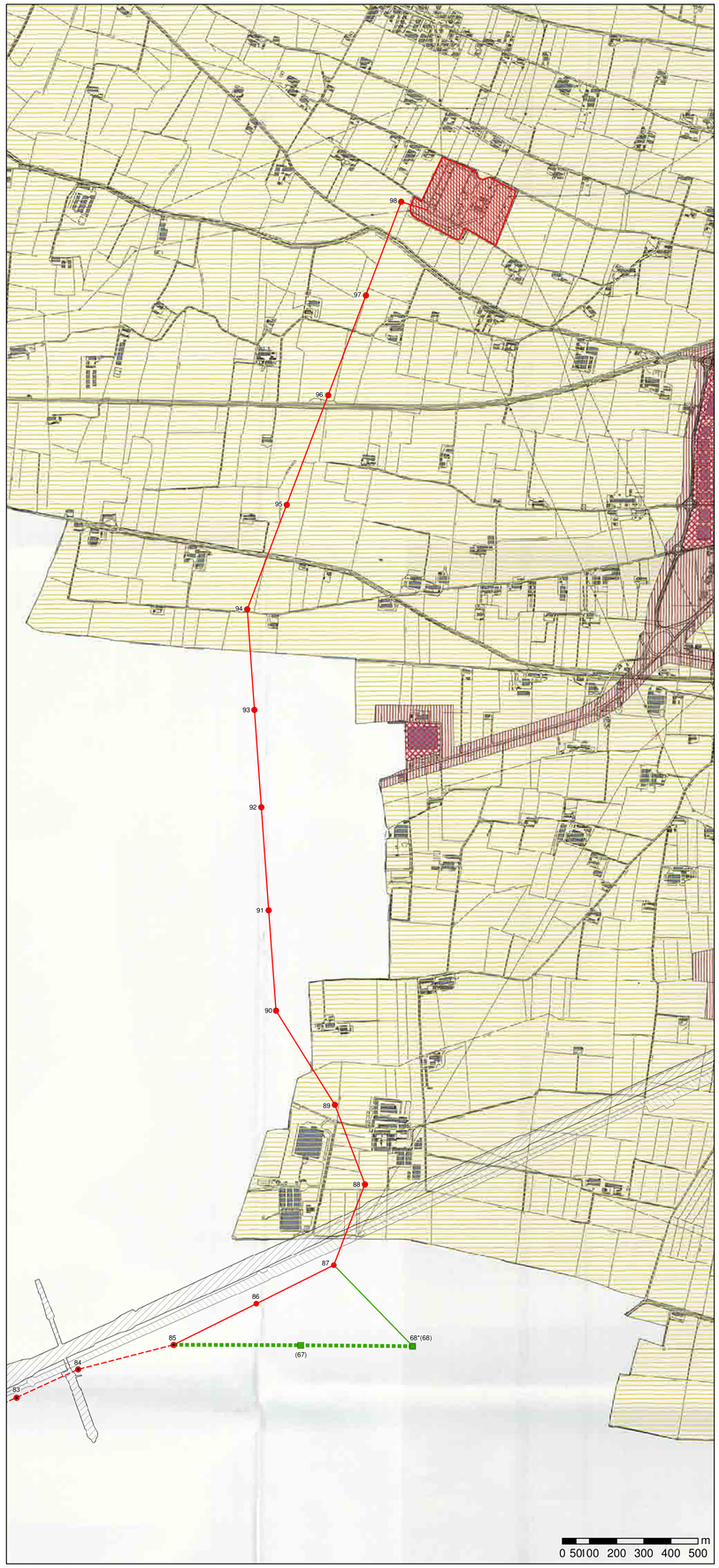
Figura D — *Estratto Tavola 6C "Zonizzazione Acustica" - Comune di Chiari (Scala 1:10,000)*