

LINEA 380 KV "Ciminna-Castronovo 380"
RACCORDO DESTRO FUTURO

LEGENDA

- Profilo del terreno attuale
- TP: Testa palo
- C.L.: Conduttore laterale
- C.C.: Conduttore centrale
- MEZZA COSTA a mt. 15
- MEZZA COSTA SINISTRA
- MEZZA COSTA DESTRA
- ALBERATURA - COLTURE
- PUNTEGGIATA DEI FRANCHI (15m)

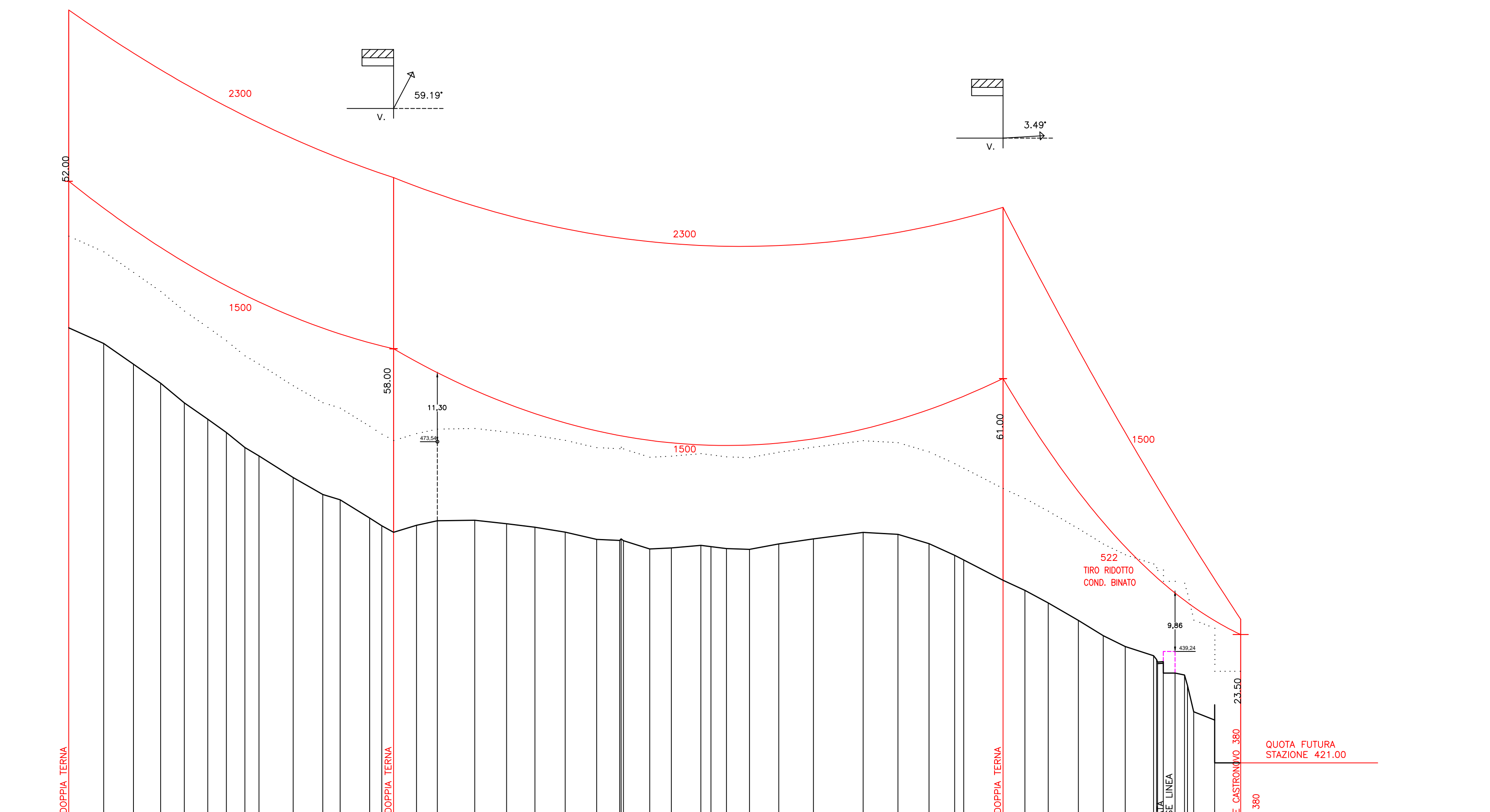
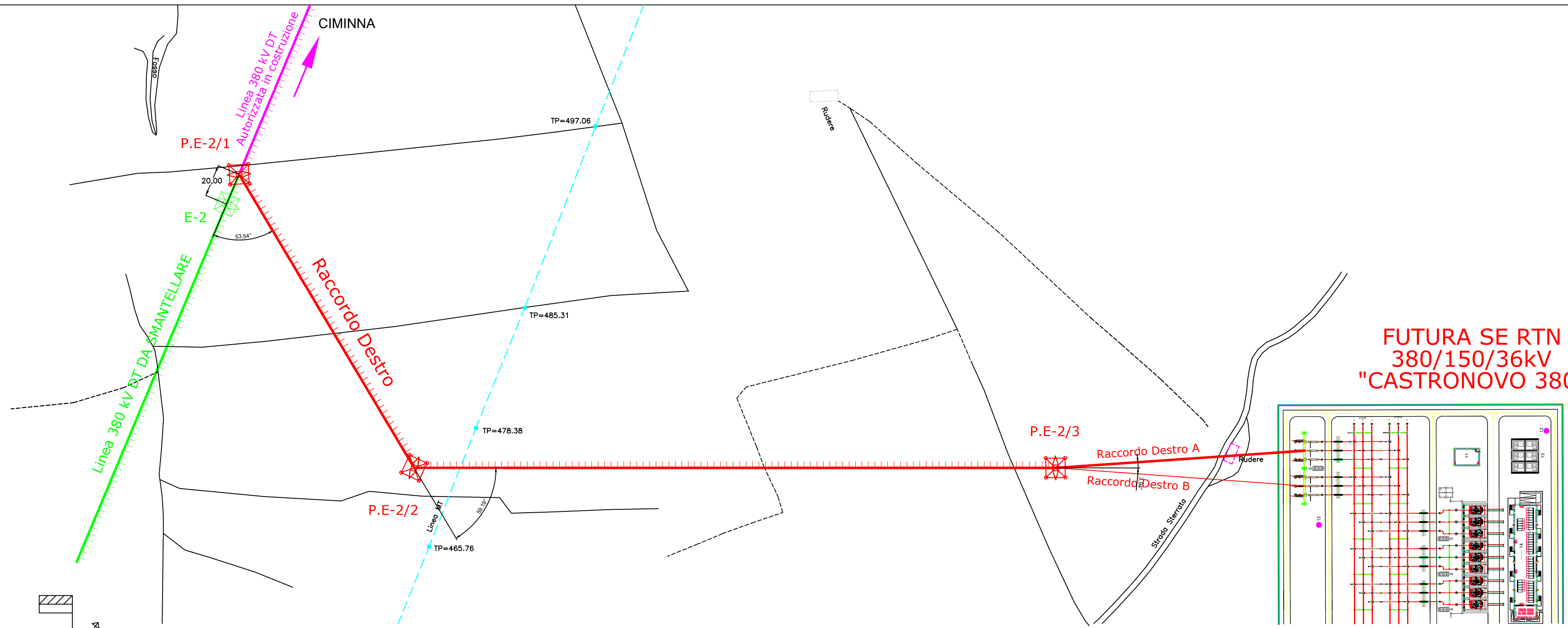
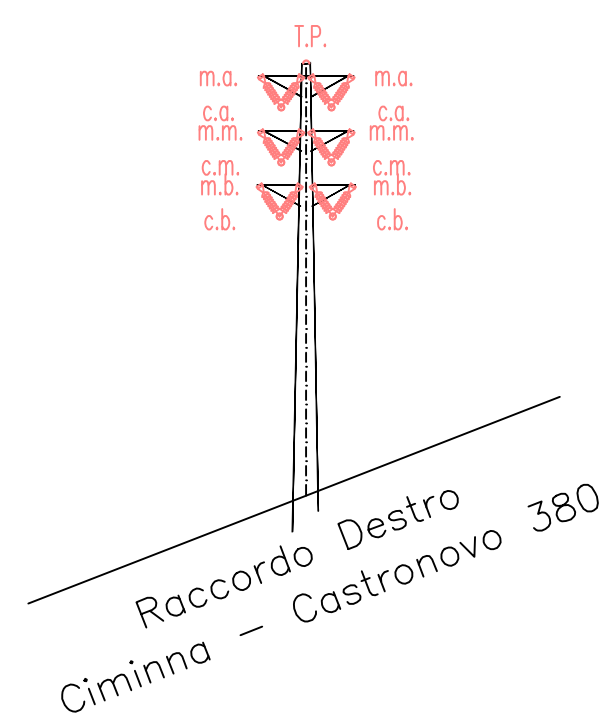
Gradi sessadecimali

ARMAMENTI CONDUTTORI

- VDD: sospensione a "V" doppia
- VSS: sospensione a "V" semplice
- LSS: sospensione a "L" semplice
- LSD: sospensione a "L" semplice/doppio
- LDS: sospensione a "L" doppio/semplice
- LDD: sospensione a "L" doppio
- TA: amarro triplo
- DA: amarro doppio
- Sfera di segnalamento

CONDUTTORI FUTURI
CONDUTTORE : 3x1x31.5 mm (585mm²) AL-A-C
FUNDE DI GUARDIA : Acciaio Ø17,9 48FO

Catenaria futura MFA 75'



Linea AT 380 kV	
Scala orizz.	2000
Scala verticale	500
Distanza Vertici	0.00 22.88 42.37 60.09 75.63 90.96 103.14 115.21 124.51 140.79 166.25 177.58 196.87 212.49 227.51 241.11 265.64 286.44 305.01 324.80 345.36 366.48 380.11 394.19 413.52 430.29 445.33 464.51 487.21 519.74 542.45 562.81 579.60 585.49 611.22 625.54 640.79 660.47 672.76 709.72 716.04 718.04 722.92 725.36 749.66 764.69
Distanze Progressive	0.00 22.88 42.37 60.09 75.63 90.96 103.14 115.21 124.51 140.79 166.25 177.58 196.87 212.49 227.51 241.11 265.64 286.44 305.01 324.80 345.36 366.48 380.11 394.19 413.52 430.29 445.33 464.51 487.21 519.74 542.45 562.81 579.60 585.49 611.22 625.54 640.79 660.47 672.76 709.72 716.04 718.04 722.92 725.36 749.66 764.69
Distanza Pali	492.16 489.60 486.22 483.12 479.90 477.23 475.04 472.58 471.22 467.68 464.03 461.05 458.87 457.73 457.51 459.87 460.80 460.70 460.12 460.12 459.56 458.75 457.57 457.39 457.39 456.98 456.89 456.17 456.17 455.59 455.59 455.36 455.06 455.06 454.85 454.79 454.79 450.88 449.22 447.17 444.31 441.80 440.04 438.53 437.58 437.58 437.58 437.58 428.02 421.00
Quote Terreno	492.16 489.60 486.22 483.12 479.90 477.23 475.04 472.58 471.22 467.68 464.03 461.05 458.87 457.73 457.51 459.87 460.80 460.70 460.12 460.12 459.56 458.75 457.57 457.39 457.39 456.98 456.89 456.17 456.17 455.59 455.59 455.36 455.06 455.06 454.85 454.79 454.79 450.88 449.22 447.17 444.31 441.80 440.04 438.53 437.58 437.58 437.58 437.58 428.02 421.00
Numero Palo	
Tipo Palo e Armamento	P.E-2/1 EA24/TA-TA P.E-2/2 EA30/TA-TA P.E-2/3 EA33/TA-DA Portale
Colture e Natura Terreno	Seminativo/Argilloso
Comune e Provincia	COMUNE DI CASTRONOVO DI SICILIA (PA)
Ettometria	0 1 2 3 4 5 6 7 8

LINEA 380 KV "Ciminna-Castronovo 380"
RACCORDO DESTRO FUTURO

LEGENDA

- Profilo del terreno attuale
- TP: Testa palo
- C.L.: Conduttore laterale
- C.C.: Conduttore centrale
- MEZZA COSTA a mt. 15
- MEZZA COSTA SINISTRA
- MEZZA COSTA DESTRA
- ALBERATURA - COLTURE
- PUNTEGGIATA DEI FRANCHI

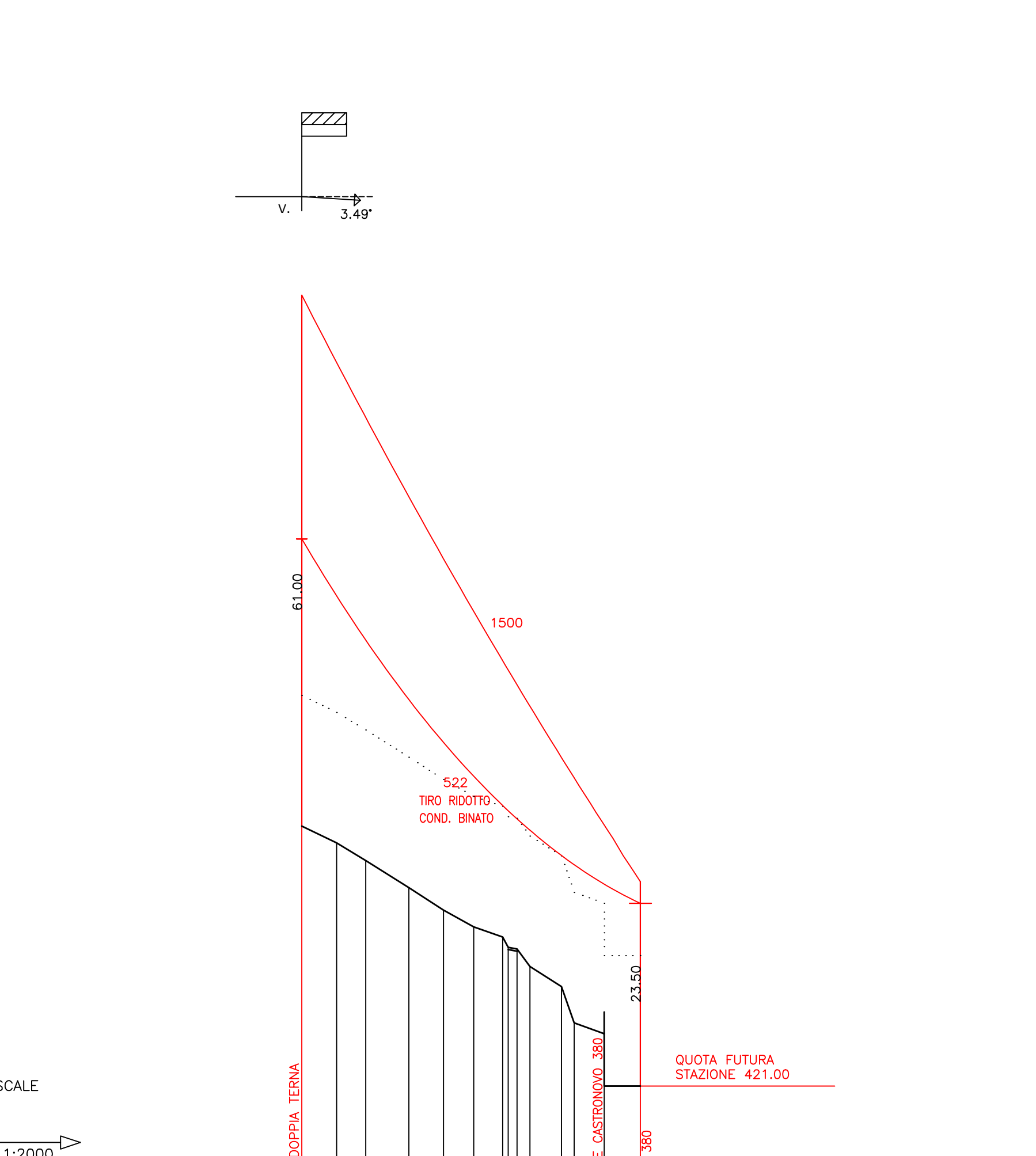
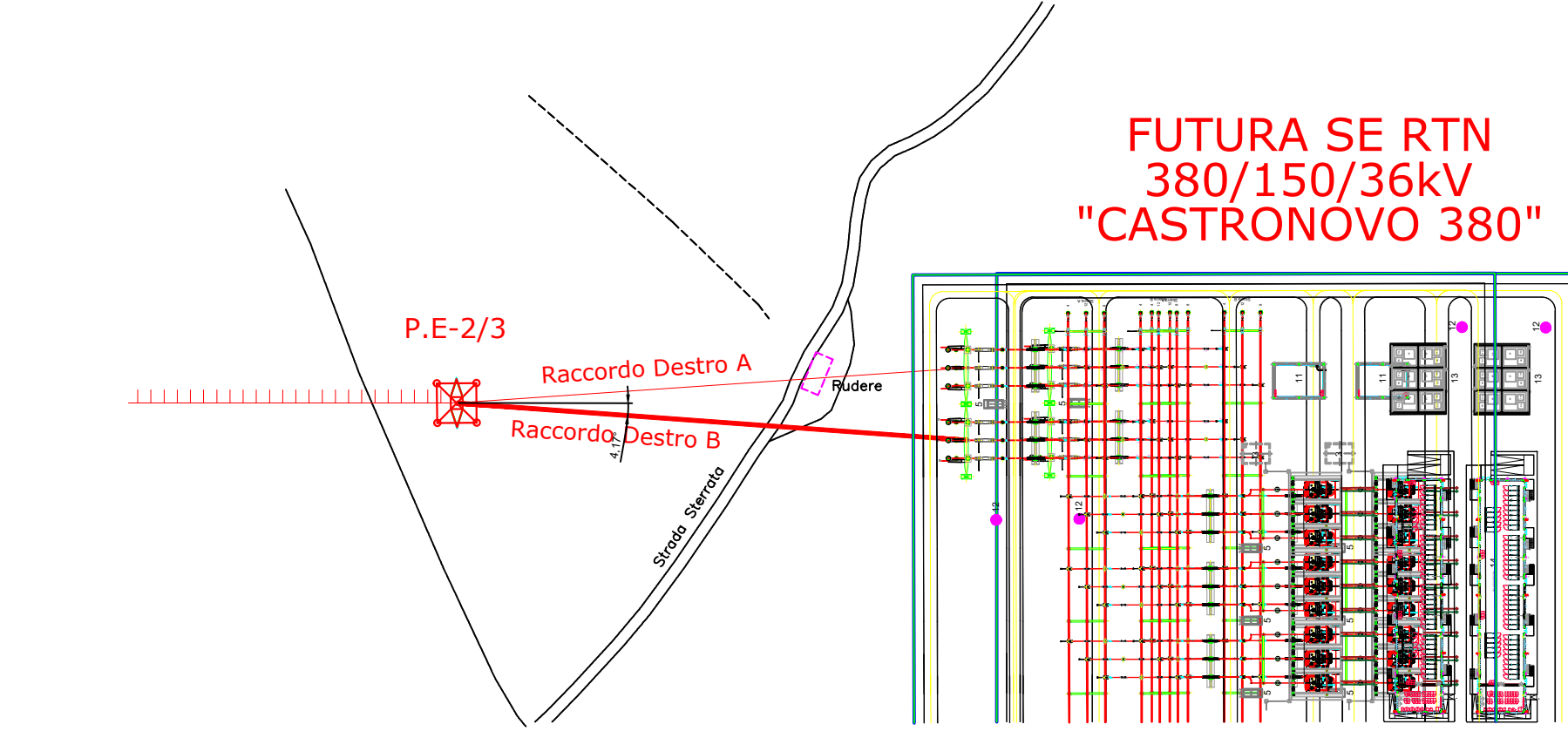
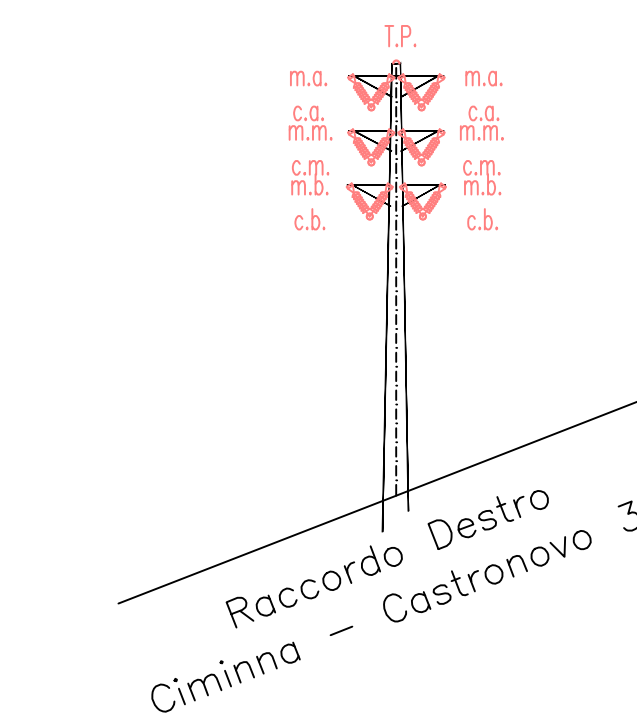
Gradi sessadecimali

ARMAMENTI CONDUTTORI

- VDD: sospensione a "V" doppia
- VSS: sospensione a "V" semplice
- LSS: sospensione a "L" semplice
- LSD: sospensione a "L" semplice/doppio
- LDS: sospensione a "L" doppio/semplice
- LDD: sospensione a "L" doppio
- TA: amarro triplo
- DA: amarro doppio
- Sfera di segnalamento

CONDUTTORI FUTURI
CONDUTTORE : 3x1x31.5 mm (585mm²) AL-A-C
FUNDE DI GUARDIA : Acciaio Ø17,9 48FO

Catenaria futura MFA 75'



Linea AT 380 kV	
Scala orizz.	2000
Scala verticale	500
Distanza Vertici	0.00 16.04 29.37 49.19 65.13 78.97 90.96 104.62 115.21 132.19 155.58
Distanze Progressive	0.00 16.04 29.37 49.19 65.13 78.97 90.96 104.62 115.21 132.19 155.58
Distanza Pali	450.85 448.94 446.91 443.80 441.22 438.29 437.75 437.75 437.75 428.24 421.00
Quote Terreno	450.85 448.94 446.91 443.80 441.22 438.29 437.75 437.75 437.75 428.24 421.00
Numero Palo	
Tipo Palo e Armamento	P.E-2/3 EA33/TA-DA Portale
Colture e Natura Terreno	Seminativo/Argilloso
Comune e Provincia	COMUNE DI CASTRONOVO DI SICILIA (PA)
Ettometria	0 1 2 3

REV. DATE	CUSTOMER	REVISION DESCRIPTION	CHECKED	APPROVED
C 20/10/2023	Agg. secondo comm. TERNA del 09/10/23		M. Capelli	N. Rossetti
B 30/06/2023	Agg. secondo comm. TERNA del 15/6		M. Capelli	N. Rossetti
A 14/04/2023	First emission		C. Schiapparelli	G. Cipolletto

REV. DATE	SAET - REVISION DESCRIPTION	DRAWN	CHECKED	APPROVED
c 20/10/2023	Agg. secondo comm. TERNA del 09/10/23	Bproject	R. Clonfero	R. Clonfero
b 30/06/2023	Agg. secondo comm. TERNA del 15/6	Bproject	R. Clonfero	R. Clonfero
a 14/04/2023	Primo Emissione	Bproject	R. Clonfero	E. Bosson

FILE NAME:	65086_5.dwg
TITLE:	PROFILO FUTURO RACCORDO DESTRO 380KV
SCALE:	1:2.000/1:500
FORMAT:	600x1400
PROJ. NUMBER:	GS-16-2022A089
PLANT:	Piano Tecnico delle Opere
SH:	1
TOT. SH:	1



This document contains information proprietary to SAET S.p.A. and it will have to be used exclusively for the purposes for which it has been furnished. Whichever scope of spreading or reproduction without the written permission of SAET S.p.A. is prohibited.