Firmato digitalmente da
Michele Manfro
T = Perito Industriale
SerialNumber = TINIT-MNFMHL63B18L245Z
C = IT

LEGENDA

- ASSE LINEA AT 380 KV D.T. AUTORIZZATA DA REALIZZARE
- ASSE LINEA AT 380 KV D.T. AUTORIZZATA DA DEMOLIRE
- ASSE LINEA AT 380 KV D.T. FUTURA
- PALO AT 380 KV D.T. AUTORIZZATO DA REALIZZARE
- PALO AT 380 KV D.T. AUTORIZZATO DA DEMOLIRE
- PALO AT 380 KV D.T. FUTURO
- ASSE LINEA AT 150 KV ESISTENTE
- ASSE LINEA AT 150 KV DA DEMOLIRE
- ASSE LINEA AT 150 KV FUTURA
- PALO AT 150 KV ESISTENTE
- PALO AT 150 KV DA DEMOLIRE
- PALO AT 150 KV FUTURO
- FASCIA DpA
- REC XX RECETTORE SENSIBILE

Dott. Per. Ind.
MANFRO MICHELE
Albo N° 4478

B	20/10/2023	Agg. secondo comm. TERNA del 09/10/23	M. Capelli	N. Rossetti
A	14/04/2023	First emission	C. Schiapparelli	G. Cipolletta
REV.	DATE	CUSTOMER – REVISION DESCRIPTION	CHECKED	APPROVED

Renantis

CUSTOMER DRAWING N:
-

JOB NUMBER: FSI_aa62_a2_a4

b	20/10/2023	Agg. secondo comm. TERNA del 09/10/23	Biproject	R. Clonfero	R. Clonfero
a	14/04/2023	Prima Emissione	Biproject	R. Clonfero	E. Bassan
REV.	DATE	SAET – REVISION DESCRIPTION	DRAWN	CHECKED	APPROVED

Saet

JOB NUMBER: GS-16-2022A089

PROJECT:
Raccordi Futuri Linee 150kV e 380kV alla FUTURA SE RTN TERNA "Castronovo 380"

FORMAT: 297x2900

SCALE: 1:2.000

DRAWING N:
65089

PLANT:
Piano Tecnico delle Opere

=

+

FILE NAME:
65089.dwg

TITLE:
PLANIMETRIA CATASTALE CON FASCIA DPA

SH. 1

TOTAL SH. 3

PROVINCIA DI PALERMO

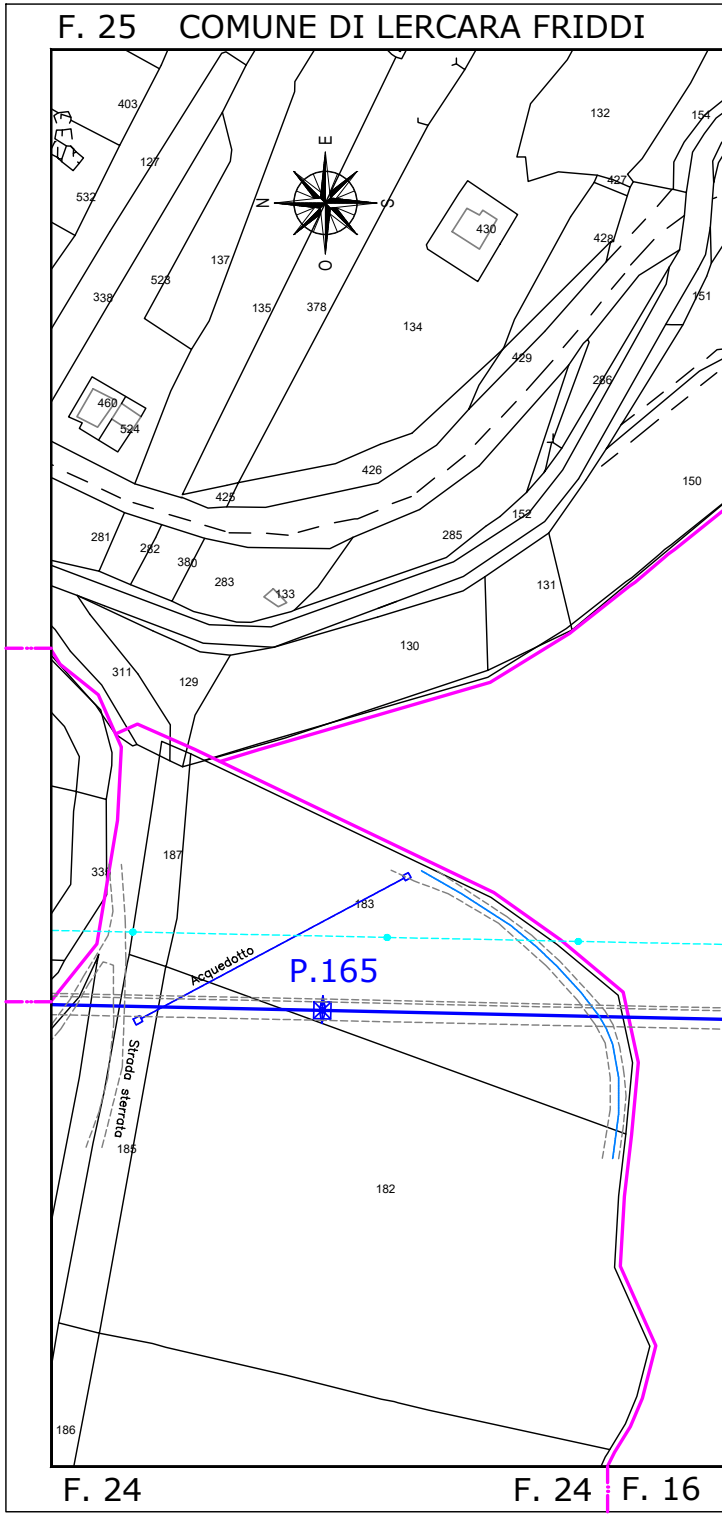
F. 25
COMUNE DI LERCARA FRIDDI
E
N
S
O
403
127
532
338
528
137
135
378
134
132
154
427
430
428
151
429
286
460
524
426
425
150
281
282
380
283
133
285
152
131
130
311
129
187
33
183
Acquedotto
P.165
Strada sterrata
185
182
186
F. 24
F. 24
F. 16

PROVINCIA DI PALERMO PROVINCIA DI PALERMO

COMUNE DI LERCARA FRIDDI F. 25 F. 16 COMUNE DI CASTRONOVO DI SICILIA

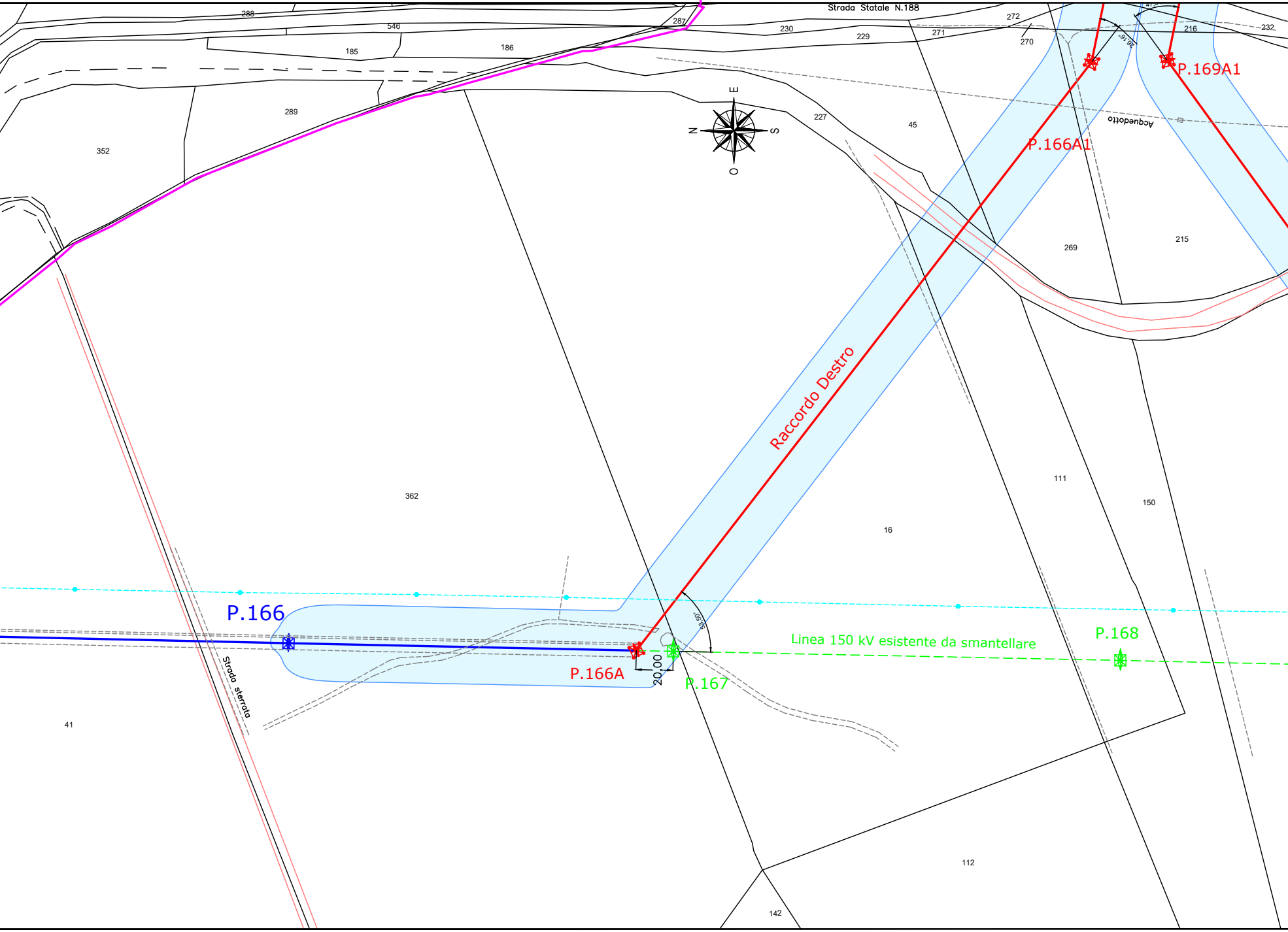
Strada Statale N.188
288
546
185
186
287
230
229
271
272
270
216
232
P.169A1
289
352
227
45
E
N
S
O
Acquedotto
P.166A1
269
215
Raccordo Destro
111
150
362
16
P.166
Linea 150 kV esistente da smantellare
P.168
P.166A
20.00
P.167
Strada sterrata
41
112
142

COMUNE DI CASTRONOVO DI SICILIA

PROVINCIA DI PALERMO

PROVINCIA

COMUNE DI CASTR

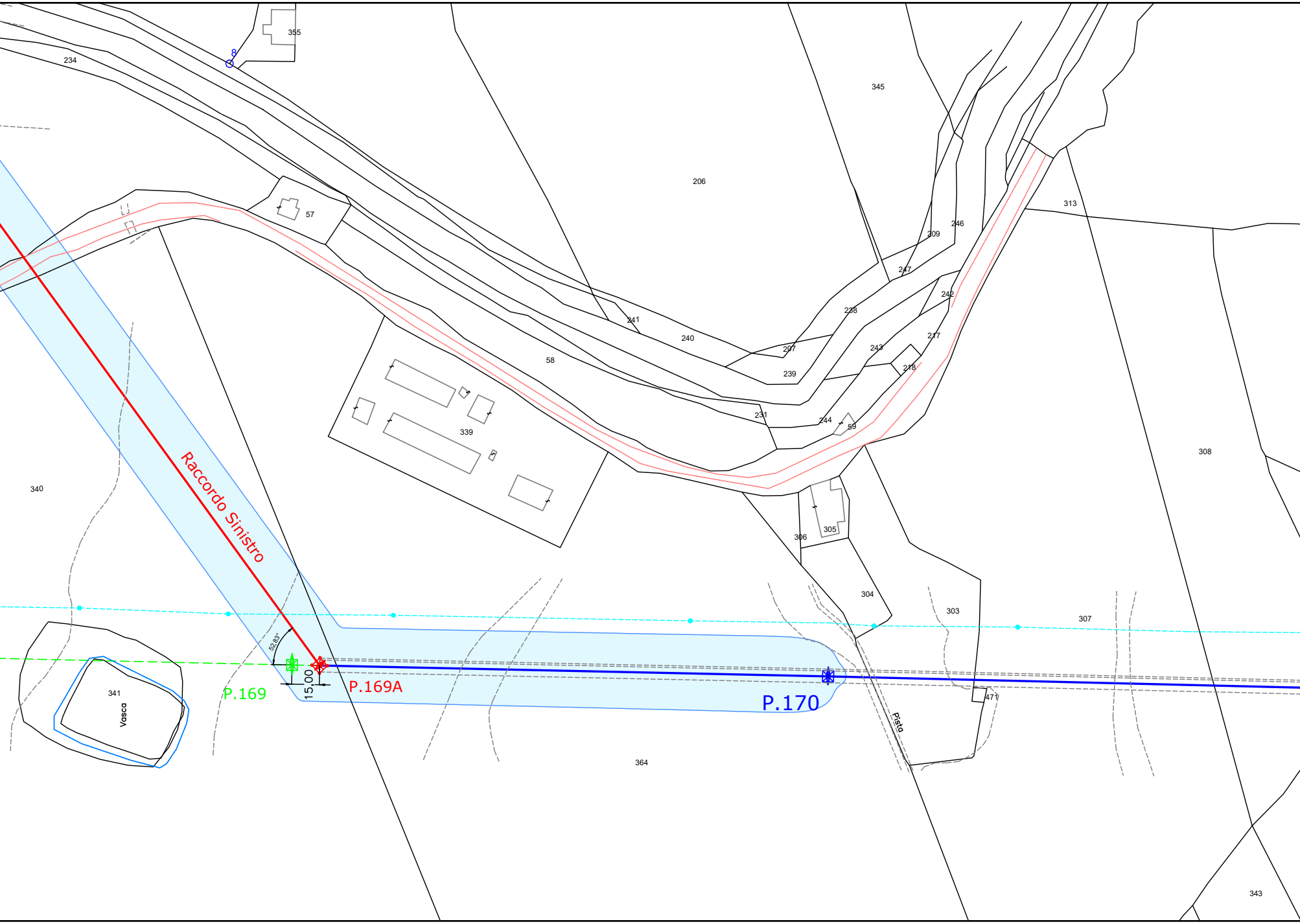
355
8
234
57
206
345
313
246
209
247
242
238
217
241
240
207
243
218
239
58
339
231
244
59
308
340
Raccordo Sinistro
306
305
304
303
307
52,83°
15,00
P.169
P.169A
P.170
341
Vasca
471
Pista
364
343

COMUNE DI CAST

PROVINCI

DI PALERMO

ONOVO DI SICILIA F. 16

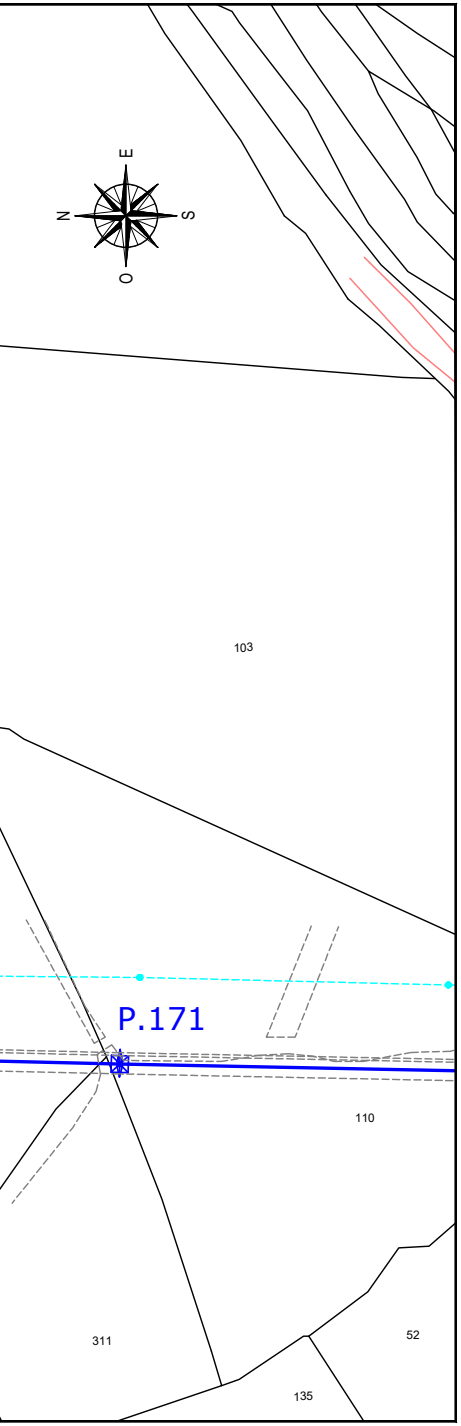
E
N
S
O
103
P.171
110
311
52
135

TRONOVO DI SICILIA F. 16

A DI PALERMO

PROVINCIA DI PALERMO

F. 16 F. 25 COMUNE DI LERCARA FRIDDI

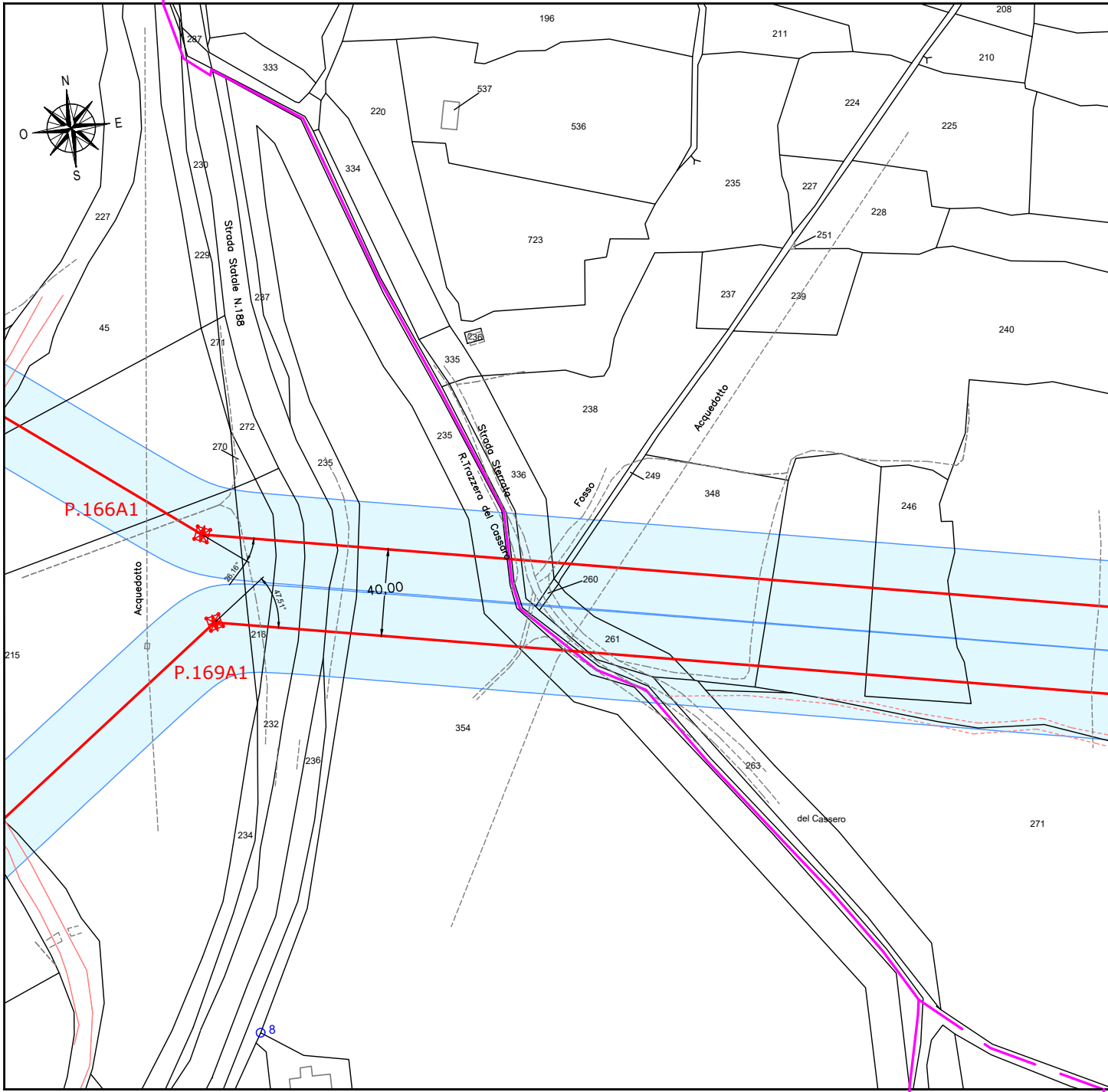
N
E
O
S
287
333
196
211
208
210
220
537
536
224
225
334
230
235
227
228
251
227
229
237
723
237
239
Strada Statale N.188
45
271
236
335
240
238
Acquedotto
272
270
235
235
Strada Sterrata
R.Trazzera del Cassero
336
249
348
246
Fosso
P.166A1
36,16°
47,51°
40,00
260
Acquedotto
215
P.169A1
216
261
354
232
236
263
del Cassero
271
234
8

F. 16 COMUNE DI CASTRONOVO DI SICILIA F. 16 F. 28

PROVINCIA DI PALERMO

COMUNE DI LERCARA FRIDDI F. 25 | F. 26 COMUNE DI LERCARA FRIDDI

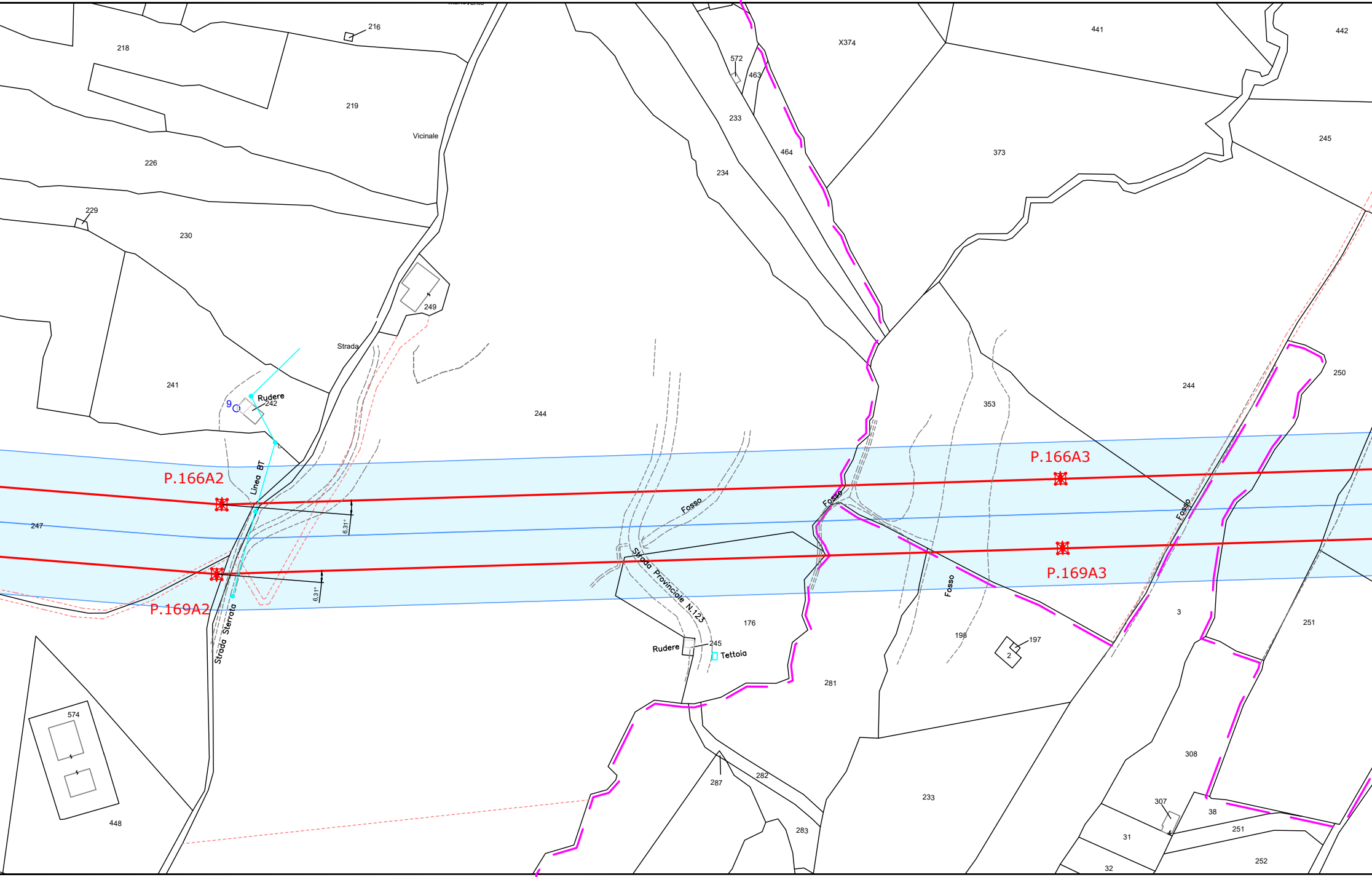

216
218
219
226
229
230
241
Vicinale
249
Strada
9
Rudere
242
Linea BT
P.166A2
247
6.31°
P.169A2
Strada Sterrata
574
448
244
572
463
233
464
234
X374
373
441
442
245
353
250
Fosso
Fosso
Strada Provinciale N.123
176
Rudere
245
Tettoia
P.166A3
P.169A3
Fosso
Fosso
198
197
2
3
251
281
287
282
283
233
308
307
38
31
32
251
252

F. 25 COMUNE DI LERCARA FRIDDI F. 25 | F. 28 COMUNE DI LERCARA FRIDDI

PROVINCIA DI PALERMO

PROVINCIA DI PALERMO

COMUNE DI LERCARA FRIDDI F. 26

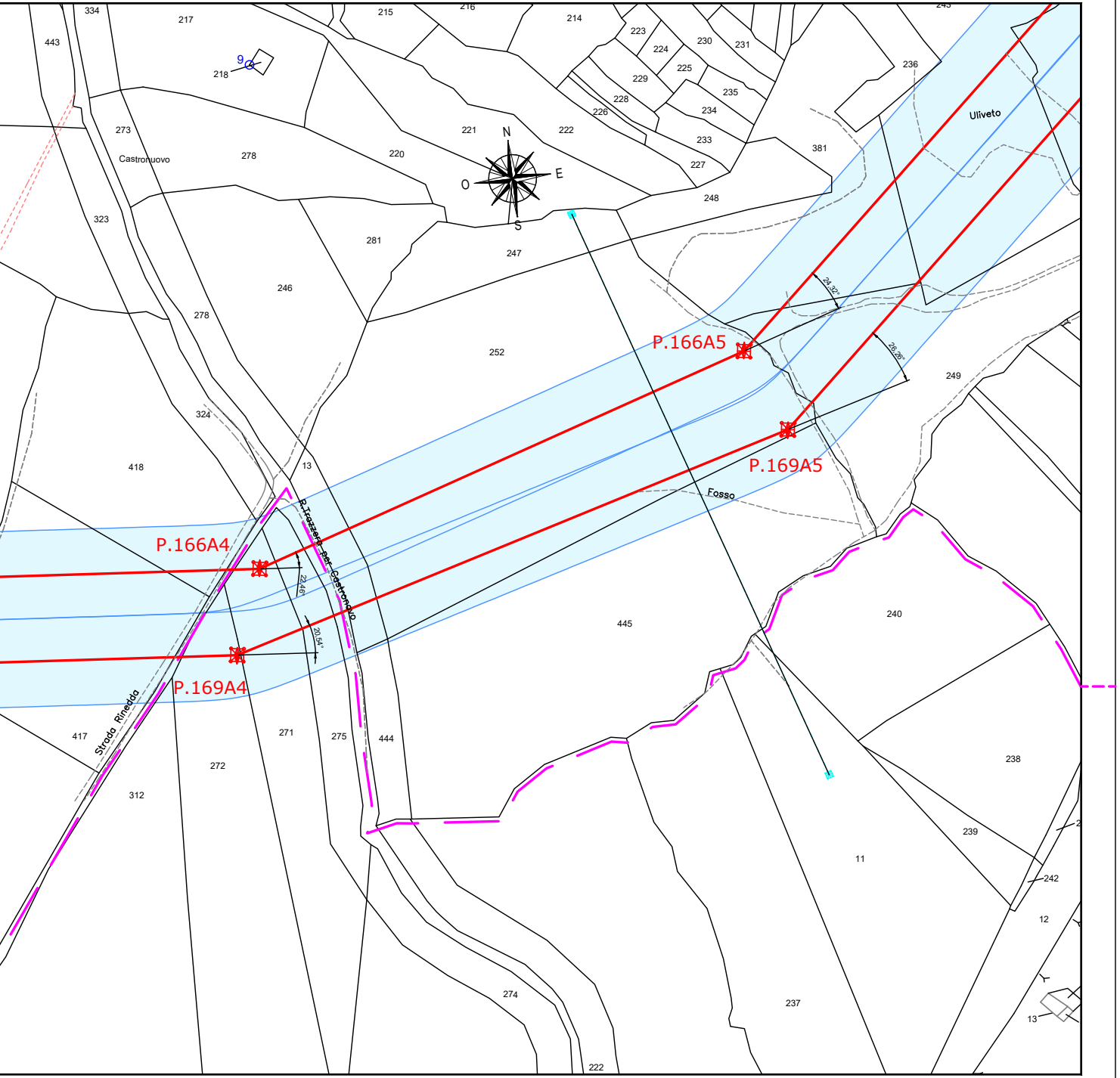

P.166A5
P.169A5
P.166A4
P.169A4
Uliveto
Fosso
Castronuovo
Strada Rinedda
R. Trazzera per Castronuovo
N
E
O
S
9
24.32°
26.26°
22.46°
20.54°
334
443
217
218
215
216
214
223
224
230
231
225
229
235
228
226
234
233
227
236
381
221
222
220
273
278
323
281
247
248
246
252
249
278
324
418
13
445
240
417
271
275
444
272
312
238
239
11
242
12
274
237
13
222

COMUNE DI LERCARA FRIDDI F. 28

PROVINCIA DI PALERMO

PROVINCI

F. 26 COMUNE DI

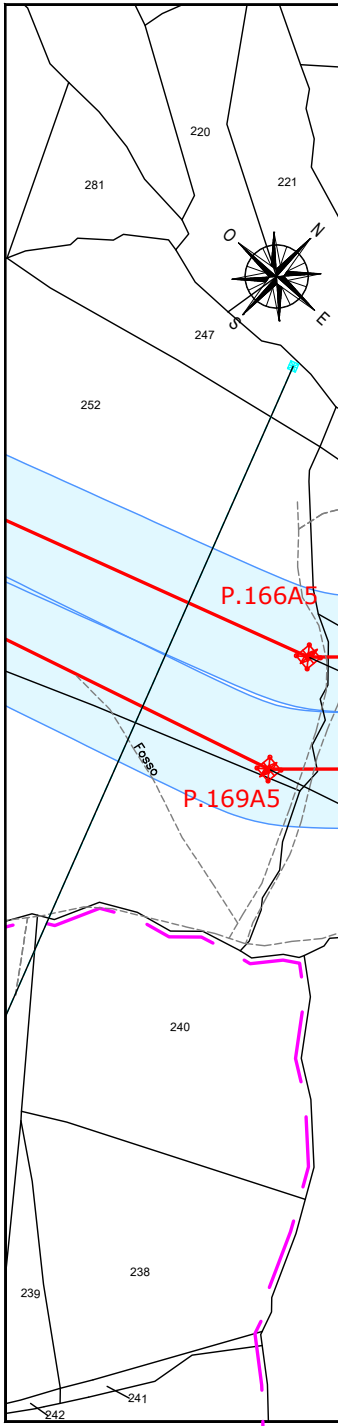

P.166A5
P.169A5
Fosso
N
E
O
S
220
221
281
247
252
240
238
239
241
242

F. 28 F. 2

A DI PALERMO

LERCARA FRIDDI

COMUNE DI LERCARA

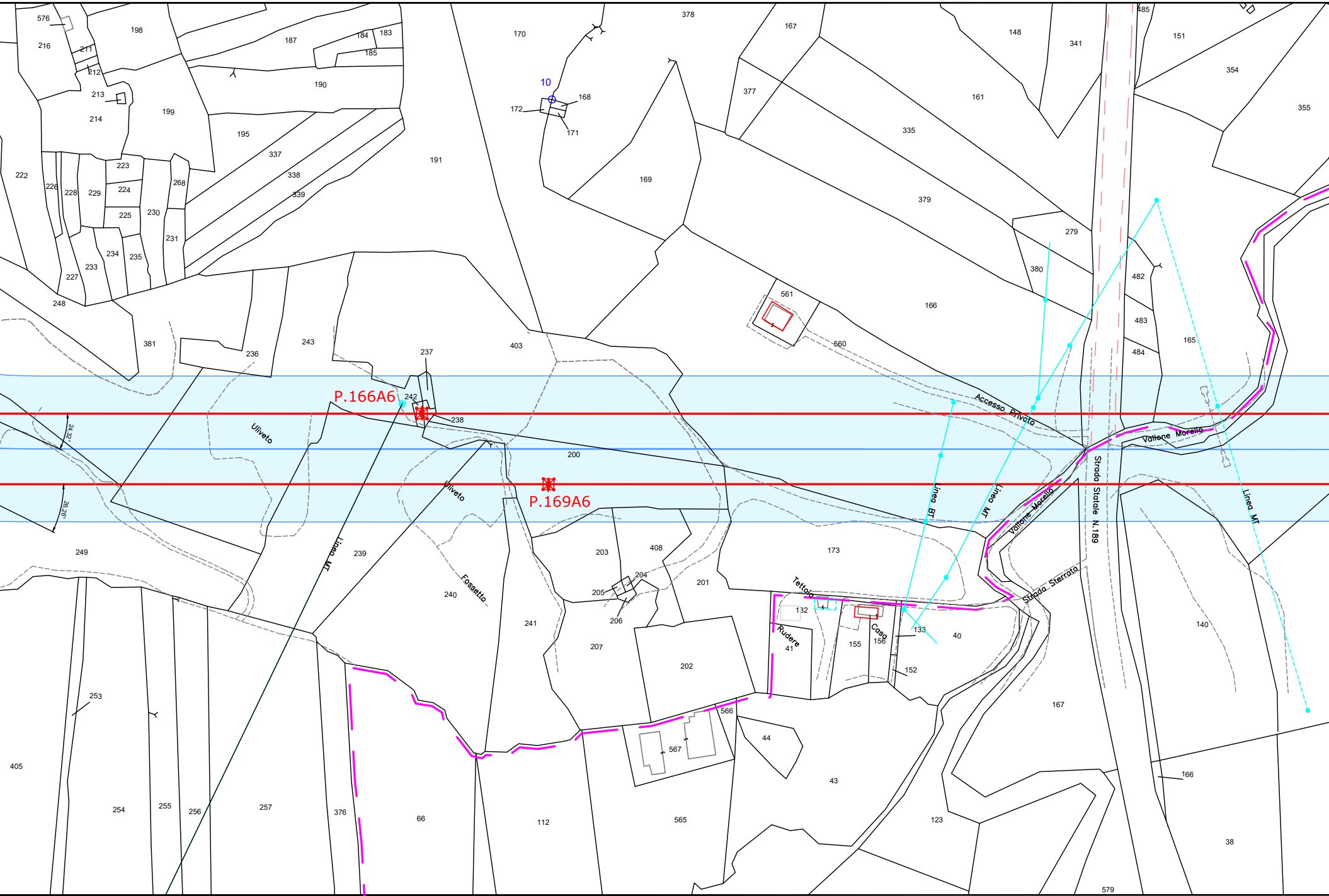

P.166A6
P.169A6
10
Uliveto
Uliveto
Fossetto
Linea MT
Linea MT
Linea MT
Linea BT
Accesso Privato
Vallone Morello
Vallone Morello
Strada Statale N.189
Strada Sterrato
Tettoia
Rudere
Casa
24,32°
26,26°
576
216
198
211
212
213
214
187
184
183
185
190
199
195
170
172
168
171
378
167
148
341
485
151
354
355
377
161
335
169
191
337
338
339
222
226
228
229
223
224
225
230
268
231
227
233
234
235
248
381
236
243
237
242
238
403
561
166
380
279
379
482
483
484
165
560
200
249
239
240
241
203
204
205
206
207
408
201
202
173
132
41
155
156
133
40
152
140
167
566
567
44
43
123
166
38
579
565
112
66
376
257
256
255
254
253
405

6 COMUNE DI LERCARA FRIDDI F. 26 F. 27 COMUNE DI LERCARA FRIDDI

PROVINCIA DI PALERMO

PROVINCIA DI PALERMO

FRIDDI F. 26 | F. 27 COMUNE DI LERCARA FRIDDI

COMUNE DI LERCARA FRIDDI F. 27

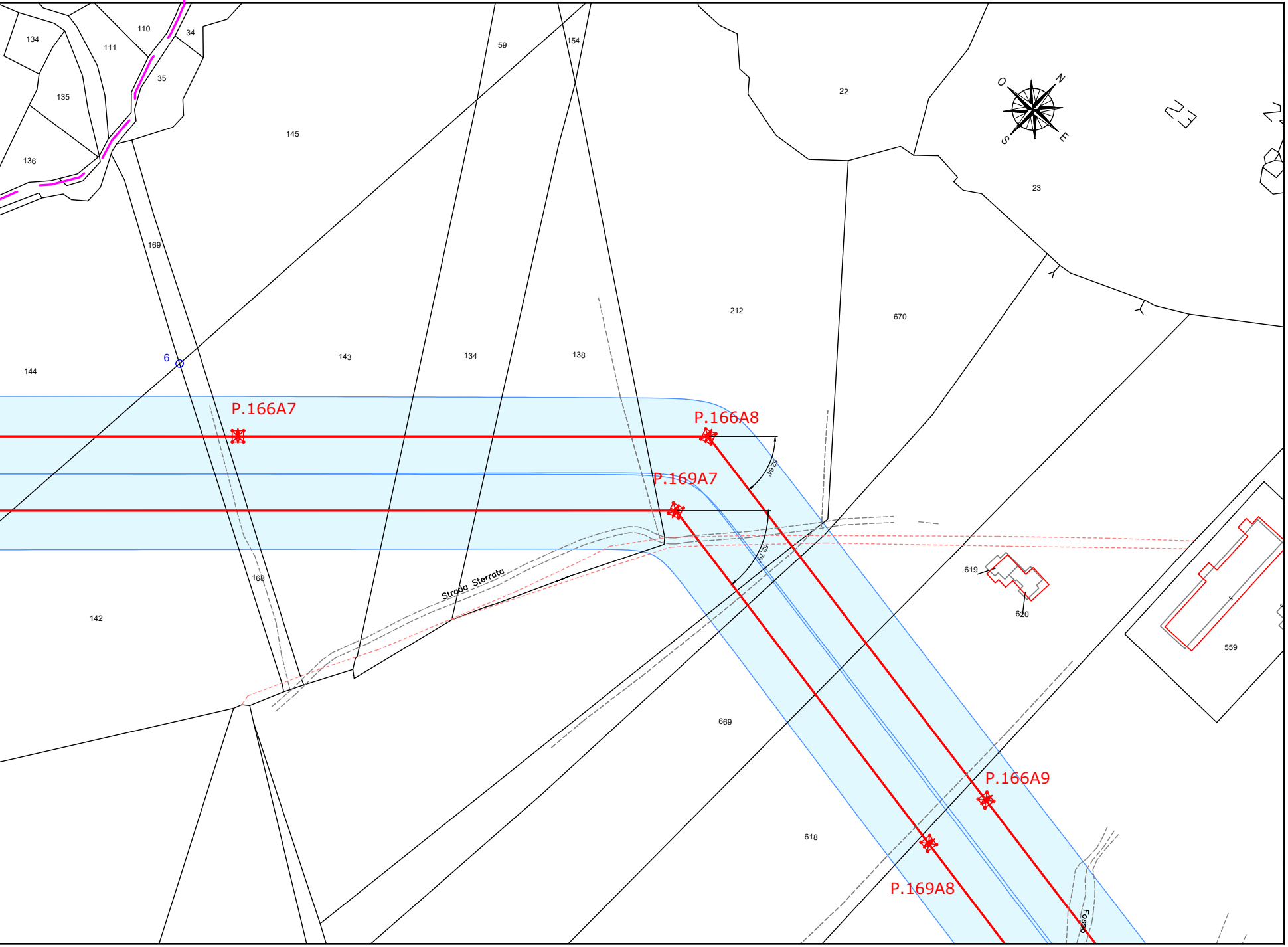
134
110
34
111
35
135
145
136
59
154
22
O
N
S
E
23
169
212
670
6
144
143
134
138
P.166A7
P.166A8
52,64°
P.169A7
52,79°
168
Strada Sterrata
142
619
620
559
669
P.166A9
618
P.169A8
Fosso

COMUNE DI LERCARA FRIDDI F. 27

PROVINCIA DI PALERMO

LEGENDA

ASSE LINEA AT 380 KV D.T. AUTORIZZATA DA REALIZZARE
ASSE LINEA AT 380 KV D.T. AUTORIZZATA DA DEMOLIRE
ASSE LINEA AT 380 KV D.T. FUTURA
PALO AT 380 KV D.T. AUTORIZZATO DA REALIZZARE
PALO AT 380 KV D.T. AUTORIZZATO DA DEMOLIRE
PALO AT 380 KV D.T. FUTURO

ASSE LINEA AT 150 KV ESISTENTE
ASSE LINEA AT 150 KV DA DEMOLIRE
ASSE LINEA AT 150 KV FUTURA
PALO AT 150 KV ESISTENTE
PALO AT 150 KV DA DEMOLIRE
PALO AT 150 KV FUTURO

FASCIA DpA

RECETTORE SENSIBILE

ORDINE PERITI INDUSTRIALI E PERITI INDUSTRIALI LAUREATI PROVINCIA DI NAPOLI
Circoscrizione della Corte d'Appello di Napoli
Dott. Per. Ind.
MANFRO MICHELE
Albo N°
4478
D.D.L. 28 NOV. 1944 N. 382

2023	Agg. secondo comm. TERNA del 09/10/23	M. Capelli	N. Rossetti
2023	First emission	C. Schiapparelli	G. Cipolletta
	CUSTOMER – REVISION DESCRIPTION	CHECKED	APPROVED

Renantis

CUSTOMER DRAWING N:
-

JOB NUMBER: FSI_aa62_a2_a4

2023	Agg. secondo comm. TERNA del 09/10/23	Biproject	R. Clonfero	R. Clonfero
2023	Prima Emissione	Biproject	R. Clonfero	E. Bassan
	SAET – REVISION DESCRIPTION	DRAWN	CHECKED	APPROVED

Saet

GS–16–2022A089

PROJECT:
Raccordi Futuri Linee 150kV e 380kV alla FUTURA SE RTN TERNA "Castronovo 380"

FORMAT:
297x3000

SCALE:
1:2.000

65089

PLANT:
Piano Tecnico delle Opere

=

+

65089.dwg

TITLE:
PLANIMETRIA CATASTALE CON FASCIA DPA

SH. 2

TOTAL SH. 3

PROVINCIA DI PALERMO

F. 27 COMUNE DI LERCARA FRIDDI

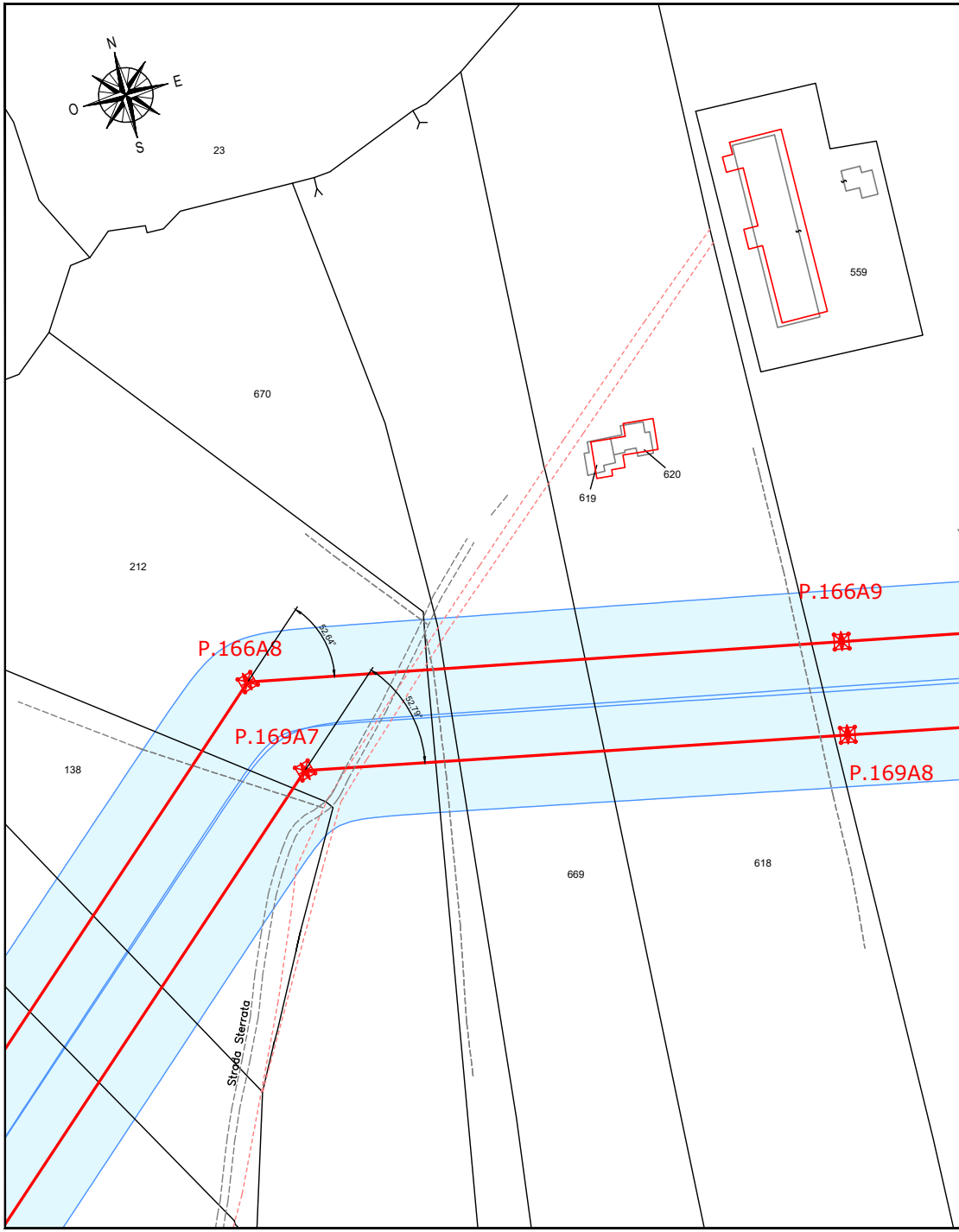
N
E
O
S
23
670
212
138
559
620
619
P.166A9
P.166A8
52,64°
52,79°
P.169A7
P.169A8
669
618
Strada Sterrata

F. 27 COMUNE DI LERCARA FRIDDI

PROVINCIA DI PALERMO

COMUNE DI LERCARA FRIDDI F. 27 | F. 18 COMUNE DI LERCARA FRIDDI

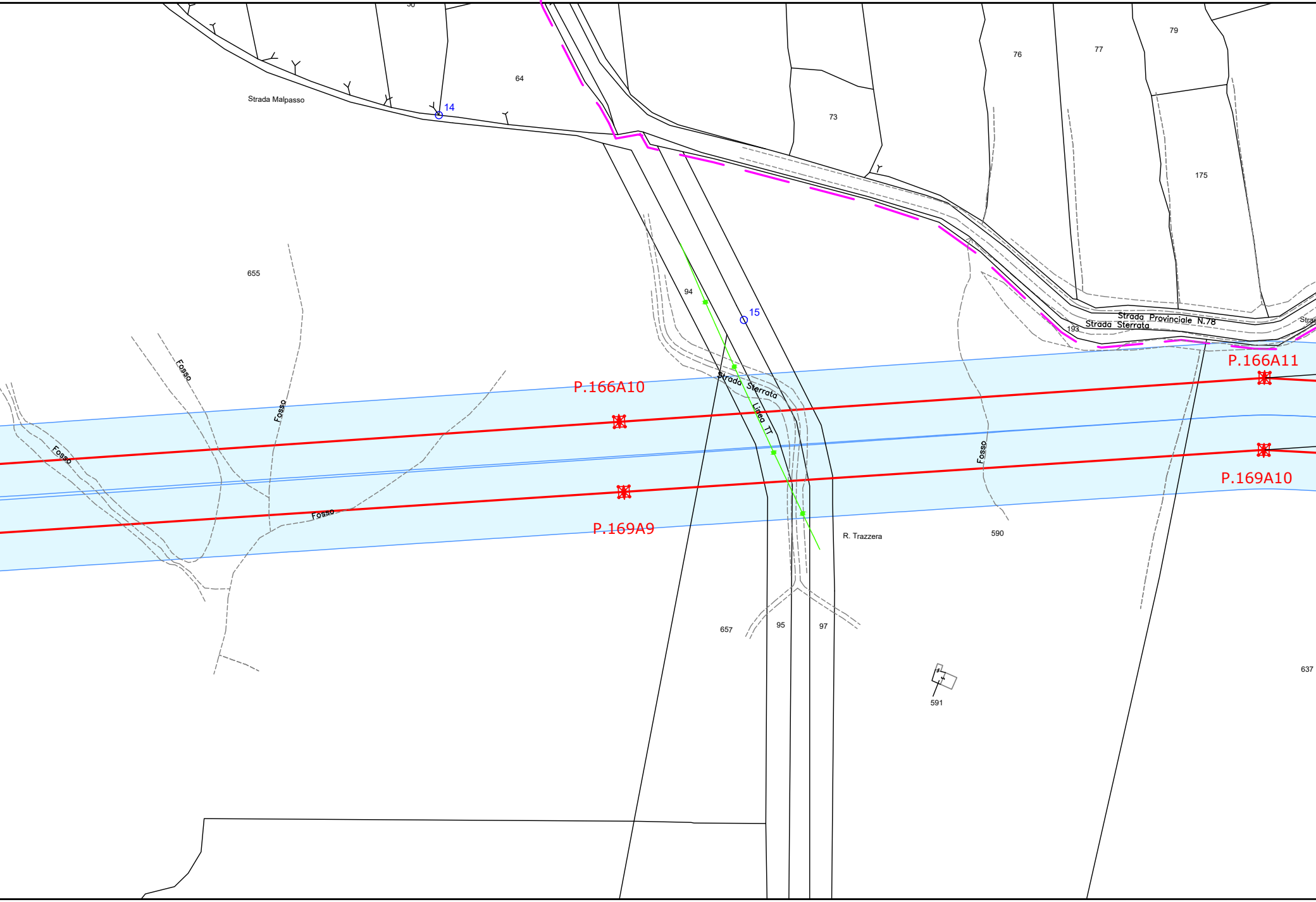
64
Strada Malpasso
14
73
76
77
79
175
655
94
15
Strada Provinciale N.78
193
Strada Sterrata
P.166A11
P.166A10
Fosso
Fosso
Fosso
Strada Sterrata
Linea TT
Fosso
Fosso
P.169A10
P.169A9
R. Trazzera
590
657
95
97
591
637

COMUNE DI LERCARA FRIDDI
PROVINCIA DI PALERMO

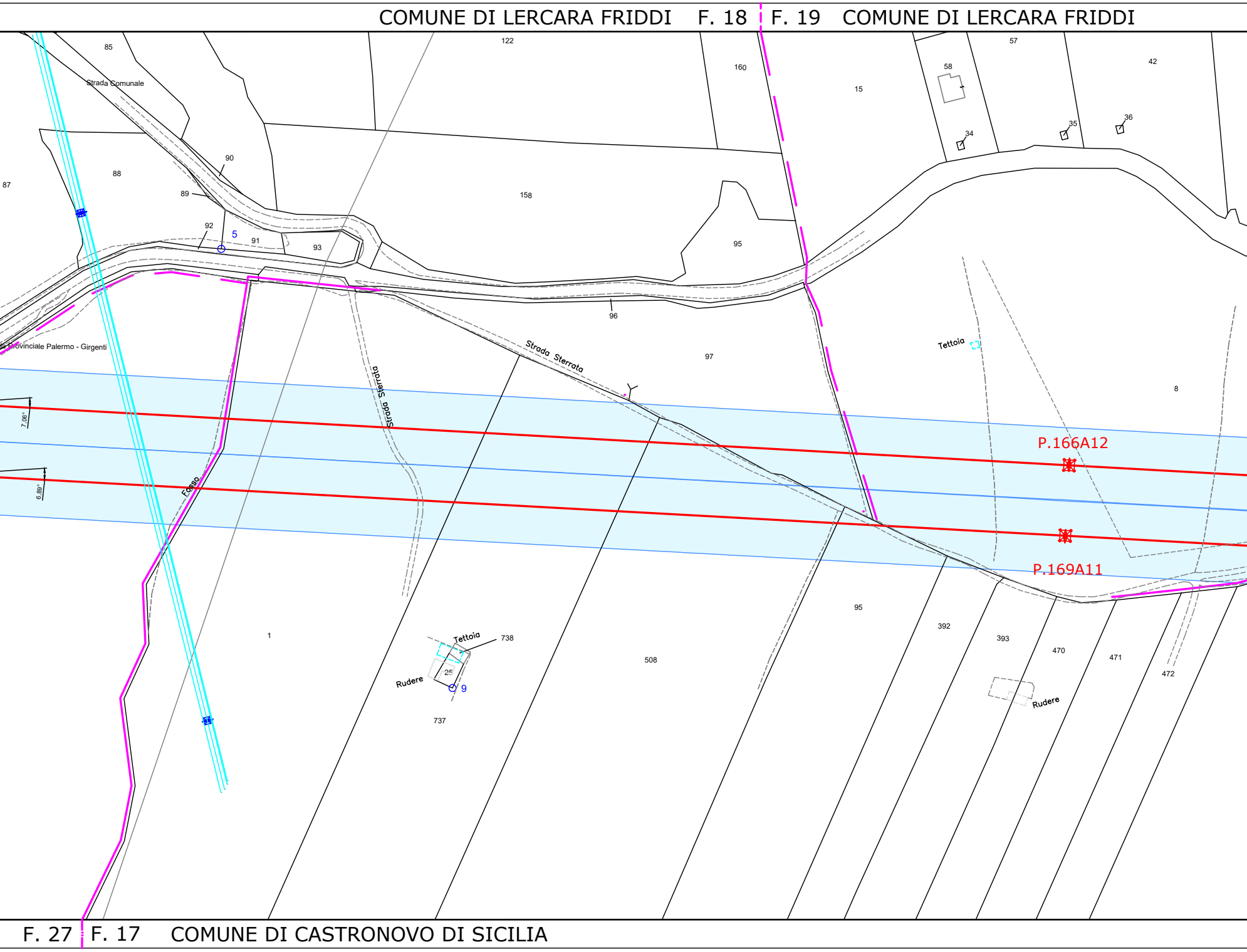
COMUNE DI LERCARA FRIDDI F. 18
F. 19 COMUNE DI LERCARA FRIDDI
85
122
160
15
58
57
42
Strada Comunale
34
35
36
90
88
87
89
158
92
5
91
93
95
Provinciale Palermo - Girgenti
96
Strada Sterrata
97
Tettoia
8
Strada Sterrata
7.06°
6.89°
P.166A12
P.169A11
Fosso
95
392
393
470
471
472
1
Tettoia
738
25
Rudere
9
508
737
Rudere
F. 27
F. 17 COMUNE DI CASTRONOVO DI SICILIA
PROVINCIA DI PALERMO

PROVINCIA DI PALERMO PROVINCIA DI PALERMO

COMUNE DI LERCARA FRIDDI F. 19 F. 8 COMUNE DI CASTRONOVO DI SICILIA

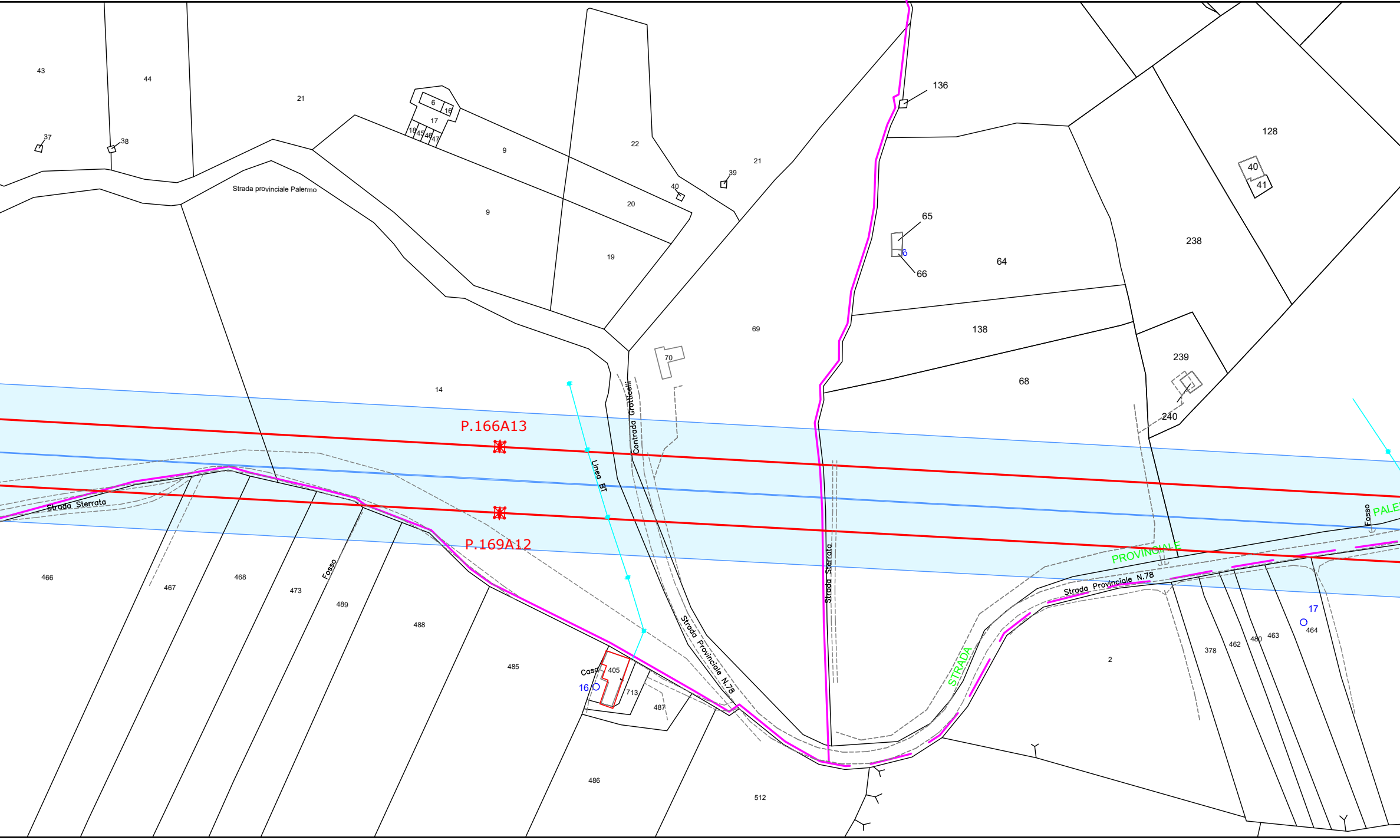
43
44
21
6
16
17
18
45
46
47
37
38
9
22
39
40
21
Strada provinciale Palermo
9
20
19
136
128
40
41
65
6
66
64
238
69
138
70
239
68
14
240
P.166A13
Contrada Grotticelli
Linea BT
Strada Sterrata
P.169A12
PALE
Fosso
PROVINCIALE
Strada Provinciale N.78
Strada Sterrata
Strada Provinciale N.78
17
466
467
468
473
Fosso
489
488
485
378
462
480
463
464
2
STRADA
Casa
405
16
713
487
486
512

COMUNE DI CASTRONOVO DI

PROVINCIA DI PALERMO

COMUNE DI CASTRONOVO DI SICILIA F. 8

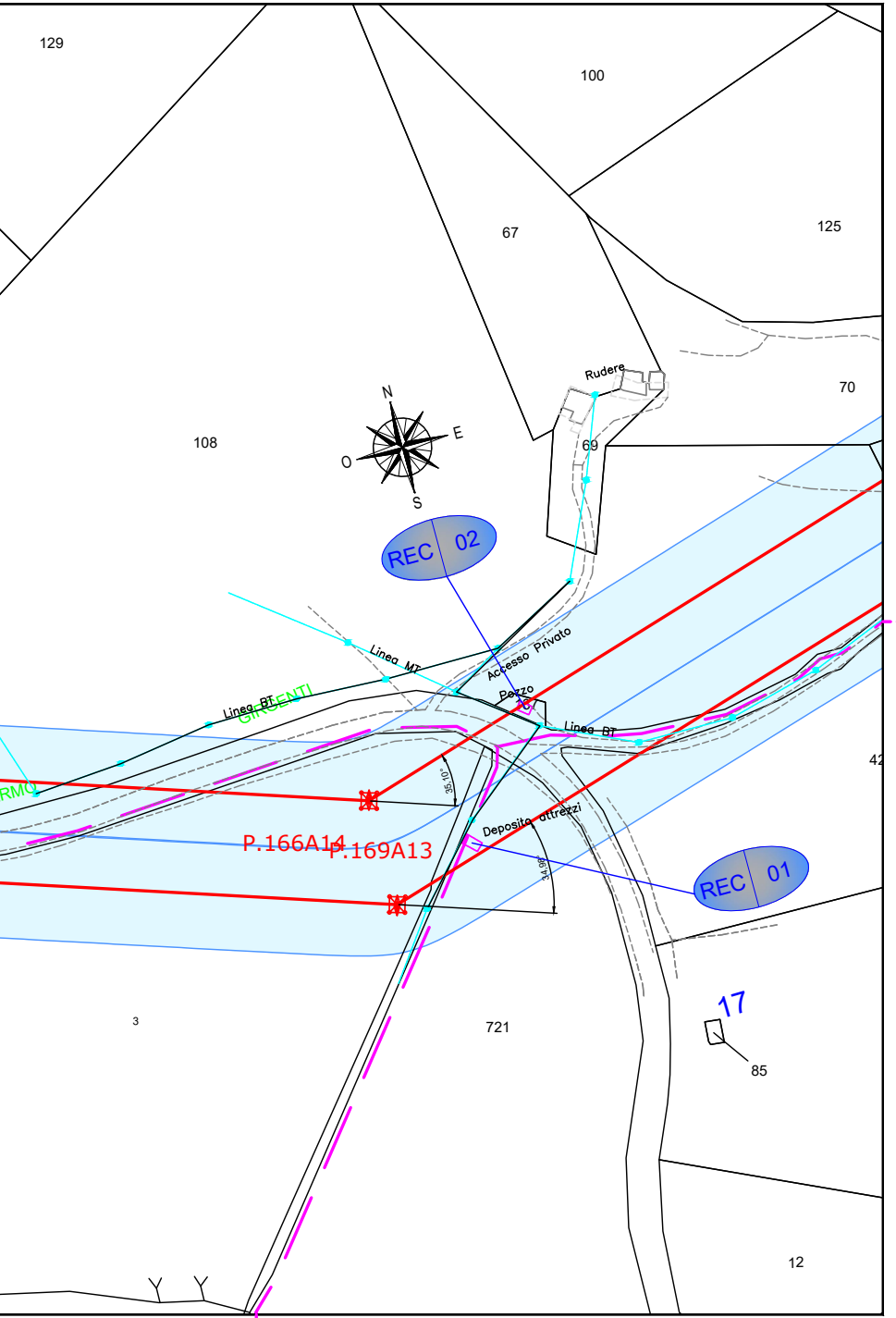
129
100
67
125
108
70
Rudere
69
N
E
O
S
REC 02
Linea MT
Accesso Privato
Linea BT
GIRGENTI
Pozzo
Linea BT
RMO
P.166A14
P.169A13
35,10°
34,98°
Deposito attrezzi
REC 01
42
17
85
3
721
12

SICILIA F. 17 F. 19 COMUNE DI CASTRONOVO DI SICILIA F. 19

PROVINCIA DI PALERMO

PROVINCIA DI PALERMO

F. 17 F. 8 COMUNE DI CASTRONOVO DI SICILIA

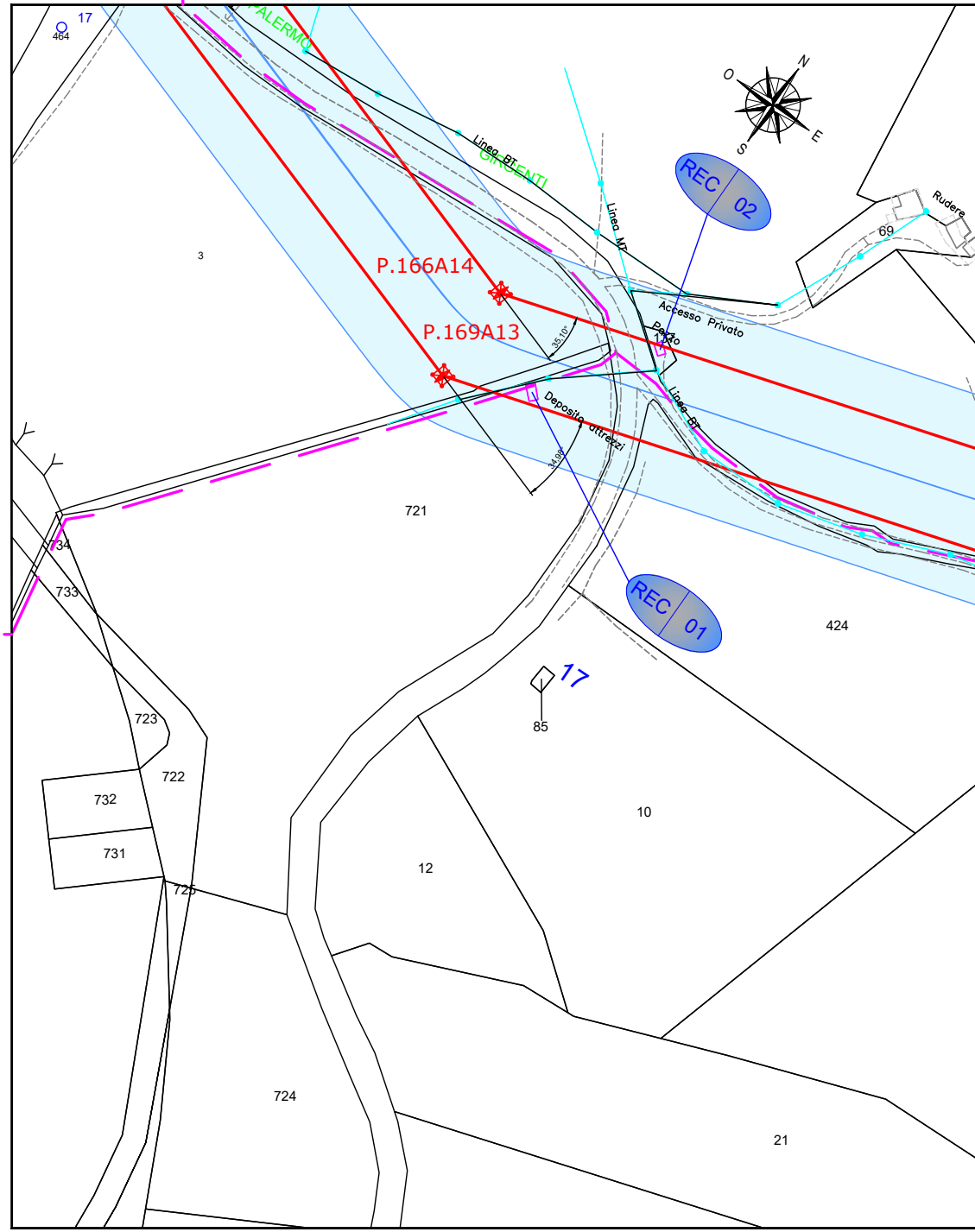
17
464
PALERMO
Linea BT
GIRGENTI
O
N
S
E
REC 02
Rudere
69
Linea MT
3
P.166A14
P.169A13
35,10°
34,98°
Accesso Privato
Pozzo
Linea BT
Deposito attrezzi
721
734
733
REC 01
424
17
85
723
722
732
731
725
10
12
724
21

F. 19 COMUNE DI CASTRONOVO DI SICILIA

PROVINCIA DI PALERMO

COMUNE DI CAST

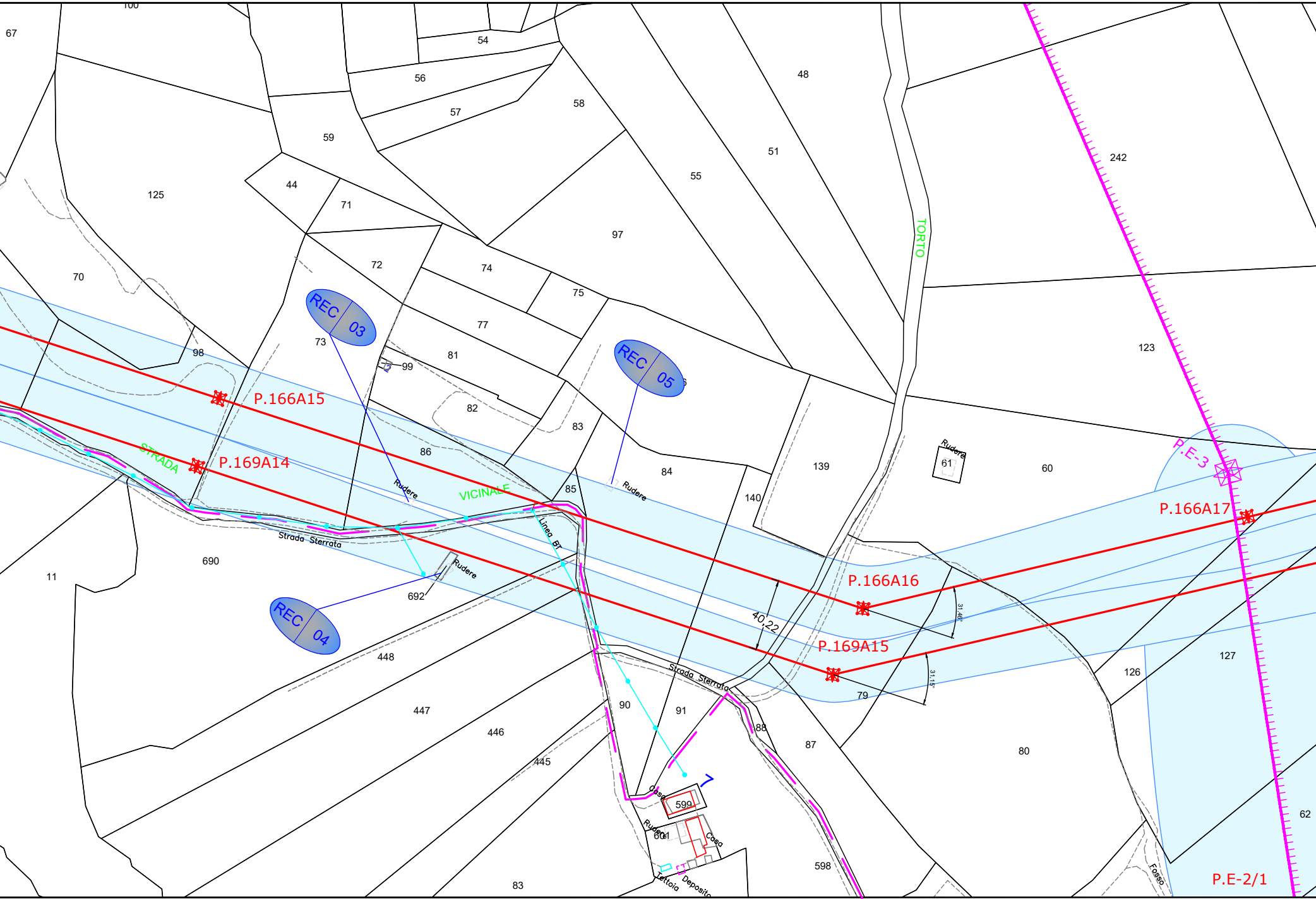
REC 03
REC 04
REC 05
P.166A15
P.169A14
P.166A16
P.169A15
P.166A17
P.E-3
P.E-2/1
40,22
31,46°
31,15°
STRADA
VICINALE
TORTO
Strada Sterrata
Strada Sterrata
Linea BT
Rudere
Rudere
Rudere
Rudere
Rudere
Casa
Casa
Tettoia
Deposito
Fosso
100
67
54
56
57
58
48
59
51
242
55
44
125
71
97
72
74
70
75
77
123
73
98
99
81
82
83
86
84
85
139
61
60
140
690
692
11
448
447
446
445
90
91
88
87
80
126
127
79
599
601
598
83
62

COMUNE DI CASTRONOVO DI SICILIA F. 19 F. 8 COMUNE DI CASTRONOVO DI SI

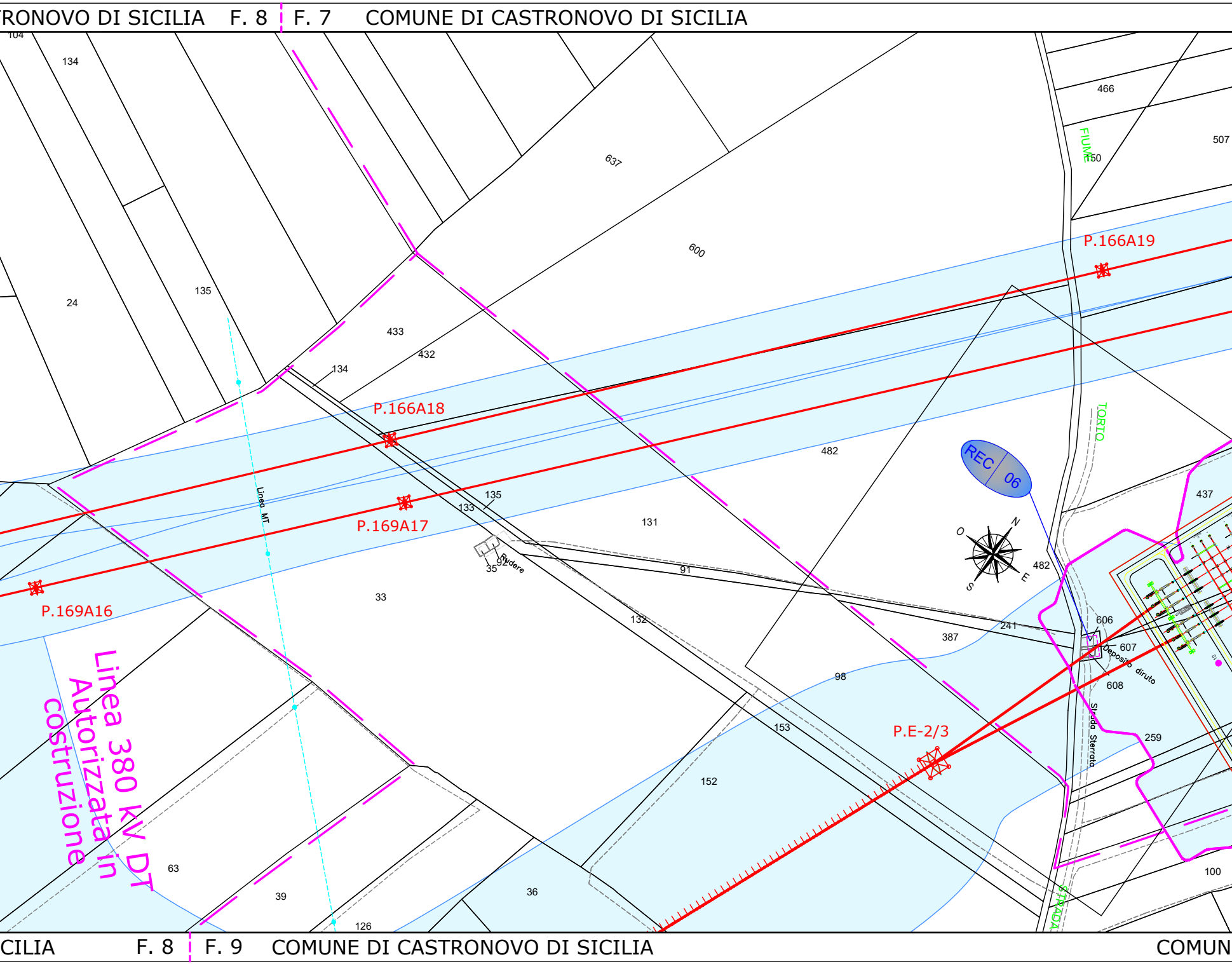
RONOVO DI SICILIA
F. 8
F. 7
COMUNE DI CASTRONOVO DI SICILIA
104
134
466
507
FIUME
150
637
600
P.166A19
24
135
433
432
134
P.166A18
TORTO
482
REC
06
437
135
133
131
P.169A17
N
O
E
S
482
Linea MT
35
92
Rudere
91
P.169A16
33
606
241
607
Deposito diruto
387
132
608
98
Strada Sterrata
Linea 380 kV DT
Autorizzata in
costruzione
153
P.E-2/3
259
152
63
39
36
126
100
STRADA
CILIA
F. 8
F. 9
COMUNE DI CASTRONOVO DI SICILIA
COMUN

PROVINCIA DI PALERMO

COMUNE DI CASTRONOVO DI SICI

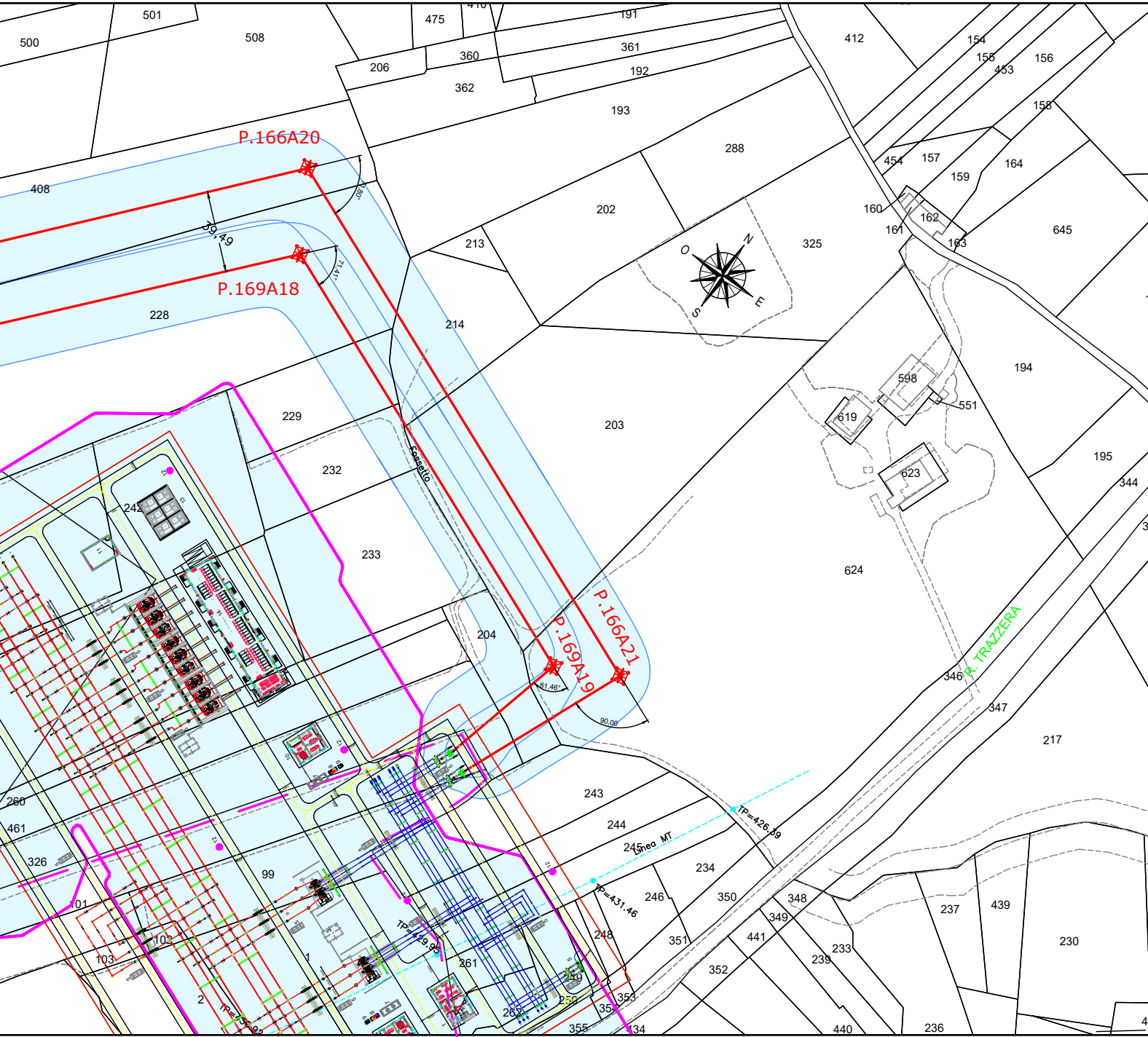
P.166A20
P.169A18
P.166A21
P.169A19
79,49
90,00
81,46°
Fossetto
R. TRAZZERA
Linea MT
TP=426,39
TP=431,46
TP=429,95
N
E
S
O
501
500
508
475
410
191
206
360
361
362
192
193
412
154
155
453
156
158
454
157
159
164
408
288
202
160
161
162
163
645
213
325
228
214
194
598
551
619
229
203
195
232
623
344
242
233
624
204
346
347
217
243
260
244
461
245
234
326
99
246
350
348
349
441
237
439
230
248
351
233
239
352
103
102
261
1
2
353
263
259
355
134
440
236

E DI CASTRONOVO DI SICILIA F. 9 | F. 7 COMUNE DI CASTRONOVO DI SICILIA

PROVINCIA DI PALERMO

LEGENDA

┴┴┴┴┴┴	ASSE LINEA AT 380 KV D.T. AUTORIZZATA DA REALIZZARE
┴┴┴┴┴┴	ASSE LINEA AT 380 KV D.T. AUTORIZZATA DA DEMOLIRE
┴┴┴┴┴┴	ASSE LINEA AT 380 KV D.T. FUTURA
⊠	PALO AT 380 KV D.T. AUTORIZZATO DA REALIZZARE
⊠	PALO AT 380 KV D.T. AUTORIZZATO DA DEMOLIRE
⊠	PALO AT 380 KV D.T. FUTURO
——	ASSE LINEA AT 150 KV ESISTENTE
- - - -	ASSE LINEA AT 150 KV DA DEMOLIRE
——	ASSE LINEA AT 150 KV FUTURA
⊠	PALO AT 150 KV ESISTENTE
⊠	PALO AT 150 KV DA DEMOLIRE
⊠	PALO AT 150 KV FUTURO
▭	FASCIA DpA
REC | XX	RECETTORE SENSIBILE

Dott. Per. Ind.
MANFRO MICHELE
Albo N° 4478

B	20/10/2023	Agg. secondo comm. TERNA del 09/10/23	M. Capelli	N. Rossetti
A	14/04/2023	First emission	C. Schiapparelli	G. Cipolletta
REV.	DATE	CUSTOMER – REVISION DESCRIPTION	CHECKED	APPROVED

Renantis

CUSTOMER DRAWING N: -

JOB NUMBER: FSI_aa62_a2_a4

b	20/10/2023	Agg. secondo comm. TERNA del 09/10/23	Biproject	R. Clonfero	R. Clonfero
a	14/04/2023	Prima Emissione	Biproject	R. Clonfero	E. Bassan
REV.	DATE	SAET – REVISION DESCRIPTION	DRAWN	CHECKED	APPROVED

Saet

JOB NUMBER: GS–16–2022A089

PROJECT:
Raccordi Futuri Linee 150kV e 380kV alla
FUTURA SE RTN TERNA "Castronovo 380"

FORMAT: 297x2050

SCALE: 1:2.000

DRAWING N: 65089

PLANT: Piano Tecnico delle Opere

=

+

FILE NAME: 65089.dwg

TITLE: PLANIMETRIA CATASTALE CON FASCIA DPA

SH. 3

TOTAL SH. 3

PROVINCIA DI PALERMO

F. 7 COMUNE DI CASTRONOVO DI SICI

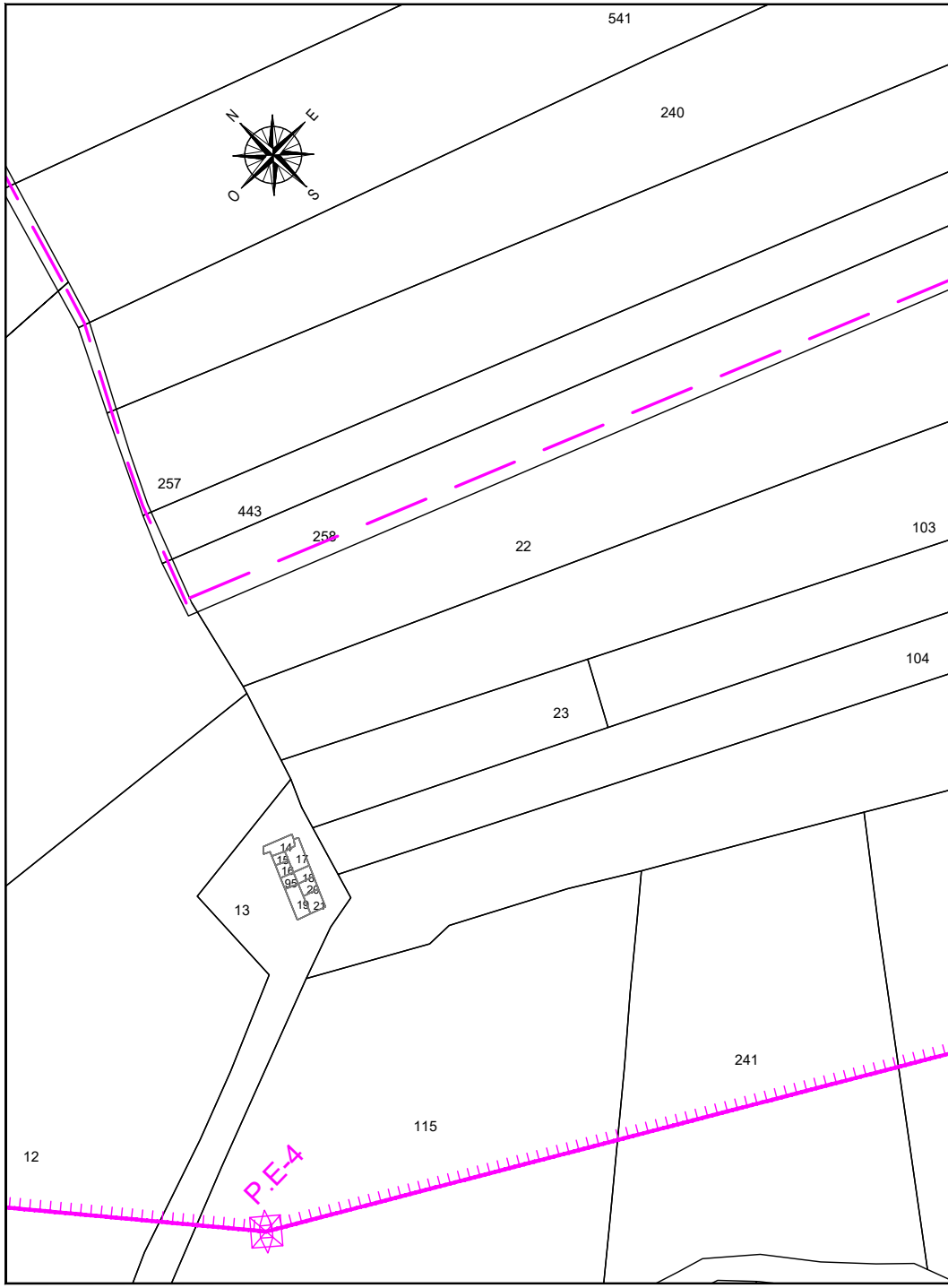
541
240
N
E
O
S
257
443
258
22
103
104
23
14
15
16
17
95
18
20
19
21
13
241
115
12
P.E-4

F. 8 COMUNE DI CASTRONOVO DI SICILIA

PROVINCIA DI PALERMO

PROVINCIA DI PALERMO

LIA F. 7 F. 9 COMUNE DI CASTRONOVO DI SICILIA

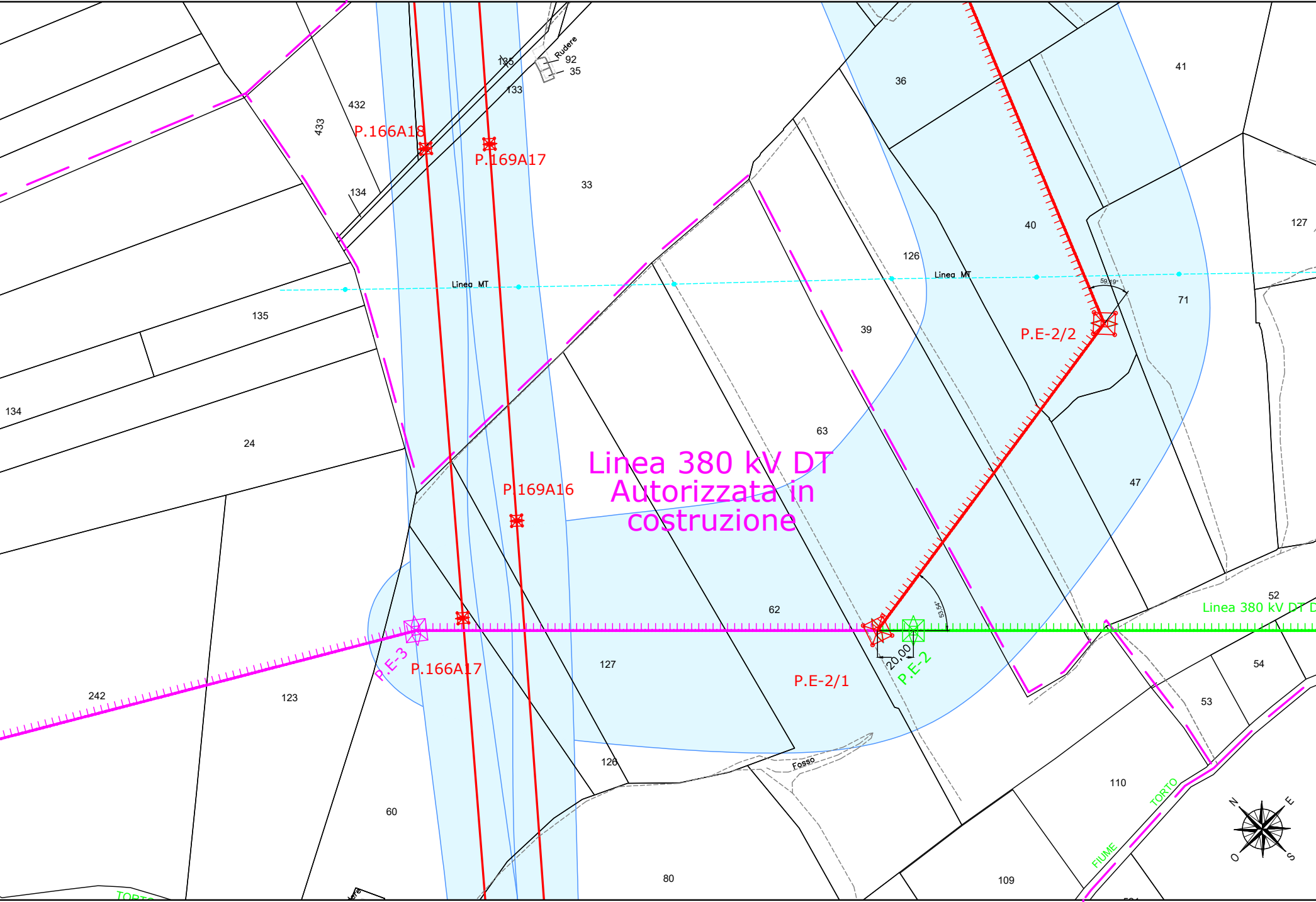
Linea 380 kV DT
Autorizzata in
costruzione
P.166A18
P.169A17
P.169A16
P.166A17
P.E-3
P.E-2/1
P.E-2/2
P.E-2
Linea 380 kV DT D
Linea MT
Linea MT
Rudere
Fosso
FIUME
TORTO
TORTO
20,00
59,19°
53,54°
N
E
S
O
135
92
35
133
432
433
134
33
36
41
40
127
126
71
39
135
134
24
63
47
62
52
54
53
242
123
127
126
60
80
110
109

COMUNE DI CASTRONOVO DI SICILIA F. 8 F. 19 COMUNE DI

PROVINCIA DI PALERMO PROV

PROVINCIA DI PALE

COMUNE DI CASTRONOVO

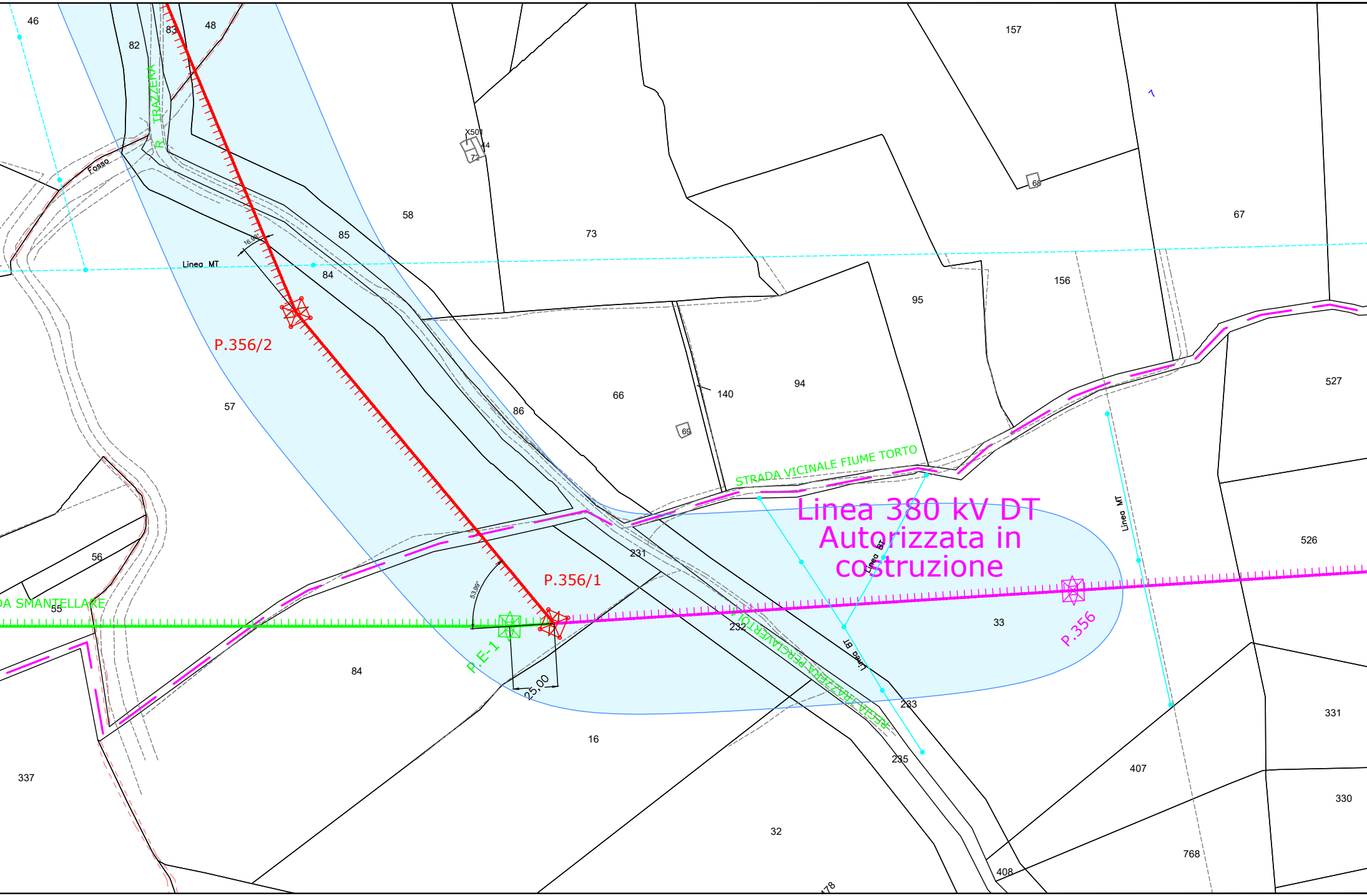

46
82
83
48
R. TRAZZERA
Fosso
X501
44
72
58
73
157
66
67
85
16,98°
Linea MT
84
P.356/2
95
156
57
66
140
94
86
69
527
STRADA VICINALE FIUME TORTO
Linea 380 kV DT
Autorizzata in
costruzione
Linea BT
Linea MT
526
231
P.356/1
56
DA SMANTELLARE
55
53,99°
P.E-1
25,00
232
33
P.356
REGIA TRAZZERA PERCIAVERTOLI
Linea BT
84
233
331
16
235
407
330
337
32
768
408
178

CASTRONOVO DI SICILIA

INCIA DI PALERMO

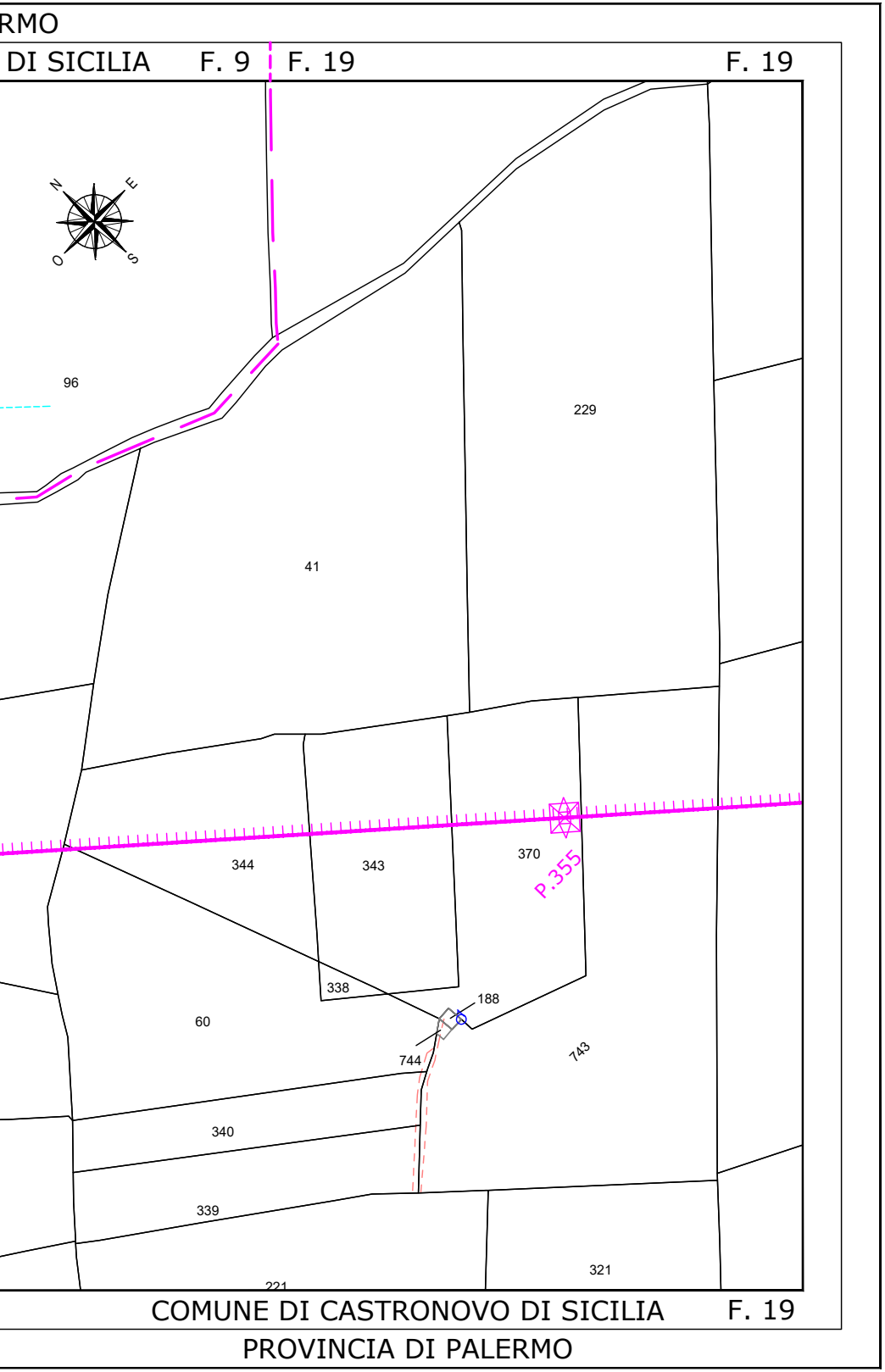

RMO
DI SICILIA
F. 9
F. 19
F. 19
N
E
O
S
96
229
41
344
343
370
P.355
338
188
60
744
743
340
339
221
321
COMUNE DI CASTRONOVO DI SICILIA
F. 19
PROVINCIA DI PALERMO

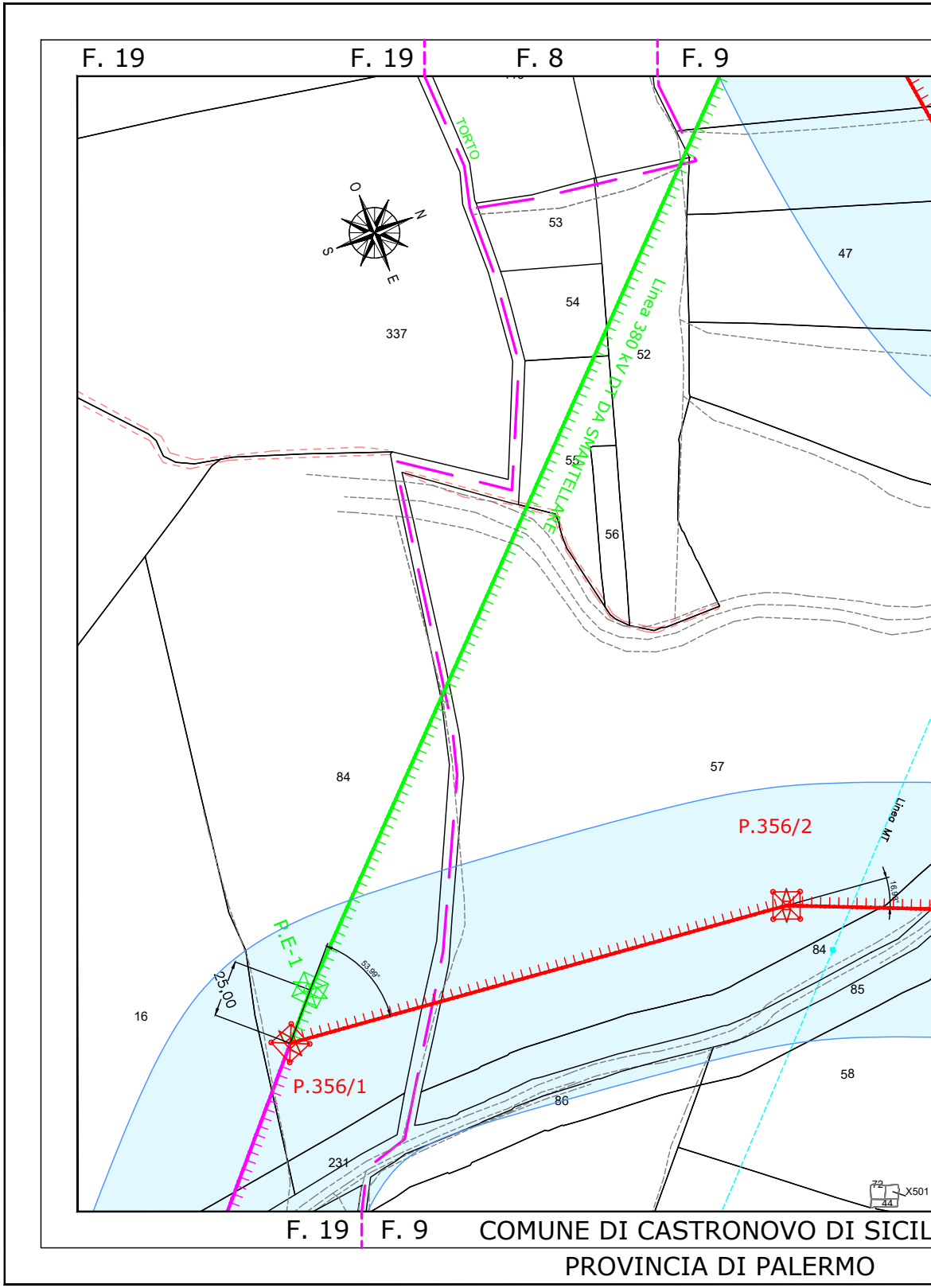

F. 19
F. 19
F. 8
F. 9
TORTO
O
N
S
E
53
54
337
47
52
Linea 380 kV DT DA SMANTELLARE
55
56
84
57
Linea MT
P.356/2
P.E-1
25,00
53,99°
16,96°
84
85
16
P.356/1
58
86
231
72
44
X501
F. 19
F. 9
COMUNE DI CASTRONOVO DI SICIL
PROVINCIA DI PALERMO

PROVINCIA DI PALERMO

COMUNE DI CASTRONOVO DI SICILIA F. 9 | F. 7

PROVINCIA DI PALERMO

COMUNE DI CASTRONOVO DI SICILIA F. 7

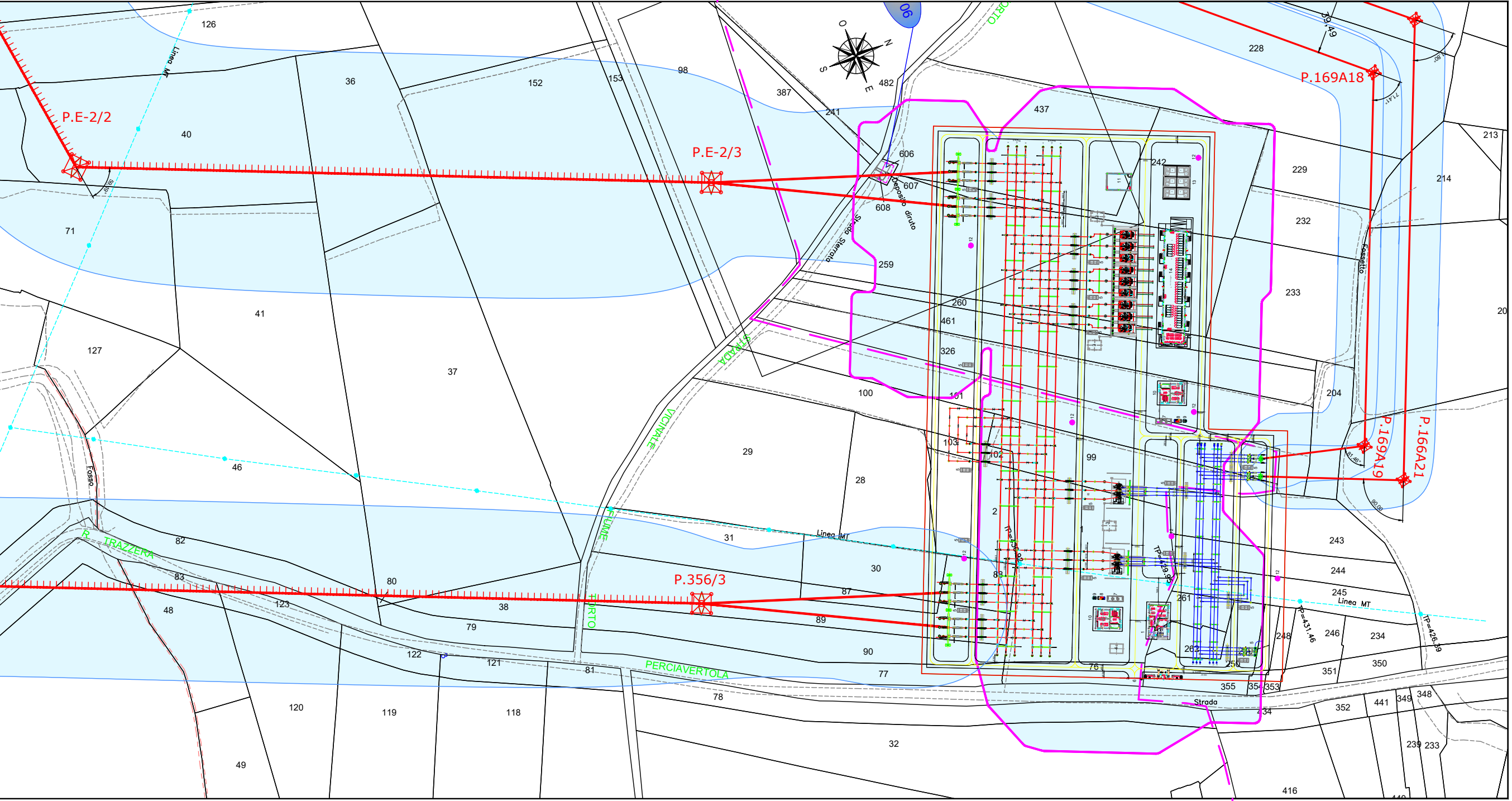

P.E-2/2
P.E-2/3
P.356/3
P.169A18
P.169A19
P.166A21
Linea MT
Linea MT
Linea MT
TRAZZERA
PERCIAVERTOLA
STRADA
VICINALE
FIUME
TORTO
Fosso
Fossetto
Strada Sterrata
Deposito diruto
Strada
O
N
S
E
90
TP=426.39
TP=431.46
TP=429.95
126
36
152
153
98
387
482
241
228
437
40
71
41
127
37
46
29
28
31
30
82
83
48
123
80
38
79
89
87
90
77
122
121
81
78
120
119
118
49
32
606
607
608
259
260
461
326
100
101
103
102
99
2
88
261
262
250
76
242
229
213
214
232
233
204
243
244
245
246
248
234
351
350
355
354
353
352
441
349
348
239
233
416
20
79.49

IA

COMUNE DI CASTRONOVO DI SICILIA F. 9 | F. 7 F. 7

PROVINCIA DI PALERMO