Firmato digitalmente da
Michele Manfro
T = Perito Industriale
SerialNumber = TINIT-MNFMHL63B18L245Z
C = IT

LEGENDA

ASSE LINEA AT 380 KV D.T. AUTORIZZATA DA REALIZZARE
ASSE LINEA AT 380 KV D.T. AUTORIZZATA DA DEMOLIRE
ASSE LINEA AT 380 KV D.T. FUTURA
PALO AT 380 KV D.T. AUTORIZZATO DA REALIZZARE
PALO AT 380 KV D.T. AUTORIZZATO DA DEMOLIRE
PALO AT 380 KV D.T. FUTURO

ASSE LINEA AT 150 KV ESISTENTE
ASSE LINEA AT 150 KV DA DEMOLIRE
ASSE LINEA AT 150 KV FUTURA
PALO AT 150 KV ESISTENTE
PALO AT 150 KV DA DEMOLIRE
PALO AT 150 KV FUTURO

▨ Piste occupazione temporanea
per accesso ai sostegni

CSXX Numero piano

PROVINCIA DI PALERMO

F. 25 COMUNE DI LERCARA FRIDDI

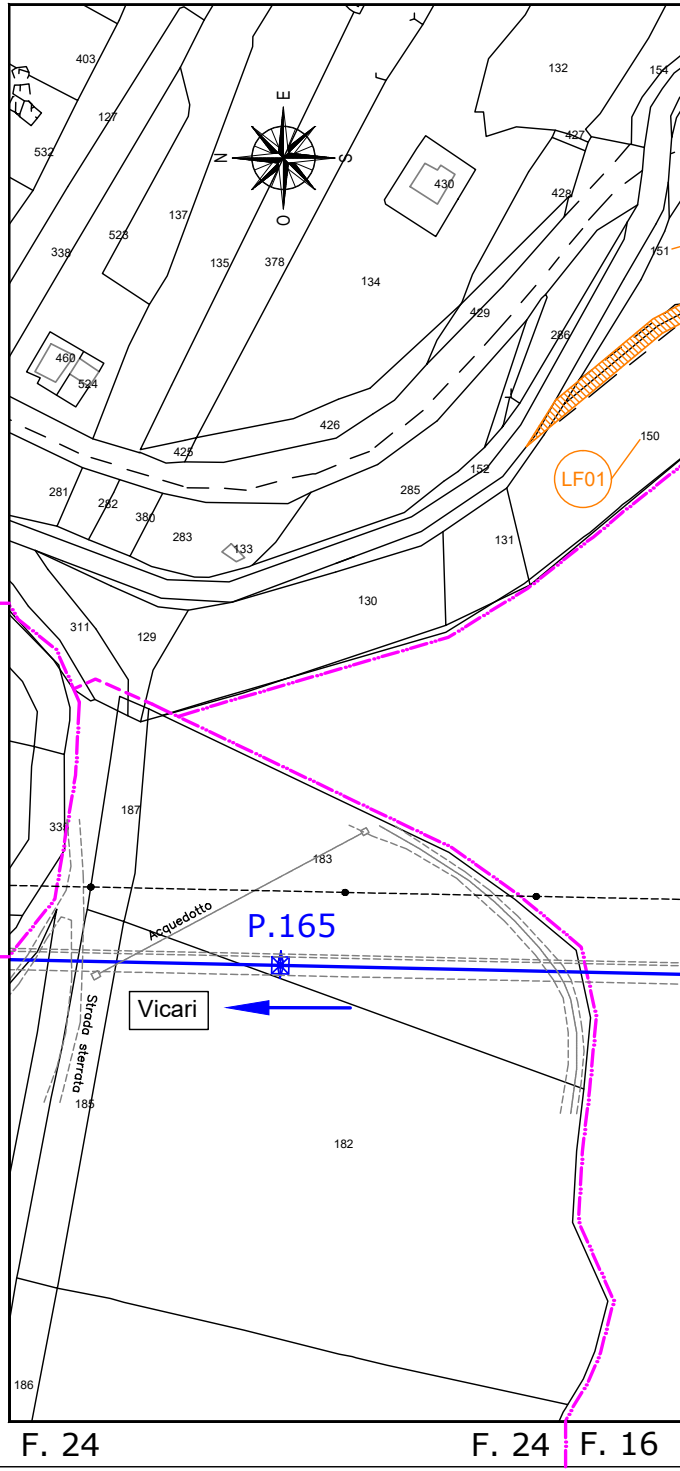
403
127
532
132
154
427
430
428
151
137
528
338
135
378
134
429
286
460
524
426
425
150
LF01
152
281
282
380
283
133
285
131
130
311
129
187
33
183
Acquedotto
P.165
Vicari
Strada sterrata
185
182
186
F. 24
F. 24
F. 16

Dott. Per. Ind. MANFRO MICHELE Albo N° 4478

B	20/10/2023	Agg. secondo comm. TERNA del 09/10/23	M. Capelli	N. Rossetti
A	14/04/2023	First emission	C. Schiapparelli	G. Cipolletta
REV.	DATE	CUSTOMER – REVISION DESCRIPTION	CHECKED	APPROVED

Renantis

CUSTOMER DRAWING N: -

JOB NUMBER: FSI_aa62_a2_a4

b	20/10/2023	Agg. secondo comm. TERNA del 09/10/23	Biproject	R. Clonfero	R. Clonfero
a	14/04/2023	Prima Emissione	Biproject	R. Clonfero	E. Bassan
REV.	DATE	SAET – REVISION DESCRIPTION	DRAWN	CHECKED	APPROVED

Saet

JOB NUMBER: GS-16-2022A089

PROJECT:
Raccordi Futuri Linee 150kV e 380kV alla FUTURA SE RTN TERNA "Castronovo 380"

FORMAT: 297x2900

SCALE: 1:2.000

DRAWING N: 65084-2

PLANT: Piano Tecnico delle Opere

=

+

FILE NAME: 65084-2.dwg

TITLE: PLANIMETRIA CATASTALE CON PISTE DI CANTIERE

SH. 1

TOTAL SH. 3

PROVINCIA DI PALERMO PROVINCIA DI PALERMO

COMUNE DI LERCARA FRIDDI F. 25 F. 16 COMUNE DI CASTRONOVO DI SICILIA

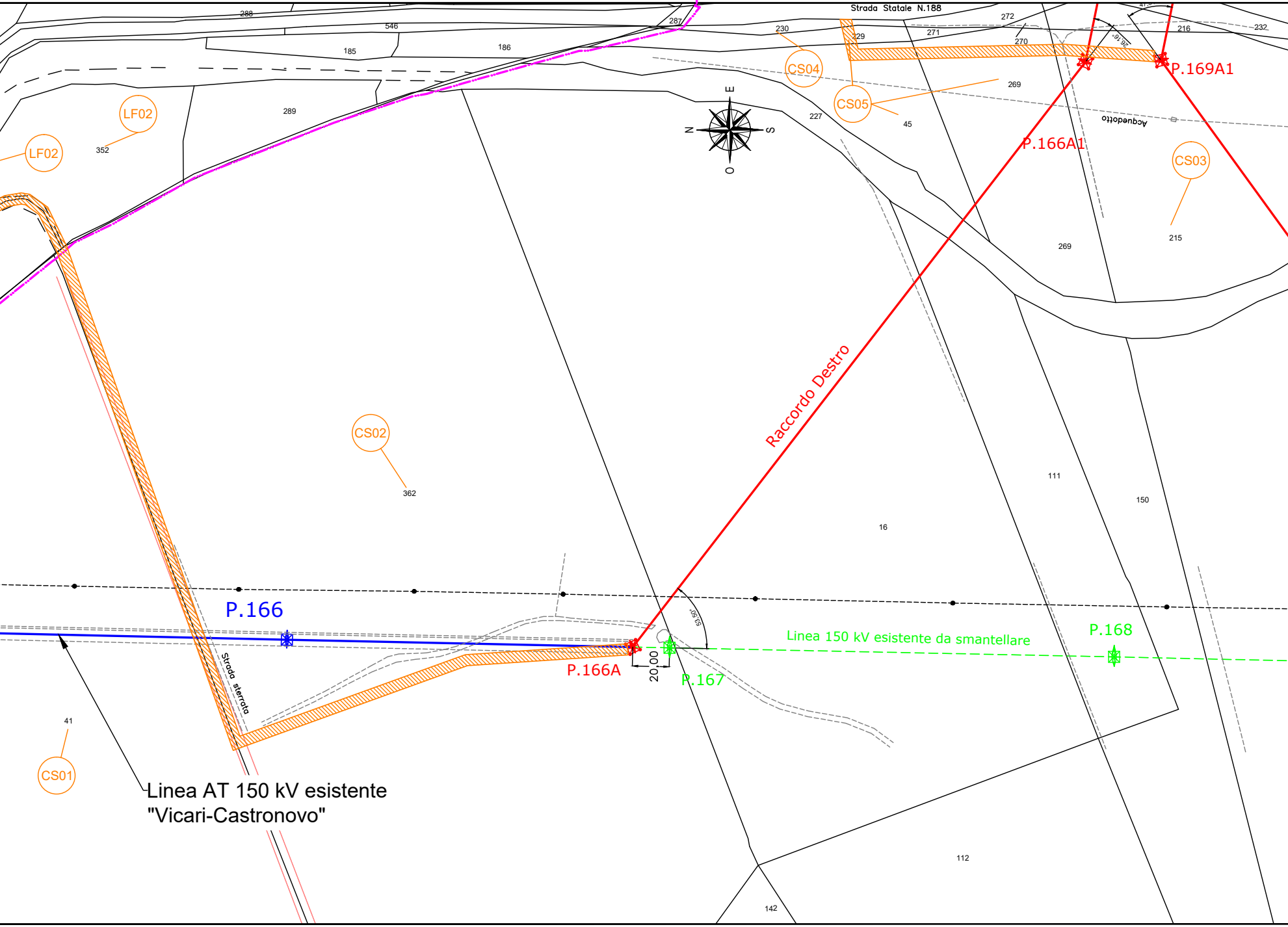
Strada Statale N.188
288
546
185
186
287
289
230
229
271
272
270
216
232
269
227
45
352
LF02
LF02
CS04
CS05
CS03
CS02
CS01
E
N
S
O
Acquedotto
P.169A1
P.166A1
215
269
Raccordo Destro
362
111
150
16
P.166
P.166A
P.167
P.168
20,00
53,50°
26,16°
Linea 150 kV esistente da smantellare
Strada sterrata
41
Linea AT 150 kV esistente
"Vicari-Castronovo"
112
142

COMUNE DI CASTRONOVO DI SICILIA

PROVINCIA DI PALERMO

PROVINCIA

COMUNE DI CASTR

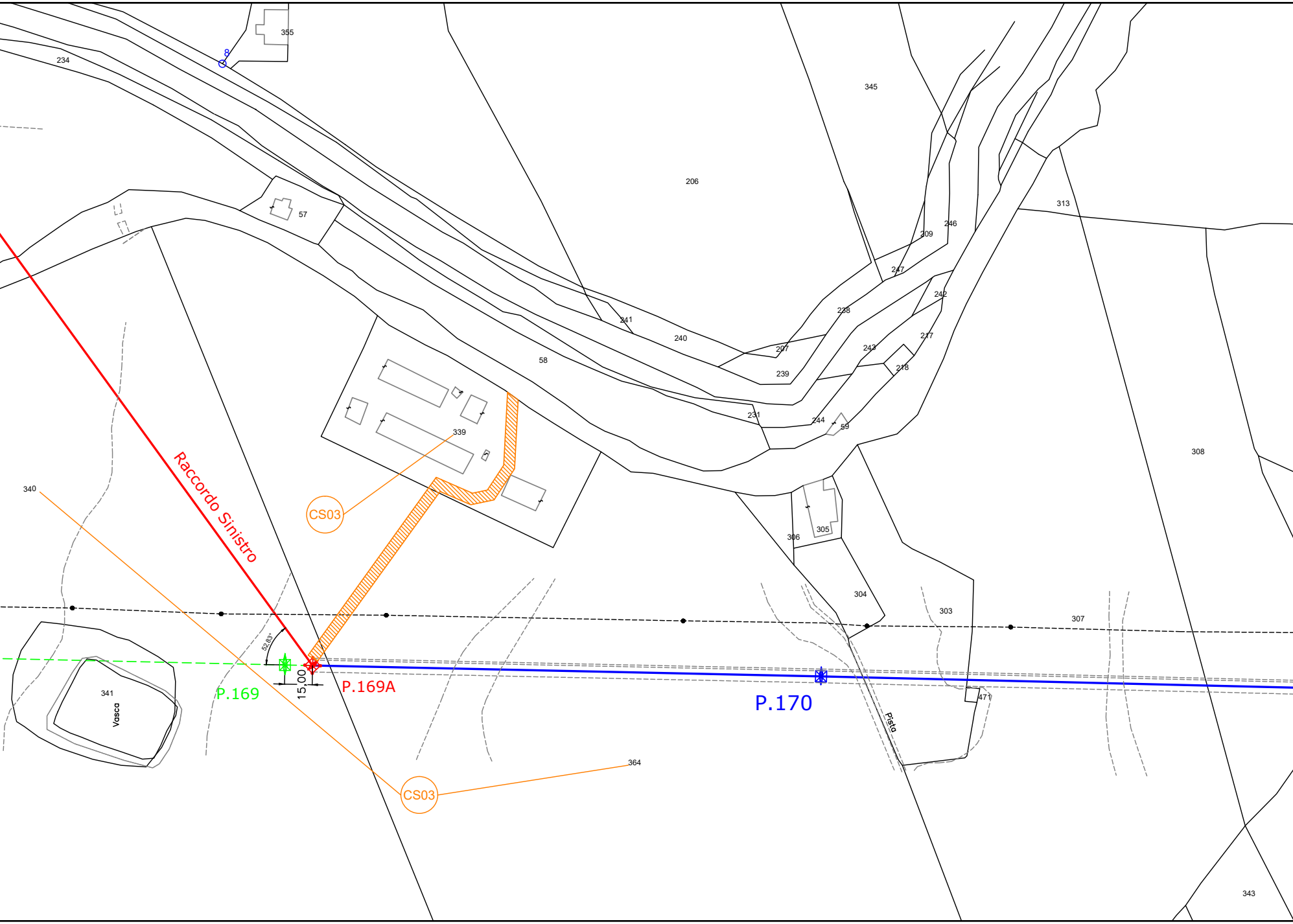

355
8
234
345
206
57
313
246
209
247
238
242
241
240
217
243
207
218
239
58
231
244
59
339
308
CS03
340
Raccordo Sinistro
306
305
304
303
307
52,83°
15,00
P.169
P.169A
341
Vasca
P.170
471
Pista
364
CS03
343

COMUNE DI CAST

PROVINCI

DI PALERMO

ONOVO DI SICILIA F. 16

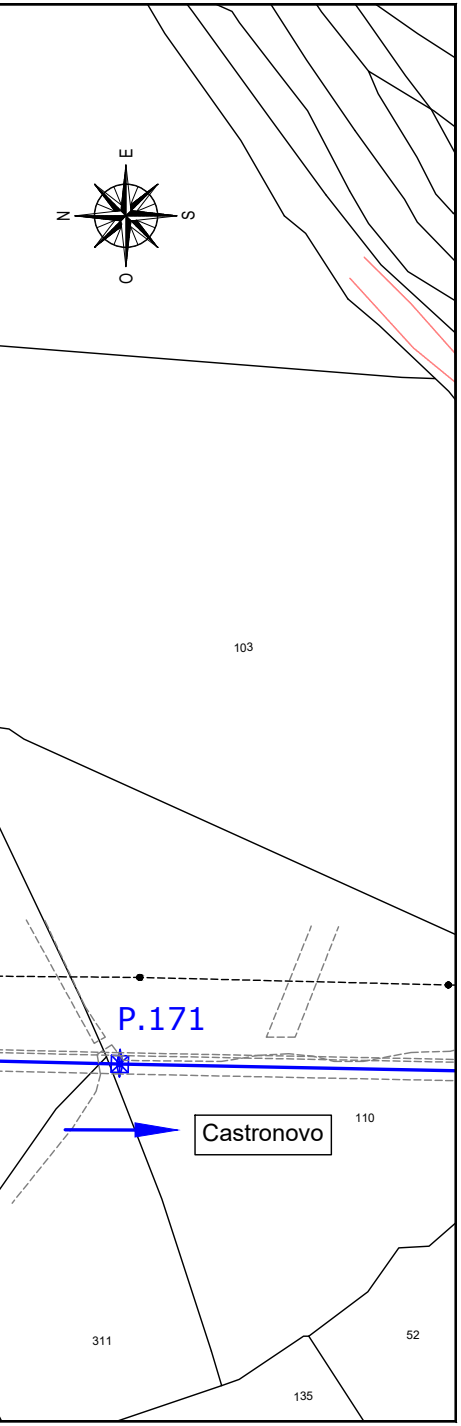
E
N
S
O
103
P.171
Castronovo
110
311
52
135

TRONOVO DI SICILIA F. 16

A DI PALERMO

PROVINCIA DI PALERMO

F. 16 F. 25 COMUNE DI LERCARA FRIDDI

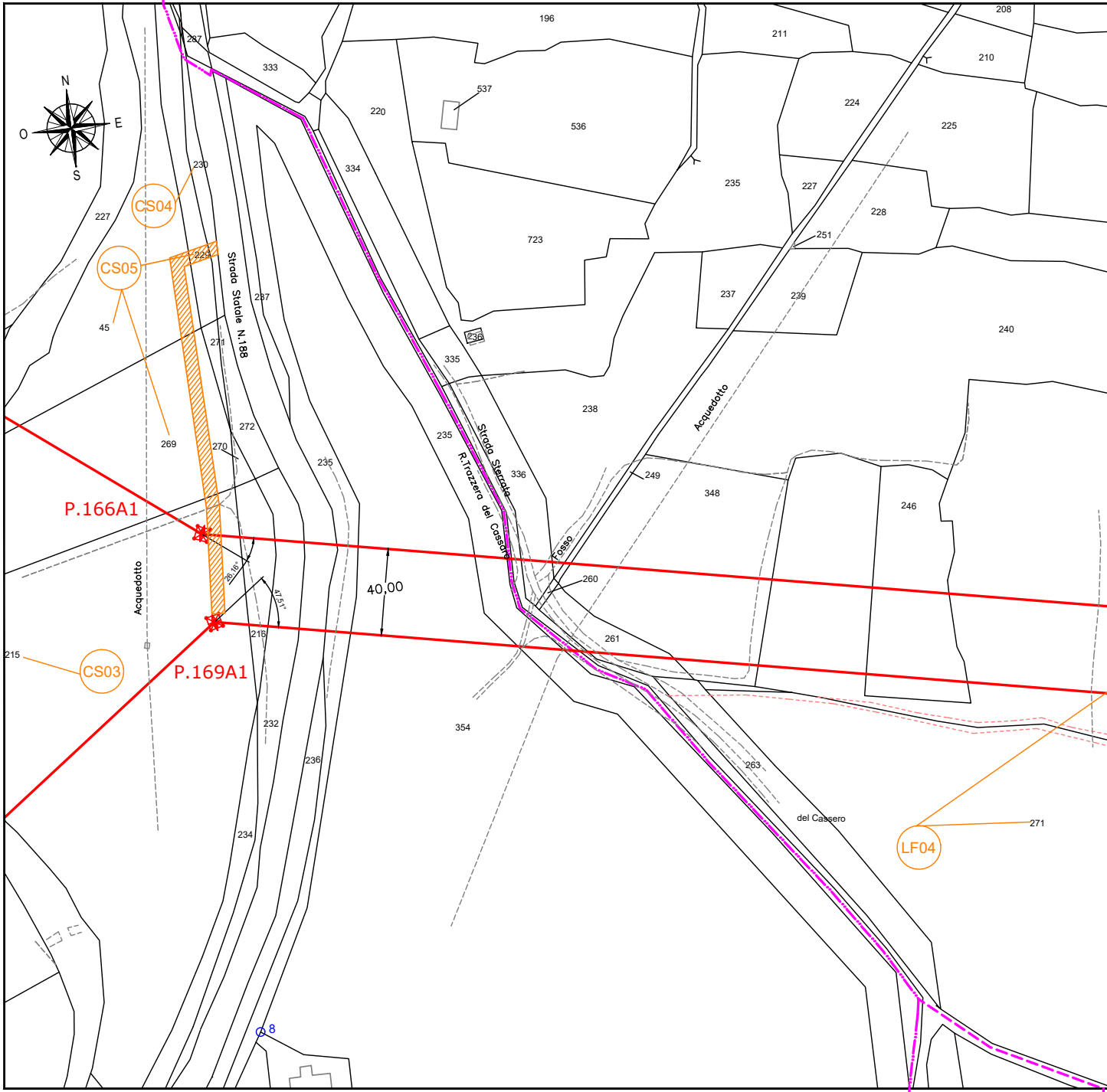
N
O
E
S
287
333
196
211
208
210
220
537
536
224
225
334
235
227
228
251
723
237
239
240
230
CS04
227
CS05
229
Strada Statale N.188
237
45
271
236
335
238
272
269
270
235
235
R.Trazzera del Cassero
Strada Sterrata
336
Acquedotto
249
348
246
Fosso
P.166A1
26.16°
47.51°
40.00
260
Acquedotto
215
CS03
P.169A1
216
261
354
232
263
236
del Cassero
271
LF04
234
8

F. 16 COMUNE DI CASTRONOVO DI SICILIA F. 16 F. 28

PROVINCIA DI PALERMO

COMUNE DI LERCARA FRIDDI F. 25 | F. 26 COMUNE DI LERCARA FRIDDI

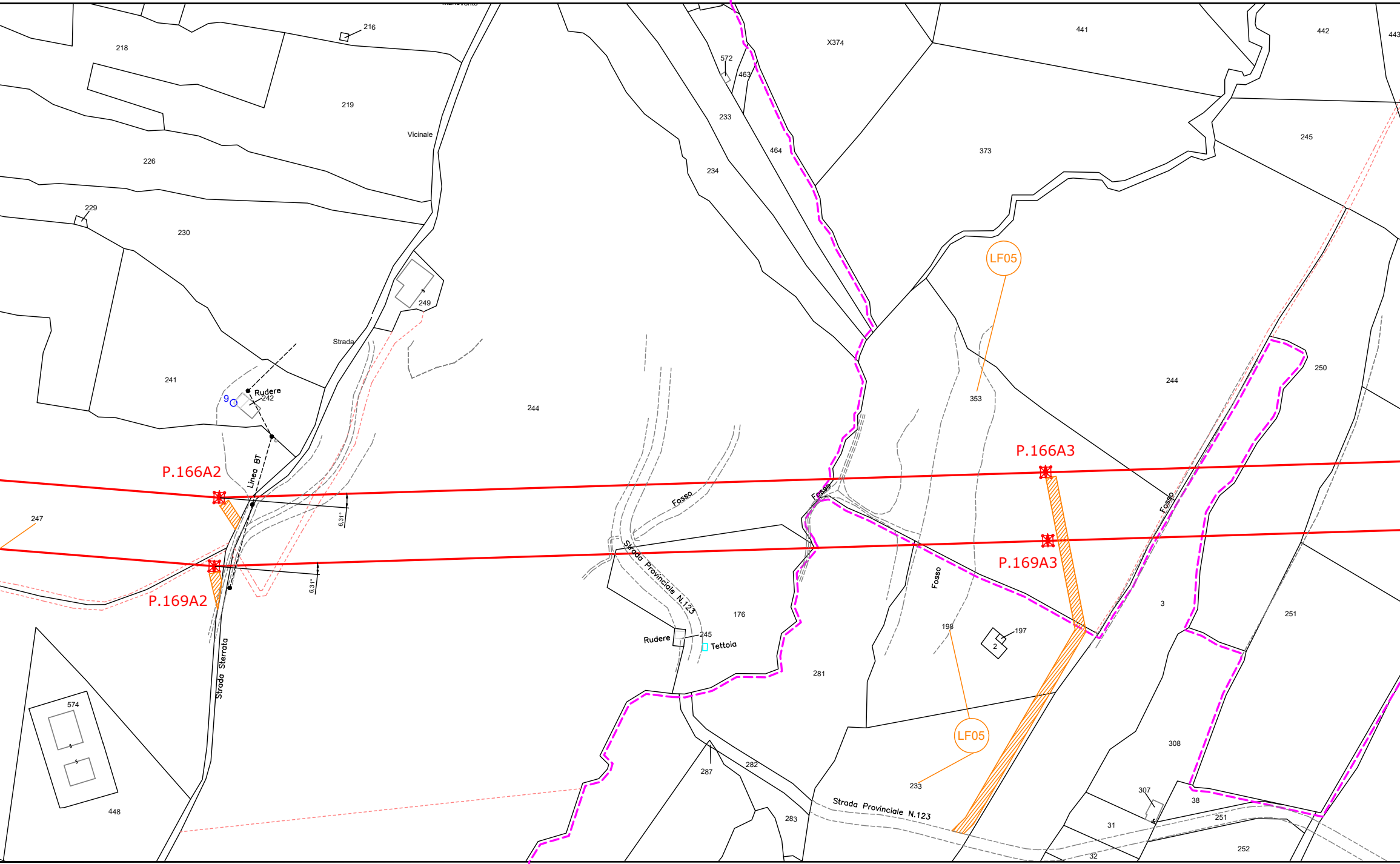
216
218
219
226
229
230
241
Vicinale
Strada
249
Rudere
242
9
Linea BT
244
P.166A2
P.169A2
247
6.31°
6.31°
Strada Sterrata
574
448
572
463
233
234
464
X374
441
442
443
245
373
LF05
353
244
250
P.166A3
P.169A3
Fosso
Fosso
Fosso
Fosso
Strada Provinciale N.123
176
Rudere
245
Tettoia
281
198
197
2
3
251
LF05
233
287
282
283
Strada Provinciale N.123
308
307
38
251
31
32
252

F. 25 COMUNE DI LERCARA FRIDDI F. 25 | F. 28 COMUNE DI LERCARA FRIDDI

PROVINCIA DI PALERMO

PROVINCIA DI PALERMO

COMUNE DI LERCARA FRIDDI F. 26

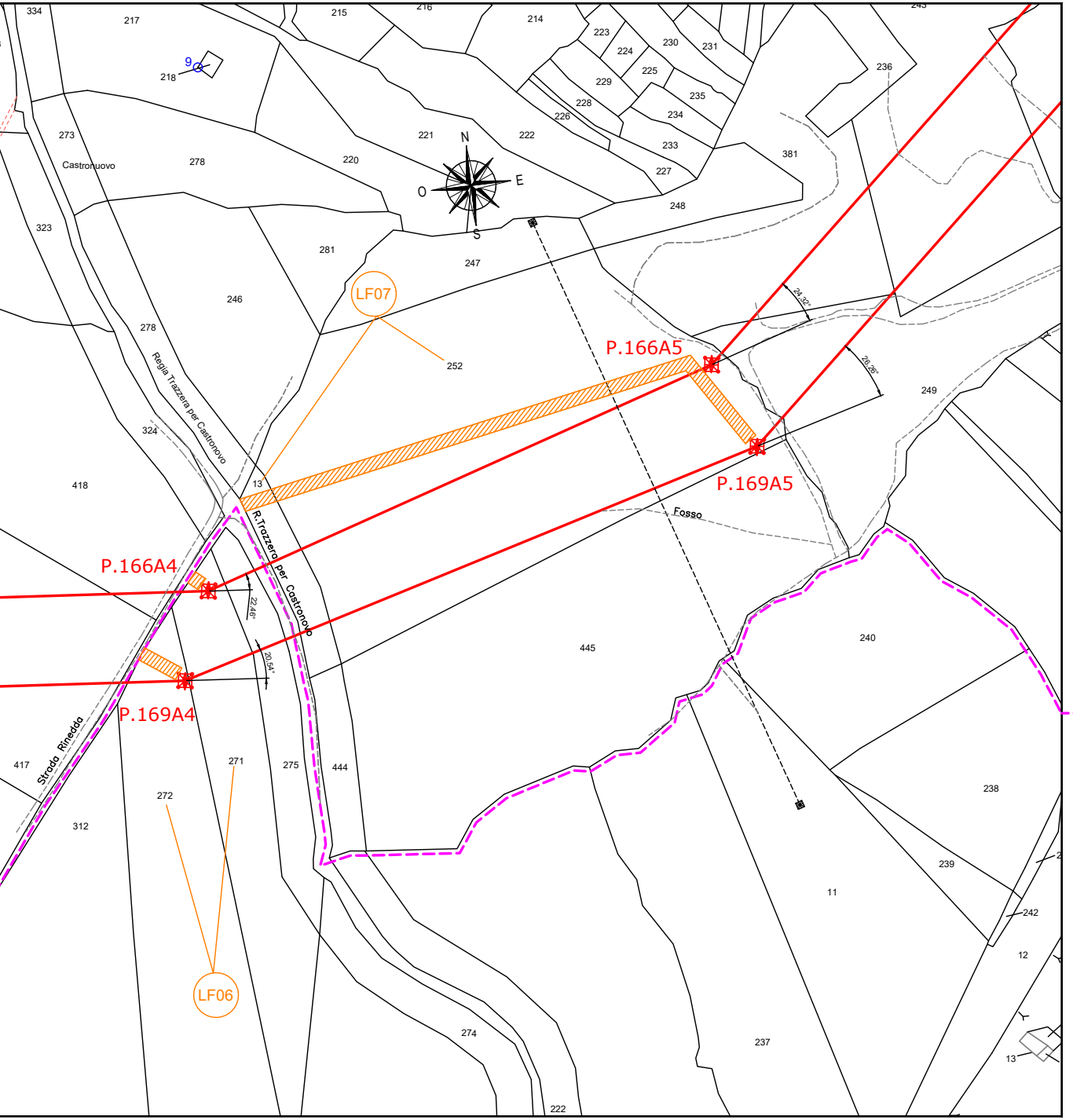
334
217
215
216
214
223
224
230
231
243
236
225
229
228
226
235
234
233
227
9
218
273
Castronuovo
278
220
221
N
222
O
E
S
381
248
323
281
247
246
LF07
252
278
Regia Trazzera per Castronuovo
P.166A5
249
324
418
13
P.169A5
R.Trazzera per Castronuovo
Fosso
P.166A4
22,46°
20,54°
24,32°
26,26°
445
240
P.169A4
Strada Rinedda
417
271
275
444
272
312
238
239
11
242
12
LF06
274
237
13
222

COMUNE DI LERCARA FRIDDI F. 28

PROVINCIA DI PALERMO

PROVINCIA DI PALERMO

F. 26 COMUNE DI LERCARA FRIDD

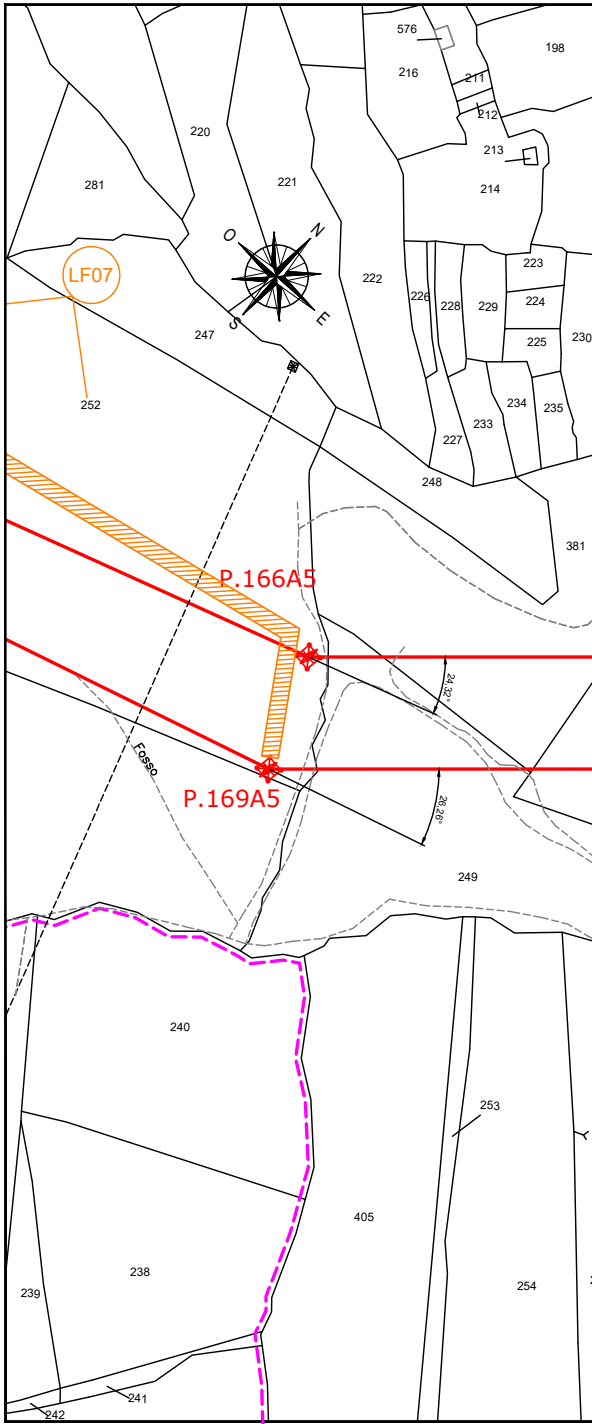
576
198
216
211
212
220
213
281
221
214
O
N
LF07
222
223
226
228
229
224
247
S
E
230
225
252
234
235
233
227
248
381
P.166A5
24,32°
Fosso
P.169A5
26,26°
249
240
253
405
238
239
254
241
242

F. 28 F. 26 COMUNE DI LE

PROVINCIA I

I COMUNE DI LERCARA FRIDDI F. 26 F. 27 COM

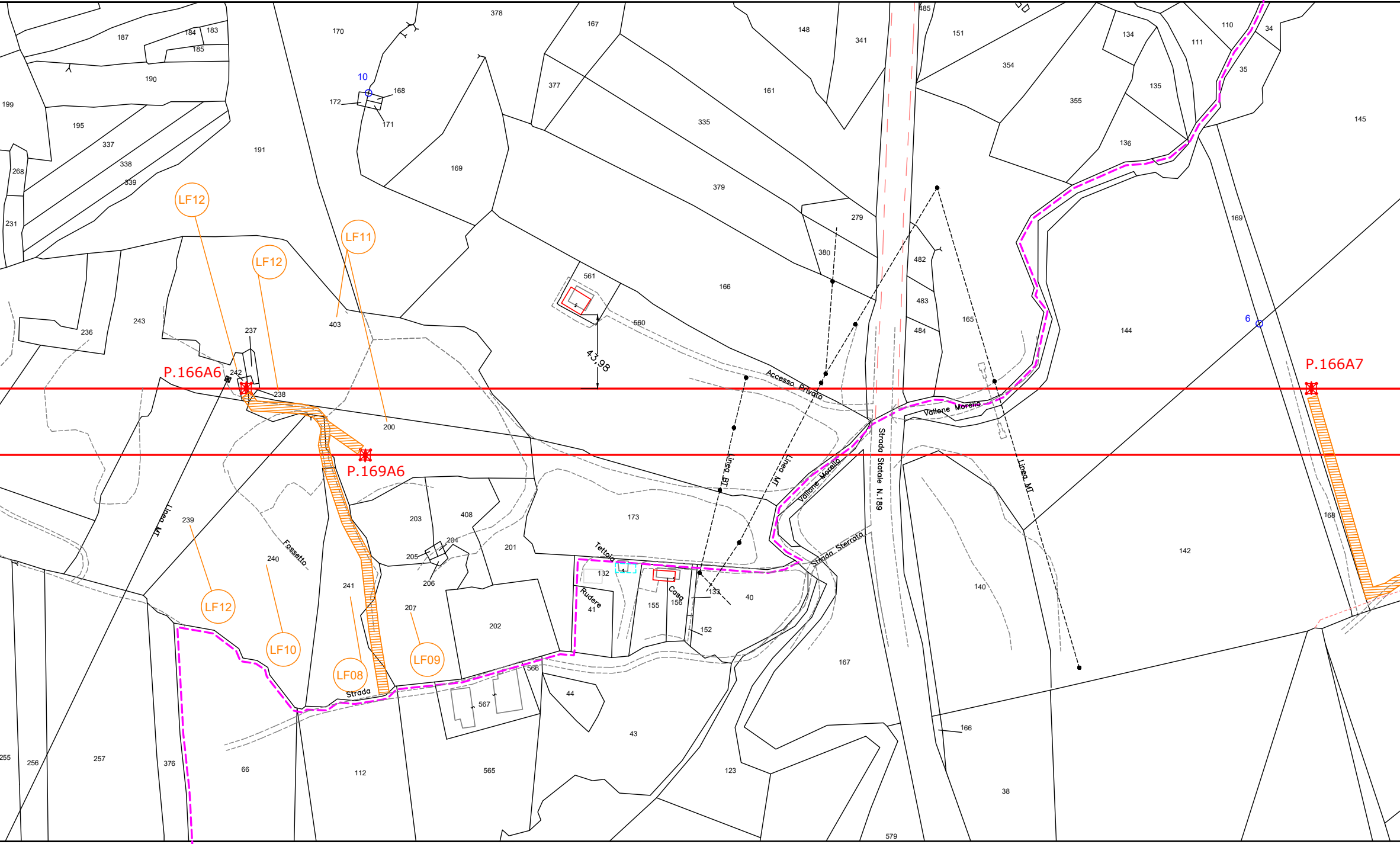

LF12
LF11
LF12
P.166A6
242
238
237
P.169A6
200
403
P.166A7
43,98
Accesso Privato
Vallone Morello
Vallone Morello
Strada Statale N.189
Strada Sterrata
Linea BT
Linea MT
Linea MT
Linea MT
Fossetto
Tettoia
Rudere
Casa
Strada
LF12
LF10
LF08
LF09
10
6
187
184
183
185
190
199
195
337
338
339
268
231
191
236
243
170
172
168
171
169
378
167
377
335
379
161
148
341
485
151
354
134
111
110
34
35
135
355
136
145
279
380
166
561
560
482
483
484
165
144
169
239
240
241
203
408
204
205
206
207
201
202
173
132
41
155
156
133
40
152
142
168
140
167
166
566
567
44
43
123
38
255
256
257
376
66
112
565
579

RCARA FRIDDI F. 26 F. 27 COMUNE DI LERCARA FRIDDI

DI PALERMO

PROVINCIA DI PALERMO

UNE DI LERCARA FRIDDI

COMUNE DI LERCARA FRIDDI F. 27

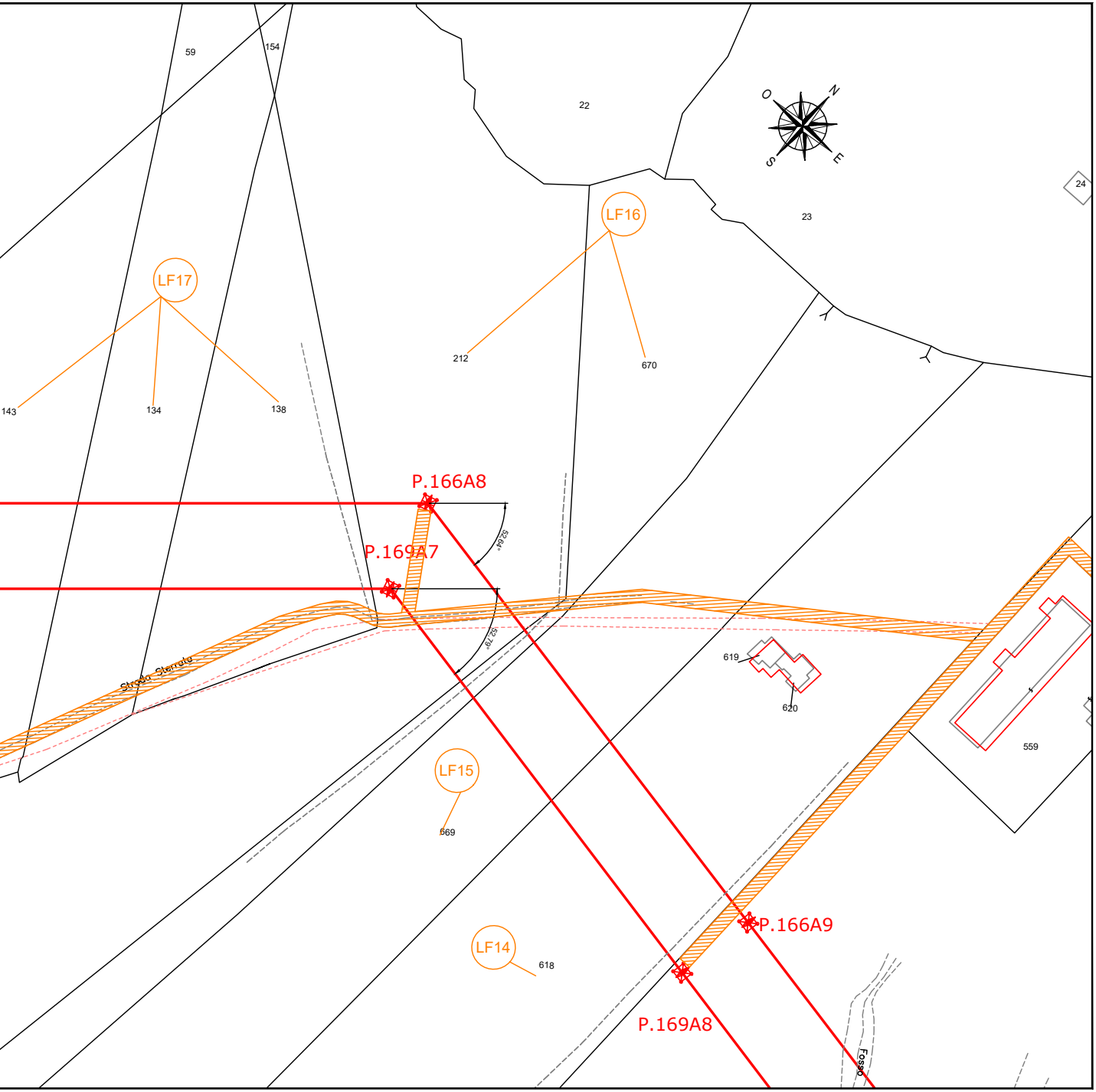
59
154
22
O
N
S
E
23
24
LF16
LF17
212
670
143
134
138
P.166A8
52,64°
P.169A7
52,79°
Strada Sterrata
619
620
559
LF15
669
P.166A9
LF14
618
P.169A8
Fosso

COMUNE DI LERCARA FRIDDI F. 27

PROVINCIA DI PALERMO

LEGENDA

ASSE LINEA AT 380 KV D.T. AUTORIZZATA DA REALIZZARE
ASSE LINEA AT 380 KV D.T. AUTORIZZATA DA DEMOLIRE
ASSE LINEA AT 380 KV D.T. FUTURA
PALO AT 380 KV D.T. AUTORIZZATO DA REALIZZARE
PALO AT 380 KV D.T. AUTORIZZATO DA DEMOLIRE
PALO AT 380 KV D.T. FUTURO

ASSE LINEA AT 150 KV ESISTENTE
ASSE LINEA AT 150 KV DA DEMOLIRE
ASSE LINEA AT 150 KV FUTURA
PALO AT 150 KV ESISTENTE
PALO AT 150 KV DA DEMOLIRE
PALO AT 150 KV FUTURO

Piste occupazione temporanea
per accesso ai sostegni

Numero piano

Dott. Per. Ind. MANFRO MICHELE
Albo N° 4478

2023	Agg. secondo comm. TERNA del 09/10/23	M. Capelli	N. Rossetti
2023	First emission	C. Schiapparelli	G. Cipolletta
	CUSTOMER – REVISION DESCRIPTION	CHECKED	APPROVED

Renantis

CUSTOMER DRAWING N: -
JOB NUMBER: FSI_aa62_a2_a4

2023	Agg. secondo comm. TERNA del 09/10/23	Biproject	R. Clonfero	R. Clonfero
2023	Prima Emissione	Biproject	R. Clonfero	E. Bassan
	SAET – REVISION DESCRIPTION	DRAWN	CHECKED	APPROVED

Saet
GS-16-2022A089

PROJECT:
Raccordi Futuri Linee 150kV e 380kV alla FUTURA SE RTN TERNA "Castronovo 380"

FORMAT: 297x3000
SCALE: 1:2.000

65084-2

PLANT:
Piano Tecnico delle Opere

=
+

65084-2.dwg

TITLE:
PLANIMETRIA CATASTALE CON PISTE DI CANTIERE

SH. 2
TOTAL SH. 3

PROVINCIA DI PALERMO
F. 27 COMUNE DI LERCARA FRIDDI

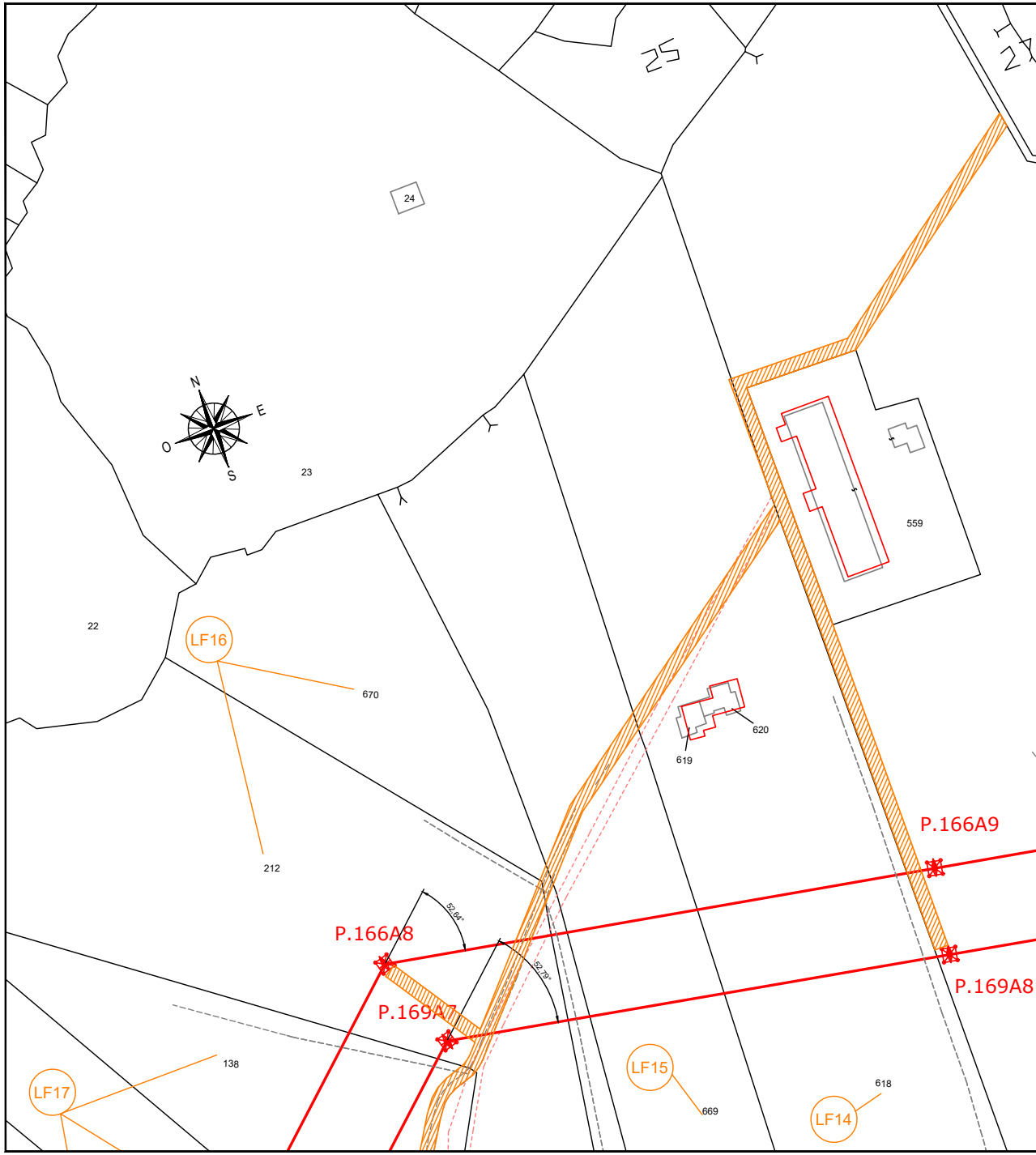
25
24
23
22
N
E
O
S
LF16
670
559
620
619
212
P.166A9
P.166A8
52.64°
52.79°
P.169A7
P.169A8
138
LF17
LF15
669
618
LF14

F. 27 COMUNE DI LERCARA FRIDDI
PROVINCIA DI PALERMO

COMUNE DI LERCARA FRIDDI F. 27 | F. 18 COMUNE DI LERCARA FRIDDI

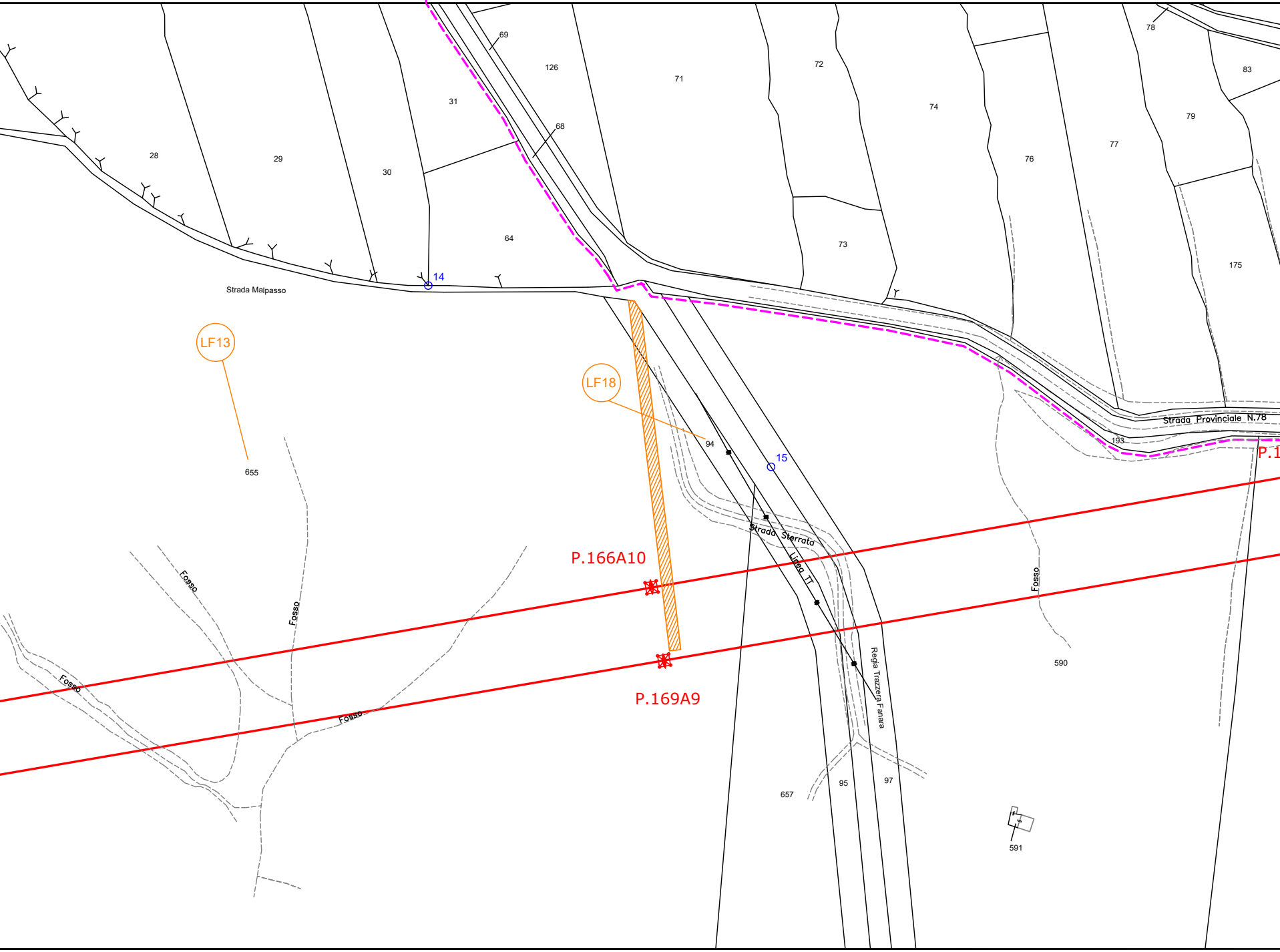
69
126
71
72
74
76
77
78
83
79
31
68
28
29
30
64
73
175
14
Strada Malpasso
LF13
LF18
655
94
15
Strada Provinciale N.78
193
P.1
Strada Sterrata
Linea TT
P.166A10
P.169A9
Fosso
Fosso
Fosso
Fosso
Fosso
590
Regia Trazzera Fanara
95
97
657
591

COMUNE DI L

PROVINCIA

COMUNE DI LERCARA FRIDDI F. 18 | F. 19 COMUNE DI LERCARA FRIDDI

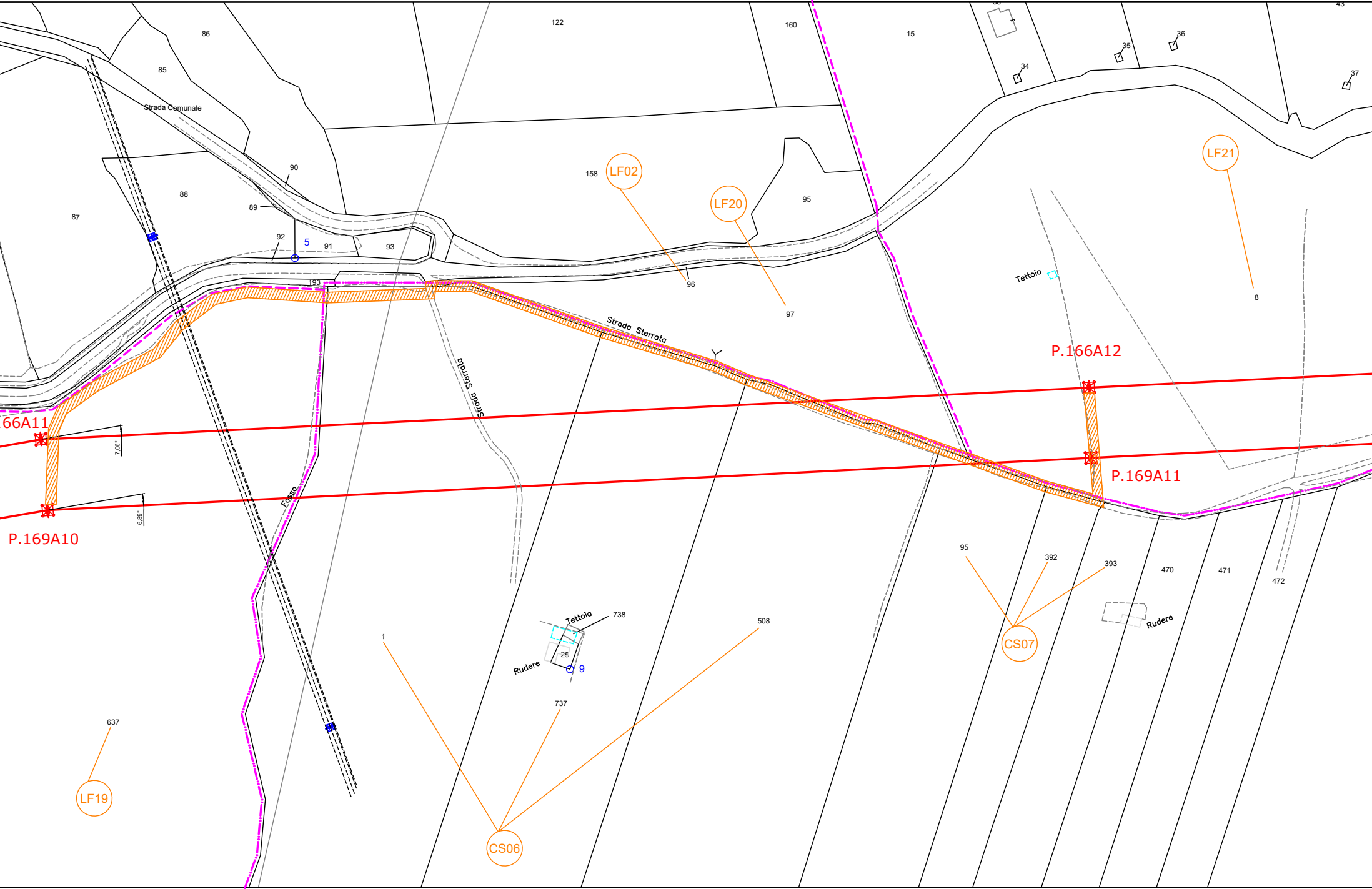
86
85
122
160
15
34
35
36
37
43
Strada Comunale
90
88
89
87
92
5
91
93
158
LF02
LF20
95
LF21
193
96
97
Tettoia
8
Strada Sterrata
Strada Sterrata
P.166A12
66A11
7.06°
P.169A11
Fosso
6.89°
P.169A10
95
392
393
470
471
472
Tettoia
738
508
1
25
9
Rudere
Rudere
CS07
737
637
LF19
CS06

ERCARA FRIDDI F. 27 | F. 17 COMUNE DI CASTRONOVO DI SICILIA

DI PALERMO PROVINCIA DI PALERMO

PROVINCIA DI PALERMO | PROVINCIA DI PALERMO

COMUNE DI LERCARA FRIDDI F. 19 | F. 8 COMUNE DI CASTRONOVO DI SICILIA

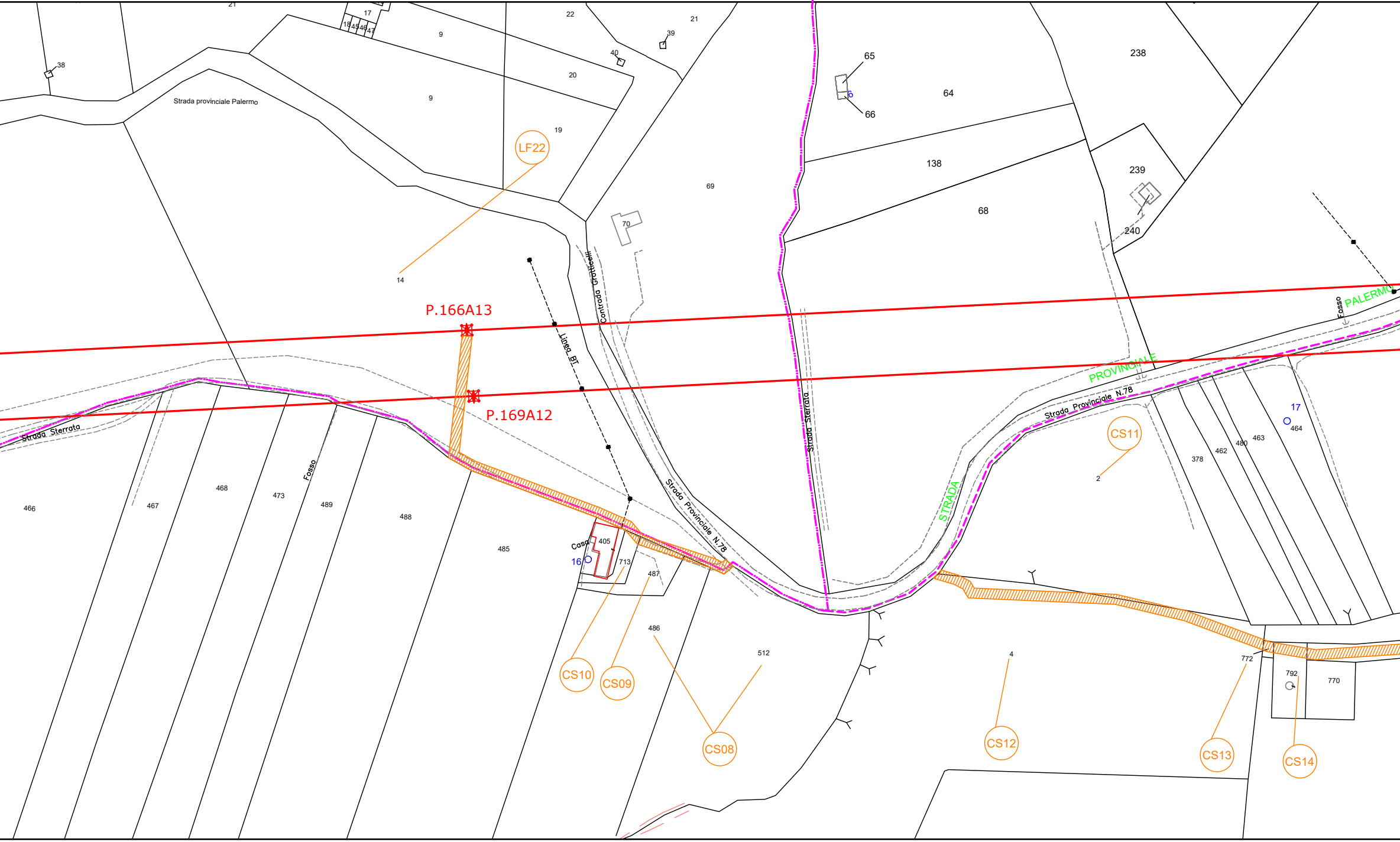
21
17
18
45
46
47
9
22
21
39
38
40
20
9
Strada provinciale Palermo
19
LF22
69
70
14
Contrada Grotticelli
P.166A13
Linea BT
P.169A12
Strada Sterrata
Fosso
466
467
468
473
489
488
485
Casa
405
16
713
487
486
512
CS10
CS09
CS08
Strada Provinciale N.78
Strada Sterrata
65
66
64
138
68
238
239
240
Fosso
PALERMO
PROVINCIALE
Strada Provinciale N.78
STRADA
CS11
2
17
464
463
480
462
378
4
772
792
770
CS12
CS13
CS14

COMUNE DI CA

PROVIN

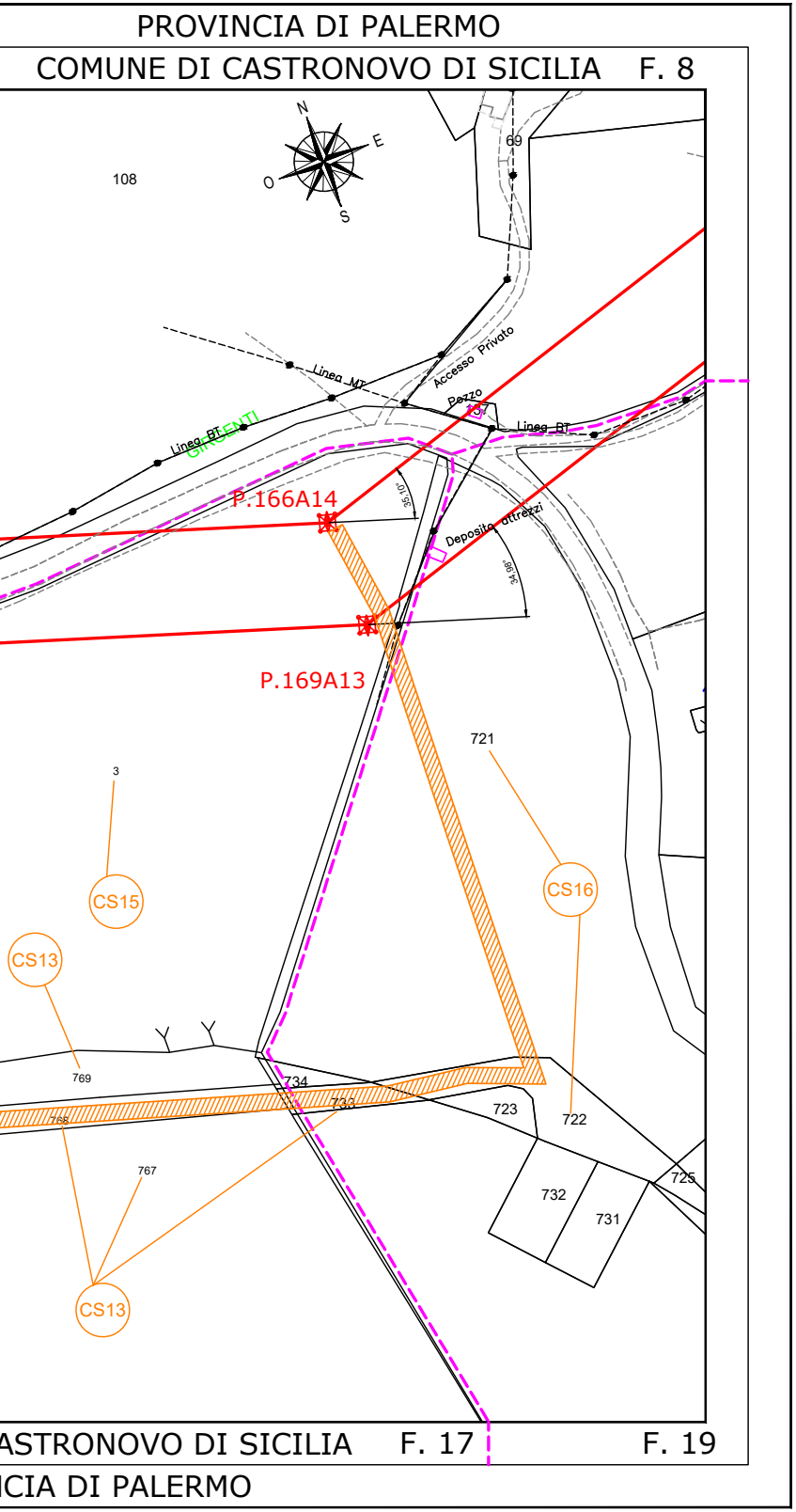
PROVINCIA DI PALERMO
COMUNE DI CASTRONOVO DI SICILIA F. 8
N
E
O
S
108
69
Linea MT
Accesso Privato
Pozzo
137
Linea BT
Linea BT
GIRGENTI
P.166A14
P.169A13
35.10°
34.98°
Deposito attrezzi
721
3
CS15
CS16
CS13
769
734
733
723
722
768
767
732
731
725
CS13
ASTRONOVO DI SICILIA F. 17
F. 19
ICIA DI PALERMO

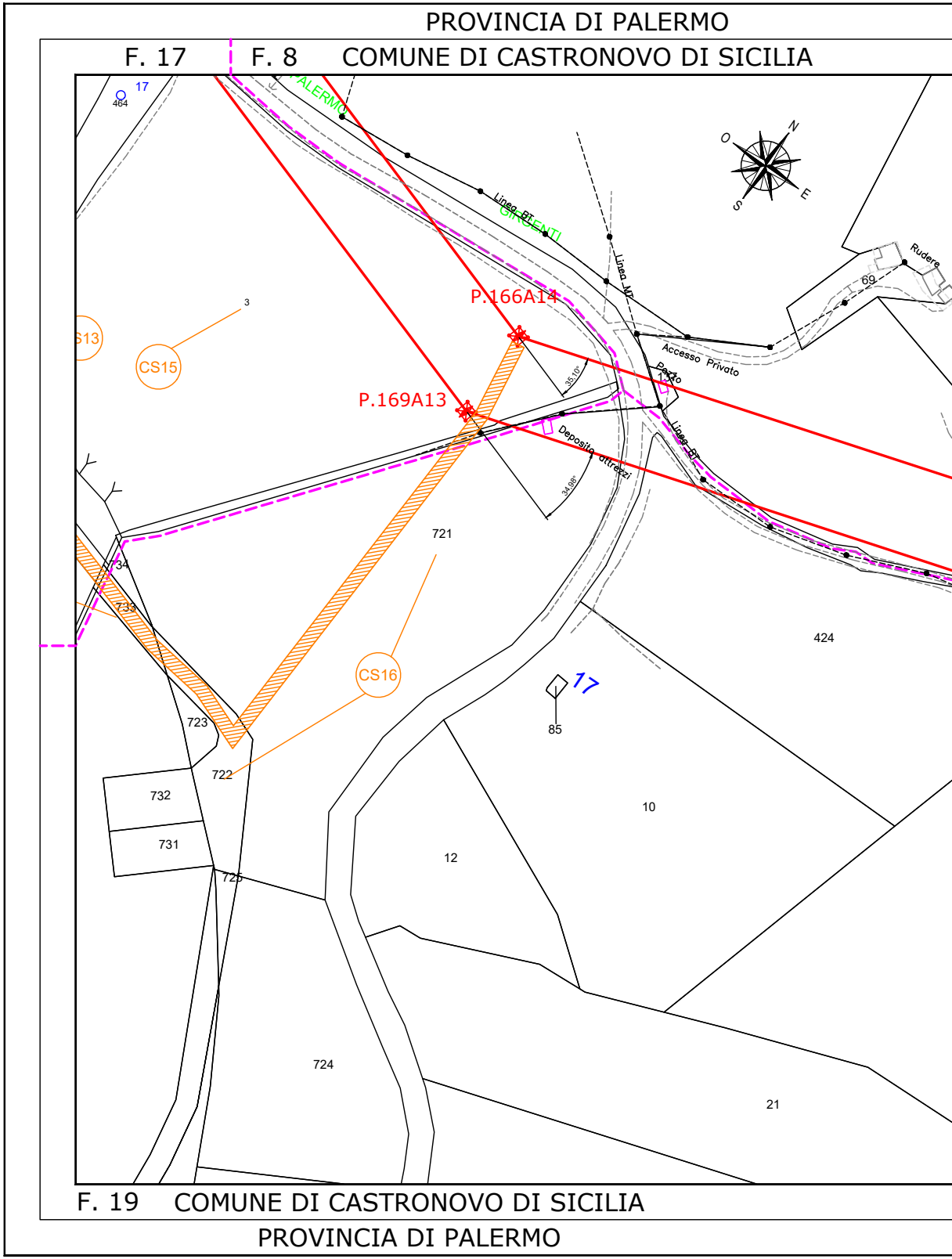
PROVINCIA DI PALERMO
F. 17
F. 8
COMUNE DI CASTRONOVO DI SICILIA
17
464
PALERMO
Linea BT
GIRGENTI
Linea MT
O
N
S
E
Rudere
69
Accesso Privato
Pozzo
137
P.166A14
P.169A13
3
CS15
S13
35.10°
34.98°
Deposito attrezzi
Linea BT
721
424
734
733
CS16
17
85
723
722
732
731
10
12
725
724
21
F. 19
COMUNE DI CASTRONOVO DI SICILIA
PROVINCIA DI PALERMO

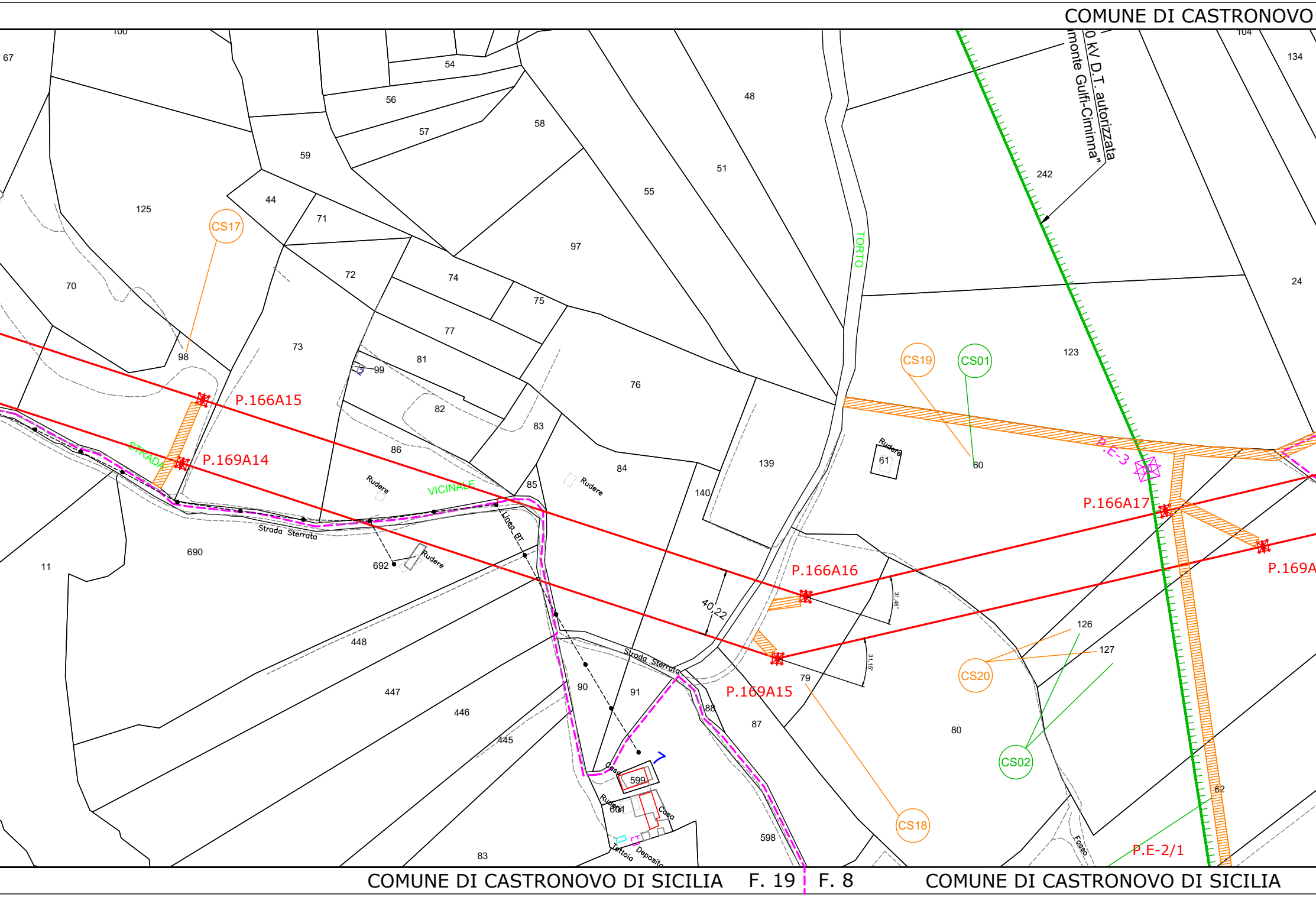
COMUNE DI CASTRONOVO
0 kV D.T. autorizzata
monte Gulfi-Ciminna"
TORTO
STRADA
VICINALE
Strada Sterrata
Strada Sterrata
Linea BT
Rudere
Rudere
Rudere
Rudere
Rudere
Casa
Casa
Tettoia
Deposito
Fosso
P.166A15
P.169A14
P.166A16
P.169A15
P.166A17
P.169A
P.E-3
P.E-2/1
CS17
CS19
CS01
CS20
CS02
CS18
40,22
31,46°
31,15°
67
100
54
56
57
58
59
44
71
72
74
75
77
81
99
82
86
83
84
85
76
97
55
51
48
125
70
98
73
139
140
61
60
123
242
104
134
24
11
690
692
448
447
446
445
90
91
88
87
599
601
598
83
79
80
126
127
62
COMUNE DI CASTRONOVO DI SICILIA
F. 19
F. 8
COMUNE DI CASTRONOVO DI SICILIA

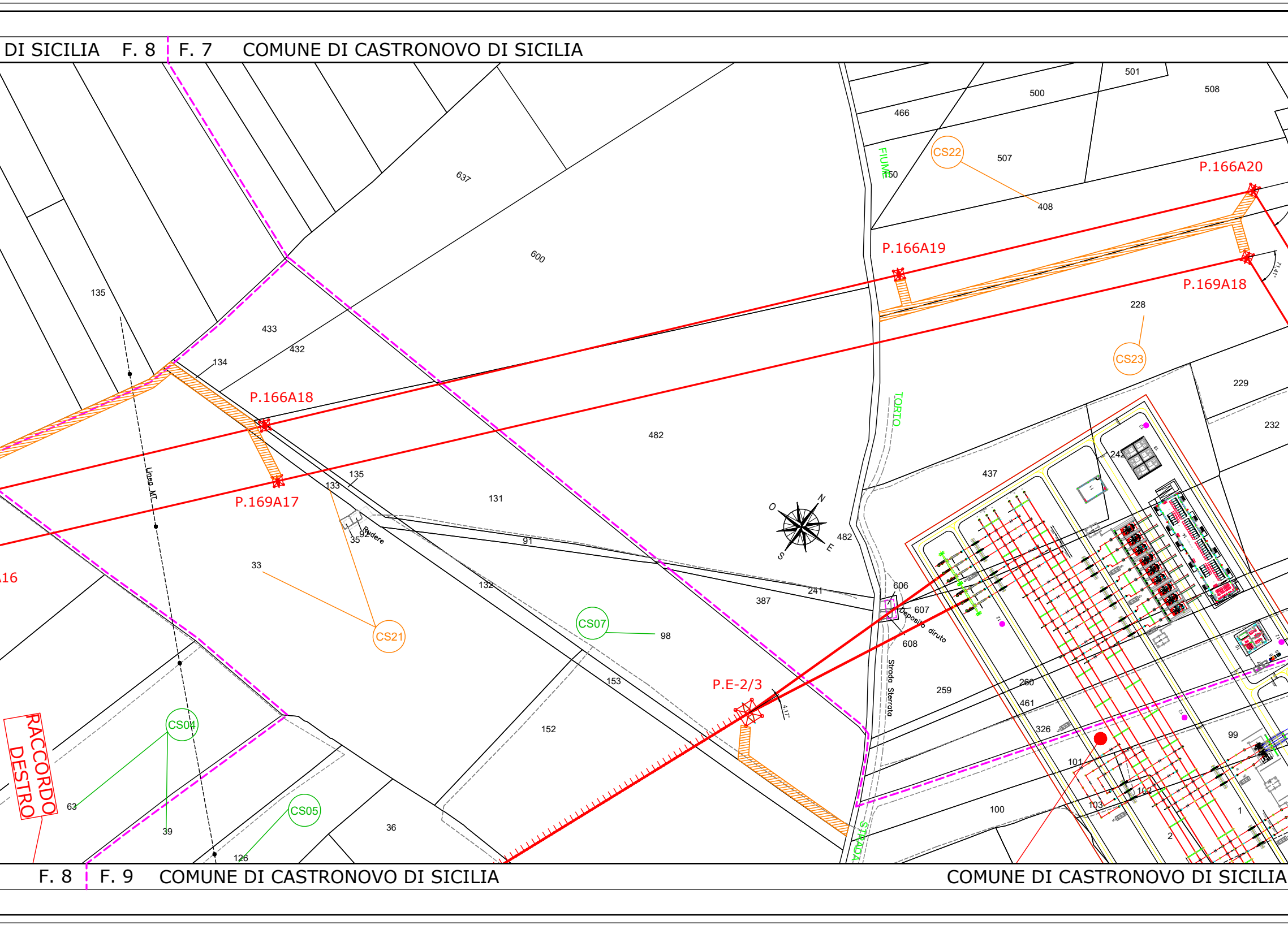
DI SICILIA
F. 8
F. 7
COMUNE DI CASTRONOVO DI SICILIA
P.166A20
P.166A19
P.169A18
P.166A18
P.169A17
P.E-2/3
16
RACCORDO DESTRO
CS22
CS23
CS21
CS07
CS04
CS05
FIUME
TORTO
STRADA
Strada Sterrata
Linea MT
Rudere
Deposito diruto
N
E
S
O
637
600
135
433
432
134
133
135
131
35
92
33
91
132
482
482
387
241
606
607
608
98
153
152
36
63
39
126
466
500
501
508
507
150
408
228
229
232
437
242
259
260
461
326
101
102
103
100
99
1
2
F. 8
F. 9
COMUNE DI CASTRONOVO DI SICILIA
COMUNE DI CASTRONOVO DI SICILIA

PROVINCIA DI PALERMO

COMUNE DI CASTRONOVO DI SICI

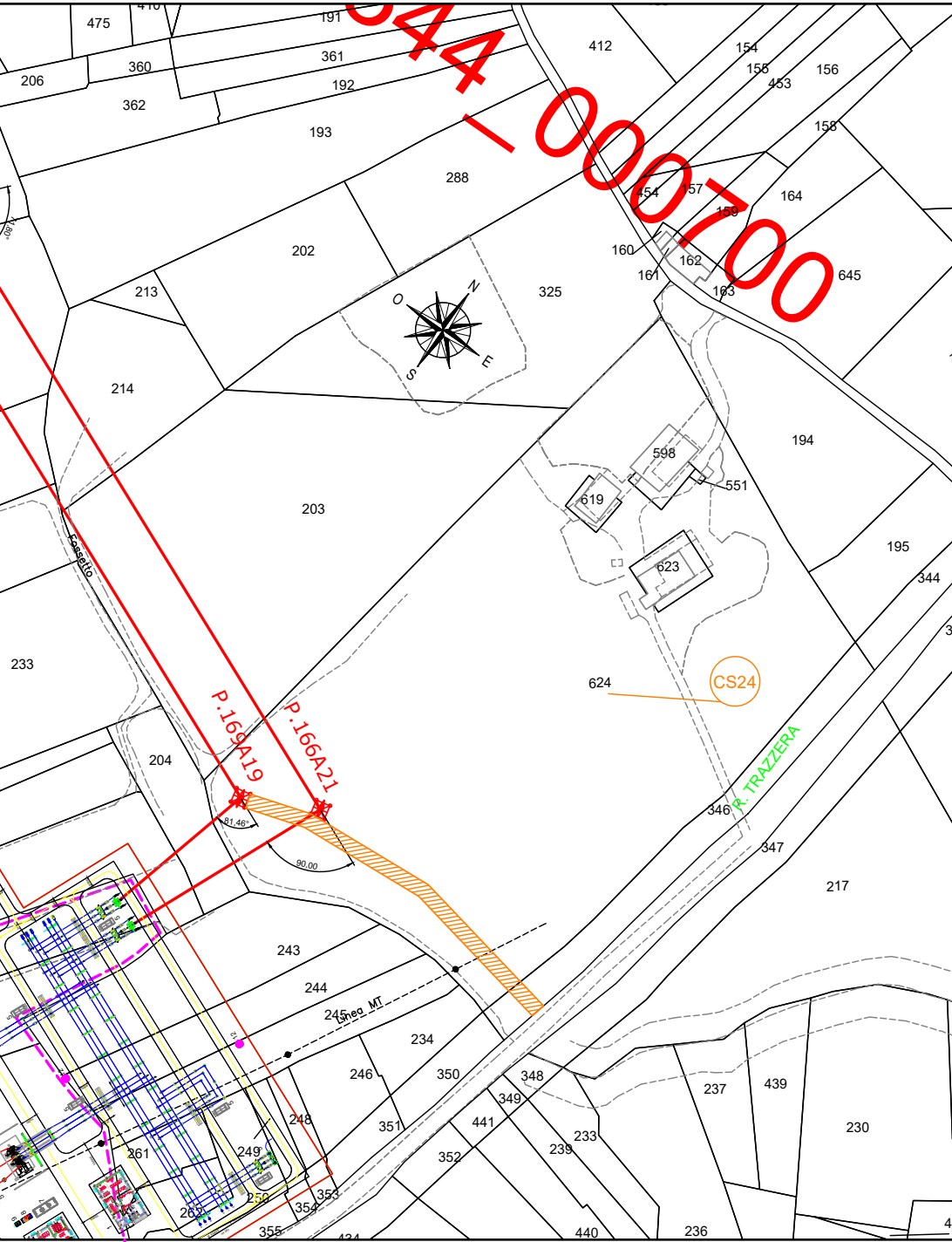
44_000700
P.169A19
P.166A21
81,46°
90,00
CS24
R. TRAZZERA
Linea MT
Cassetto
N
E
S
O
475
410
191
206
360
361
362
192
193
288
412
154
155
453
156
158
454
157
159
164
160
162
161
163
645
202
213
325
214
194
598
551
619
203
623
195
344
233
624
204
346
347
217
243
244
245
234
246
350
348
349
351
441
233
239
352
237
439
230
248
249
261
250
262
353
354
355
440
236

F. 9 | F. 7

COMUNE DI CASTRONOVO DI SICILIA

PROVINCIA DI PALERMO

LEGENDA

🟪	ASSE LINEA AT 380 KV D.T. AUTORIZZATA DA REALIZZARE
🟩	ASSE LINEA AT 380 KV D.T. AUTORIZZATA DA DEMOLIRE
🟥	ASSE LINEA AT 380 KV D.T. FUTURA
☒	PALO AT 380 KV D.T. AUTORIZZATO DA REALIZZARE
☒	PALO AT 380 KV D.T. AUTORIZZATO DA DEMOLIRE
☒	PALO AT 380 KV D.T. FUTURO
—	ASSE LINEA AT 150 KV ESISTENTE
- - -	ASSE LINEA AT 150 KV DA DEMOLIRE
—	ASSE LINEA AT 150 KV FUTURA
☒	PALO AT 150 KV ESISTENTE
☒	PALO AT 150 KV DA DEMOLIRE
☒	PALO AT 150 KV FUTURO
▨	Piste occupazione temporanea per accesso ai sostegni
CSXX	Numero piano

ORDINE PERITI INDUSTRIALI E PERITI INDUSTRIALI LAUREATI PROVINCIA DI NAPOLI
Circoscrizione della Corte d'Appello di Napoli
Dott. Per. Ind.
MANFRO MICHELE
Albo N°
4478
D.D.L. 28 NOV. 1944 N. 382

REV.	DATE	CUSTOMER – REVISION DESCRIPTION	CHECKED	APPROVED
B	20/10/2023	Agg. secondo comm. TERNA del 09/10/23	M. Capelli	N. Rossetti
A	14/04/2023	First emission	C. Schiapparelli	G. Cipolletta

Renantis

CUSTOMER DRAWING N:
-
JOB NUMBER: FSI_aa62_a2_a4

REV.	DATE	SAET – REVISION DESCRIPTION	DRAWN	CHECKED	APPROVED
b	20/10/2023	Agg. secondo comm. TERNA del 09/10/23	Biproject	R. Clonfero	R. Clonfero
a	14/04/2023	Prima Emissione	Biproject	R. Clonfero	E. Bassan

Saet

JOB NUMBER: GS–16–2022A089

PROJECT:
Raccordi Futuri Linee 150kV e 380kV alla FUTURA SE RTN TERNA "Castronovo 380"

FORMAT: 297x2050

SCALE: 1:2.000

DRAWING N:
65084-2

PLANT:
Piano Tecnico delle Opere

=
+

FILE NAME:
65084–2.dwg

TITLE:
PLANIMETRIA CATASTALE CON PISTE DI CANTIERE

SH. 3
TOTAL SH. 3

PROVINCIA DI PALERMO

F. 7 COMUNE DI CASTRONOVO DI SICI

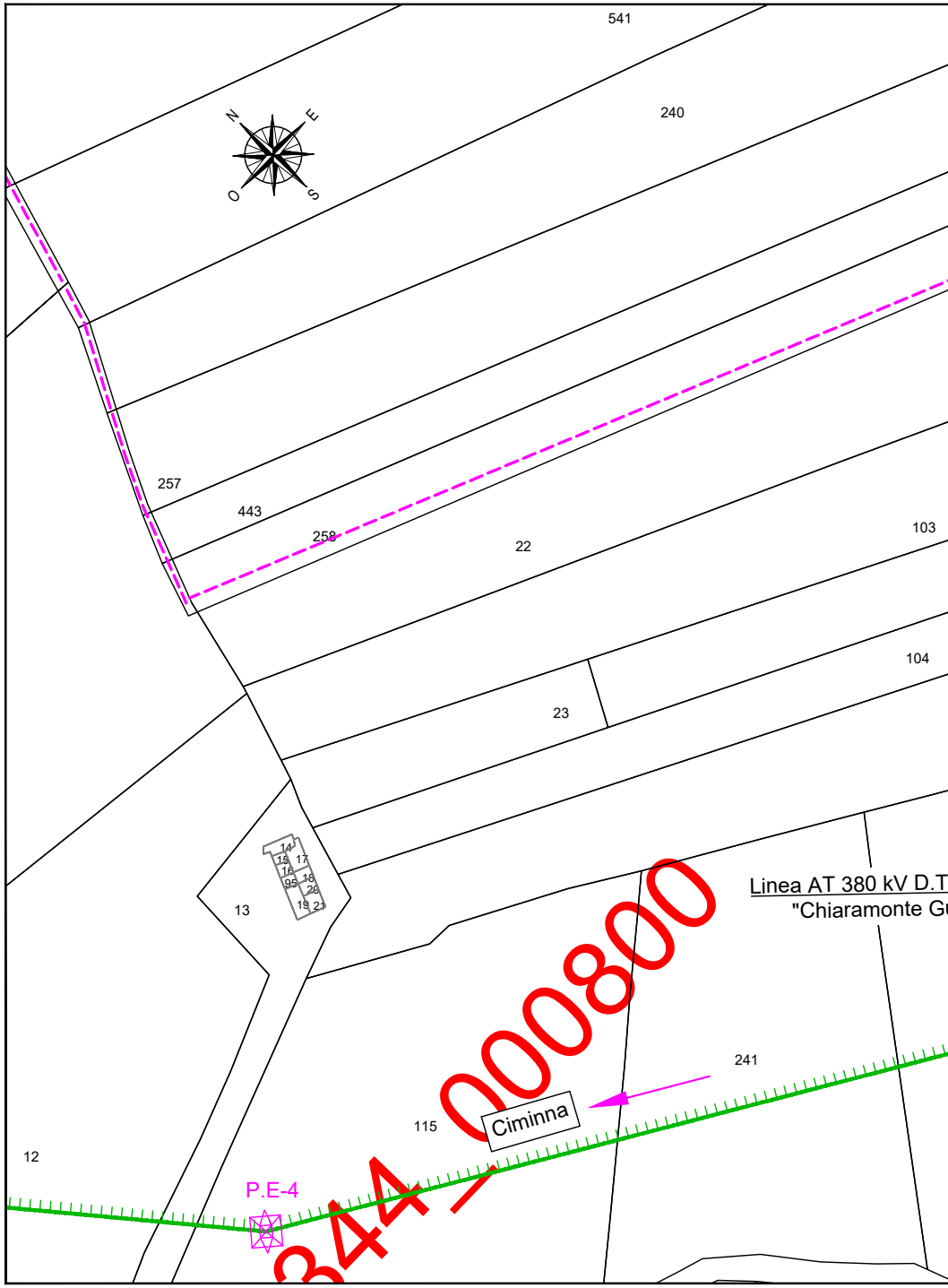

541
240
N
E
O
S
257
443
258
22
103
104
23
14
15
16
17
95
18
20
19
21
13
Linea AT 380 kV D.T
"Chiaramonte G
241
115
Ciminna
12
P.E-4
344_00800

F. 8 COMUNE DI CASTRONOVO DI SICILIA

PROVINCIA DI PALERMO

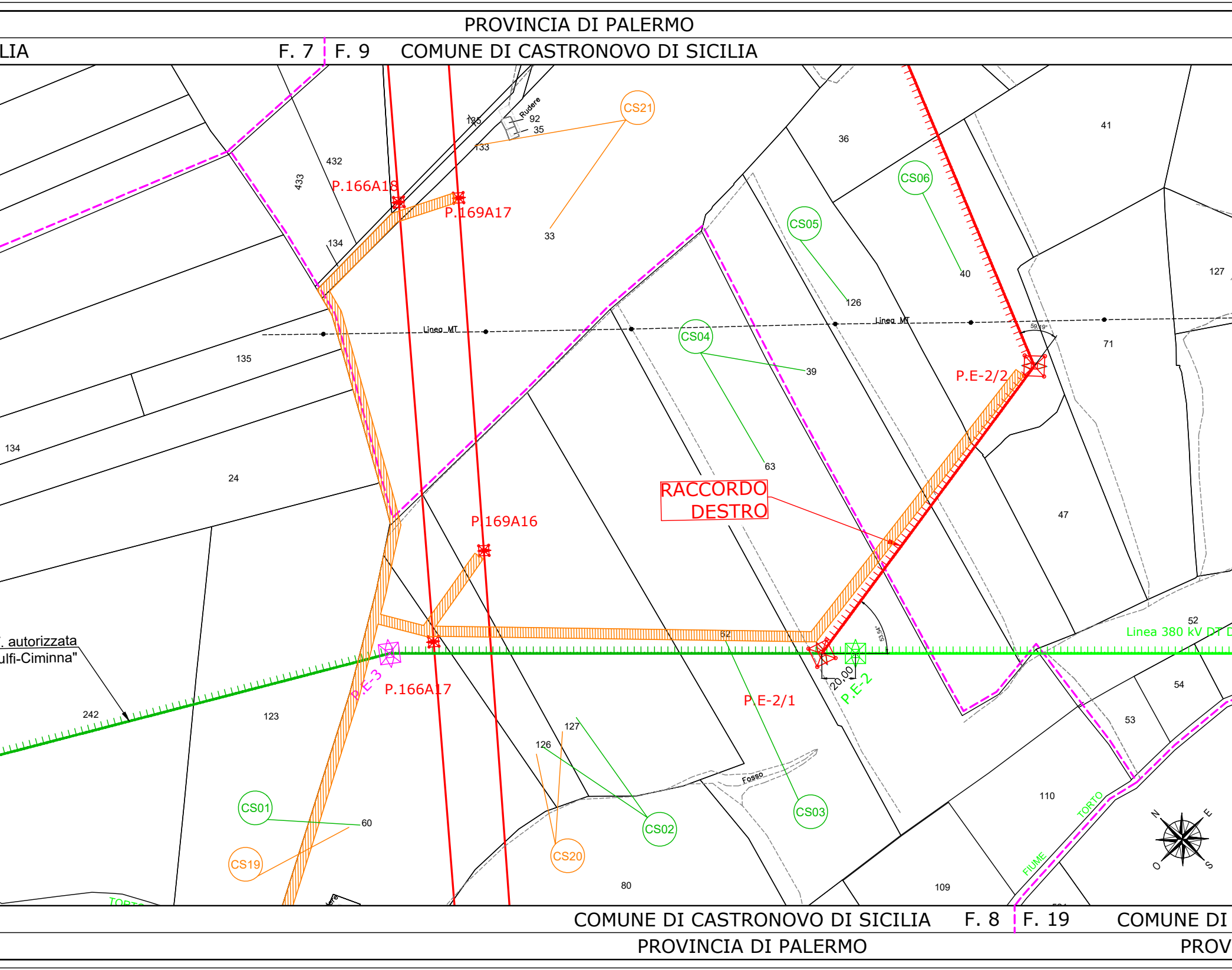
PROVINCIA DI PALERMO
LIA
F. 7
F. 9
COMUNE DI CASTRONOVO DI SICILIA
CS21
Rudere
92
35
135
133
33
432
433
134
P.166A18
P.169A17
36
41
CS06
CS05
40
126
127
Linea MT
Linea MT
59,19°
71
CS04
39
135
P.E-2/2
134
24
63
RACCORDO DESTRO
47
P.169A16
52
Linea 380 kV DT D
. autorizzata
ulfi-Ciminna"
62
53,54°
20,00
P.E-3
P.166A17
P.E-2/1
P.E-2
54
242
123
127
126
53
Fosso
CS01
60
CS02
CS03
110
TORTO
CS19
CS20
FIUME
80
109
N
E
O
S
TORTO
Rudere
COMUNE DI CASTRONOVO DI SICILIA
F. 8
F. 19
COMUNE DI
PROVINCIA DI PALERMO
PROV

PROVINCIA DI PALERM

COMUNE DI CASTRONOVO DI

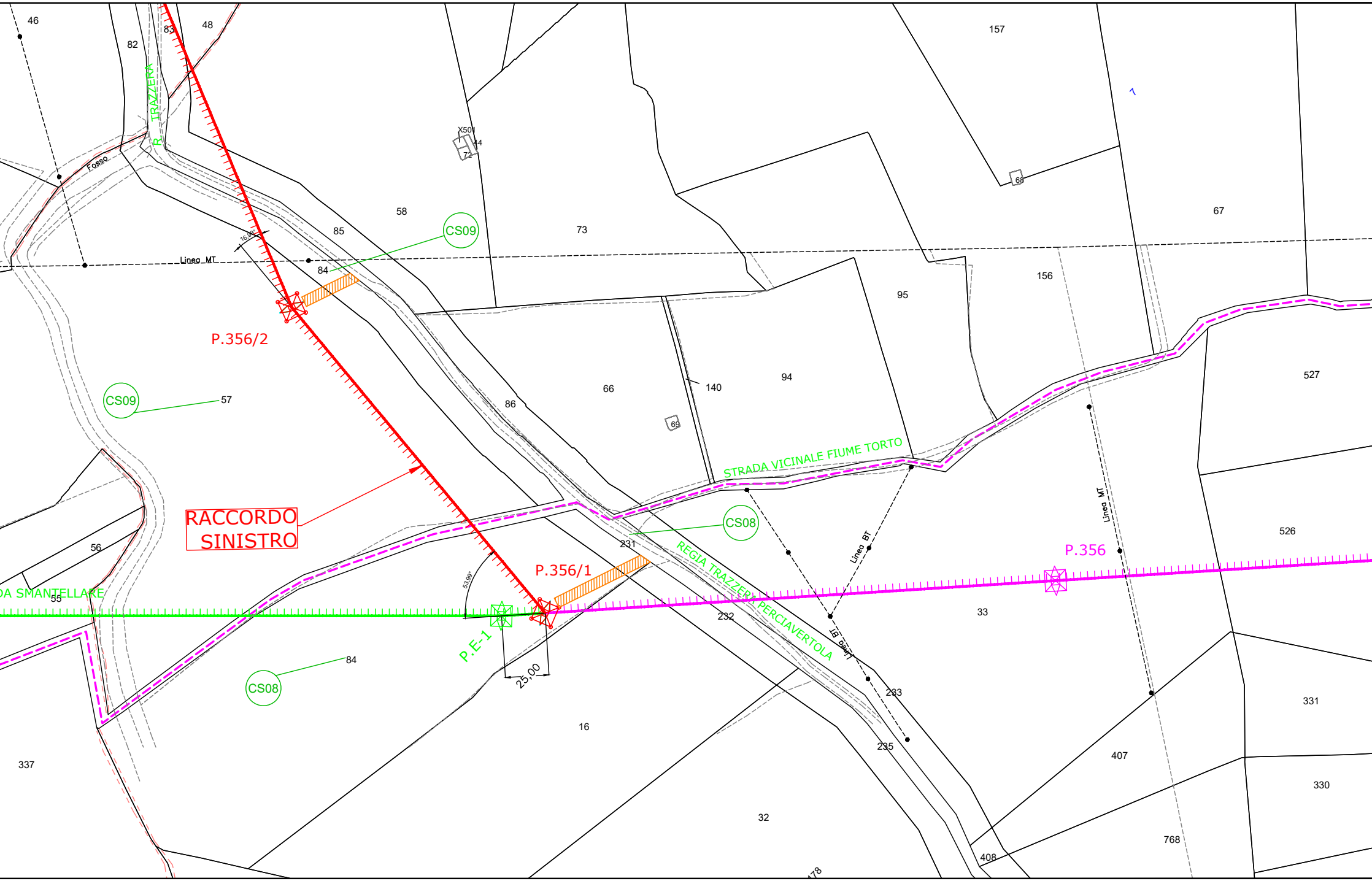
46
82
83
48
R TRAZZERA
Fosso
X501
44
72
58
85
84
CS09
73
157
68
67
Linea MT
16.99°
156
95
P.356/2
CS09
57
66
69
140
94
86
STRADA VICINALE FIUME TORTO
527
RACCORDO SINISTRO
56
CS08
231
REGIA TRAZZERA PERCIAVERTOLA
Linea BT
Linea BT
Linea MT
526
P.356
P.356/1
53.99°
DA SMANTELLARE
55
P.E-1
232
33
84
CS08
25,00
233
16
331
337
235
407
330
32
768
408
178

CASTRONOVO DI SICILIA

INCIA DI PALERMO

O

SICILIA F. 9 F. 19 F. 19

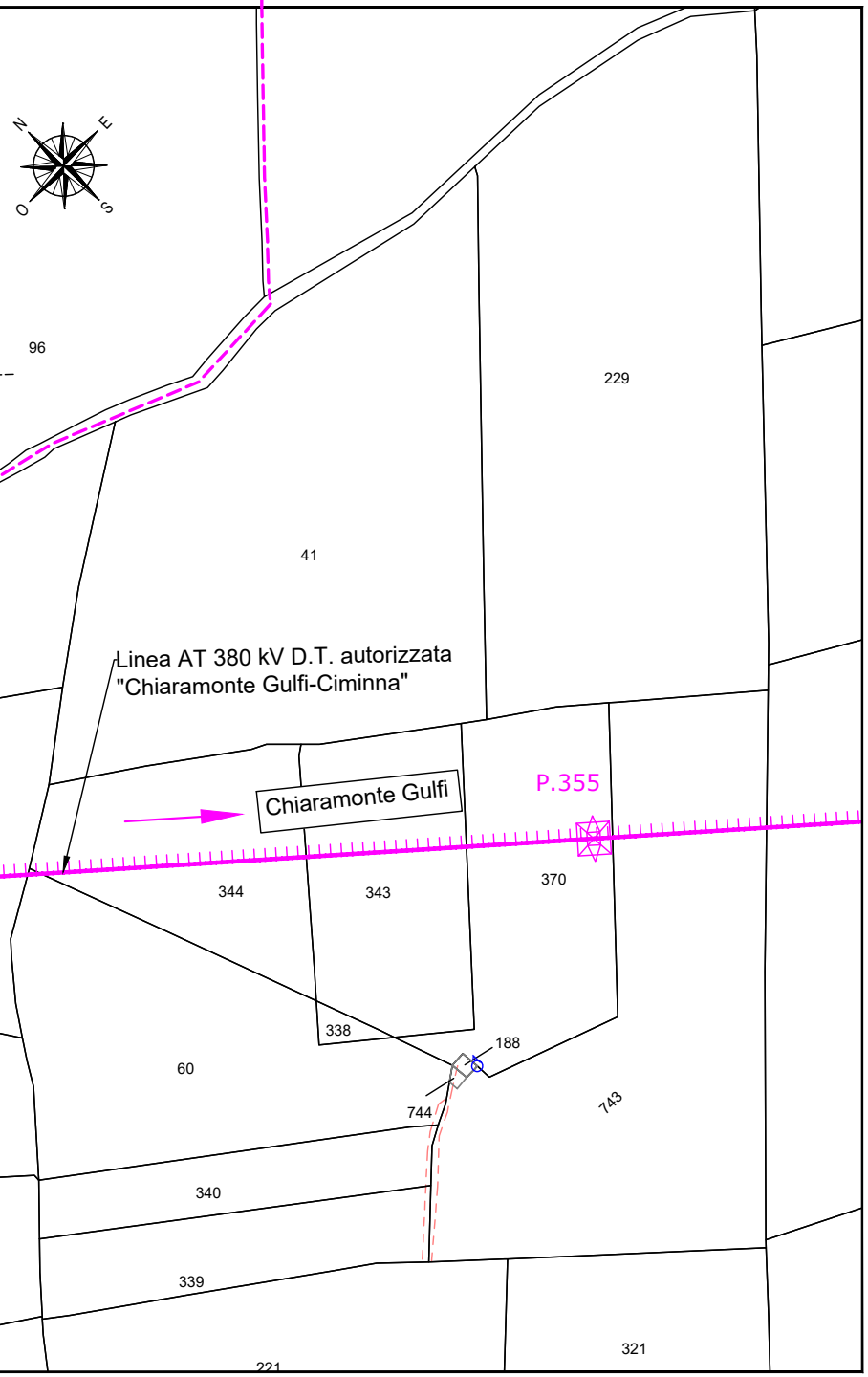
N
E
O
S
96
229
41
Linea AT 380 kV D.T. autorizzata
"Chiaramonte Gulfi-Ciminna"
Chiaramonte Gulfi
P.355
344
343
370
338
188
60
744
743
340
339
321
221

COMUNE DI CASTRONOVO DI SICILIA F. 19

PROVINCIA DI PALERMO

F. 19 F. 19 F. 8 F. 9

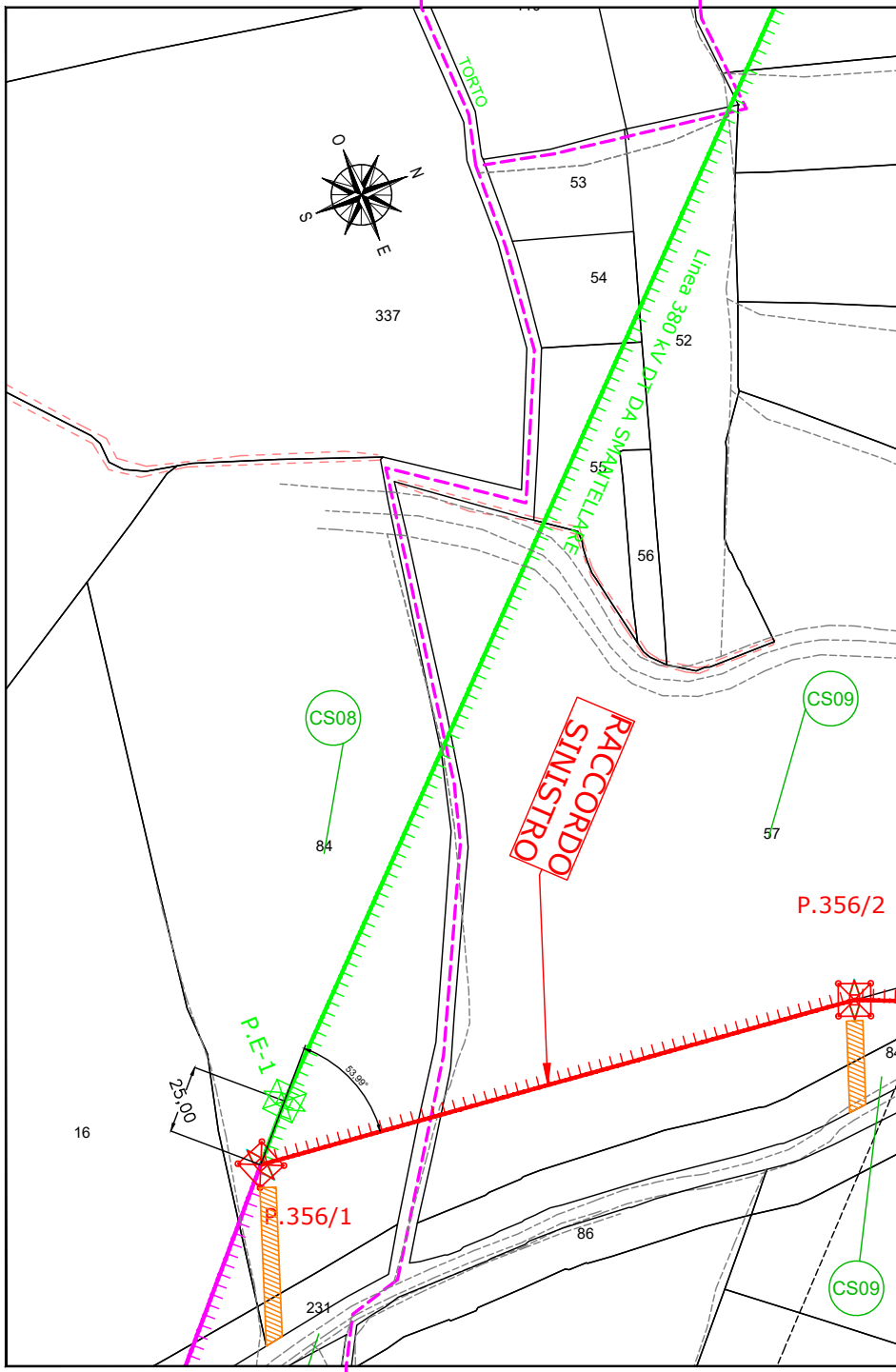
TORTO
O
N
S
E
53
54
337
52
55
56
Linea 380 kV DT DA SMANTELLARE
CS08
CS09
84
57
RACCORDO
SINISTRO
P.356/2
P.E-1
25,00
16
P.356/1
86
231
CS09

F. 19 F. 9 COMUNE DI CASTRONOVO

PROVINCIA DI PALE

PROVINCIA DI PALERMO PROVINCI

COMUNE DI CASTRONOVO DI SICILIA F. 9 F. 7 COMUNE DI CAST

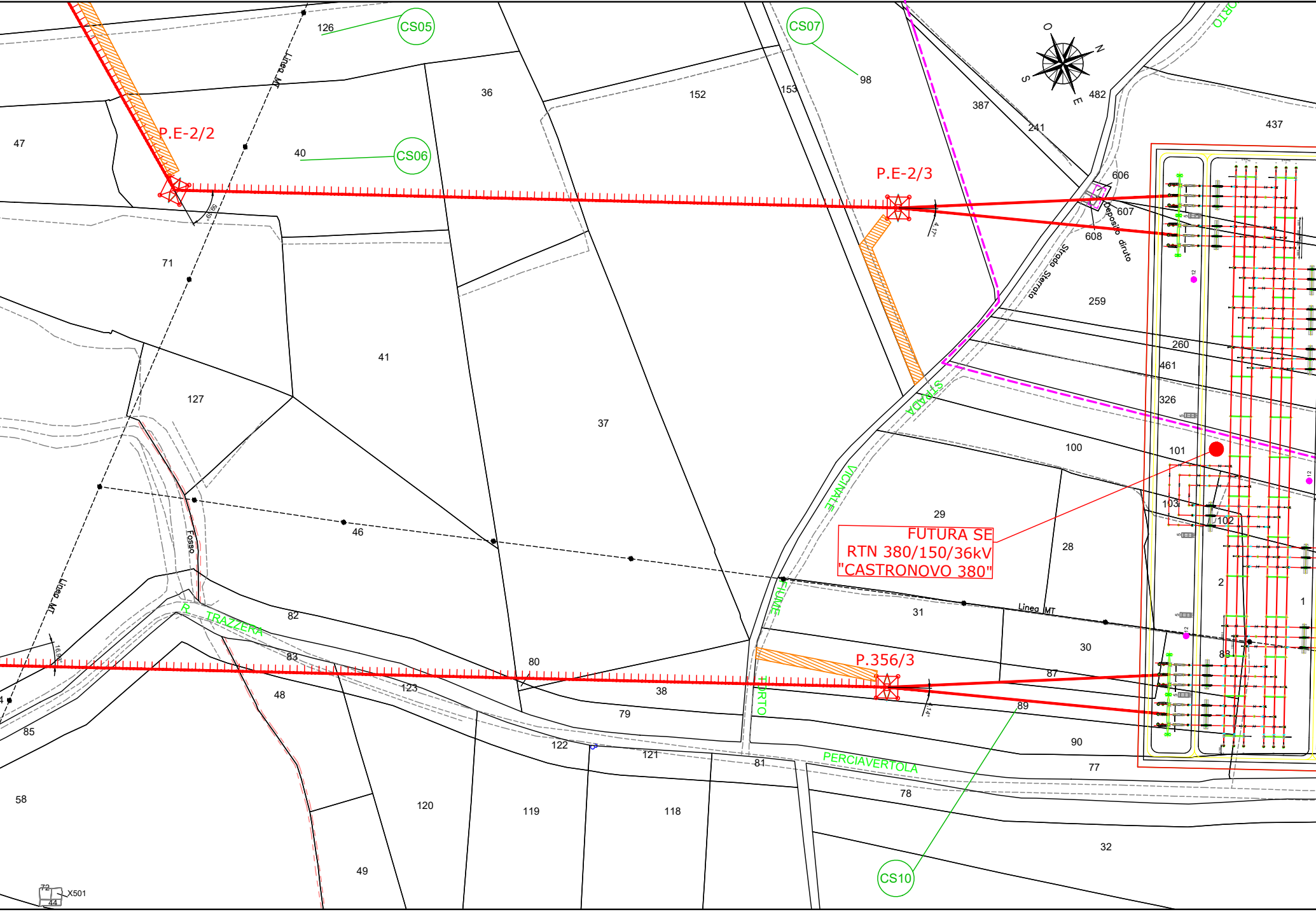
CS05
CS06
CS07
CS10
P.E-2/2
P.E-2/3
P.356/3
FUTURA SE
RTN 380/150/36kV
"CASTRONOVO 380"
Linea MT
Linea MT
Linea MT
Fosso
R. TRAZZERA
STRADA VICINALE FIUME TORTO
PERCIAVERTOLA
Strada Sterrata
Deposito diruto
O
N
S
E
126
98
36
152
153
387
241
482
437
47
40
606
607
608
259
71
41
260
461
326
127
37
100
101
103
102
29
46
28
2
1
82
31
30
83
80
87
88
48
123
38
79
89
85
122
121
81
90
77
58
120
119
118
78
32
49
X501
72
44

DI SICILIA COMUNE DI CASTRONOVO D

RMO PROVINCIA DI PALERM

A DI PALERMO

TRONOVO DI SICILIA F. 7

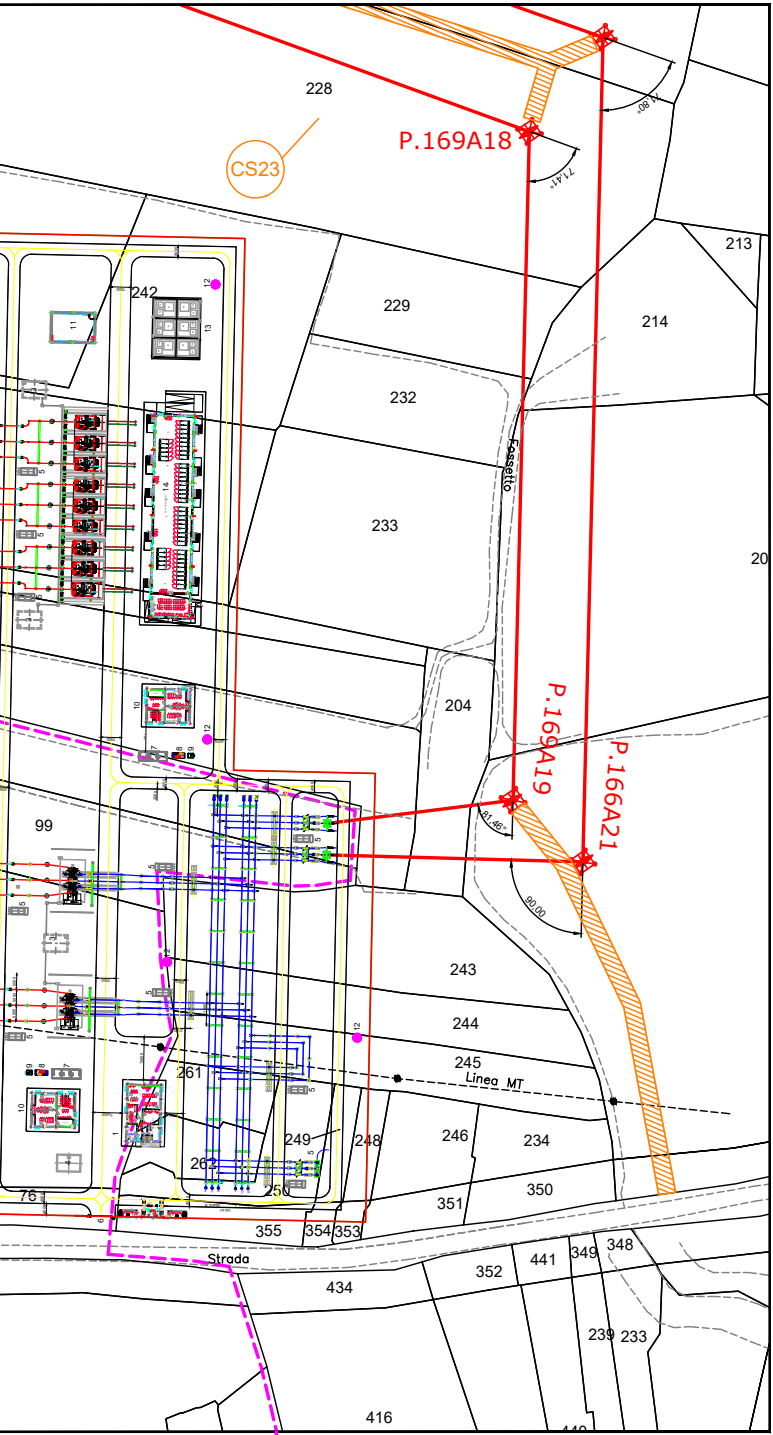
228
CS23
P.169A18
71,41°
71,80°
213
229
214
232
233
Fossetto
20
242
204
P.169A19
P.166A21
81,46°
90,00
99
243
244
245
Linea MT
246
234
261
262
249
248
250
76
350
351
355
354
353
Strada
434
352
441
349
348
239
233
416

I SICILIA F. 9 F. 7 F. 7

MO