



Regione Puglia
Provincia di Foggia
Comune di Serracapriola



Capetto: Progetto per la realizzazione di un parco eolico della potenza di 108 MW e relative opere di connessione
PROGETTO DEFINITIVO

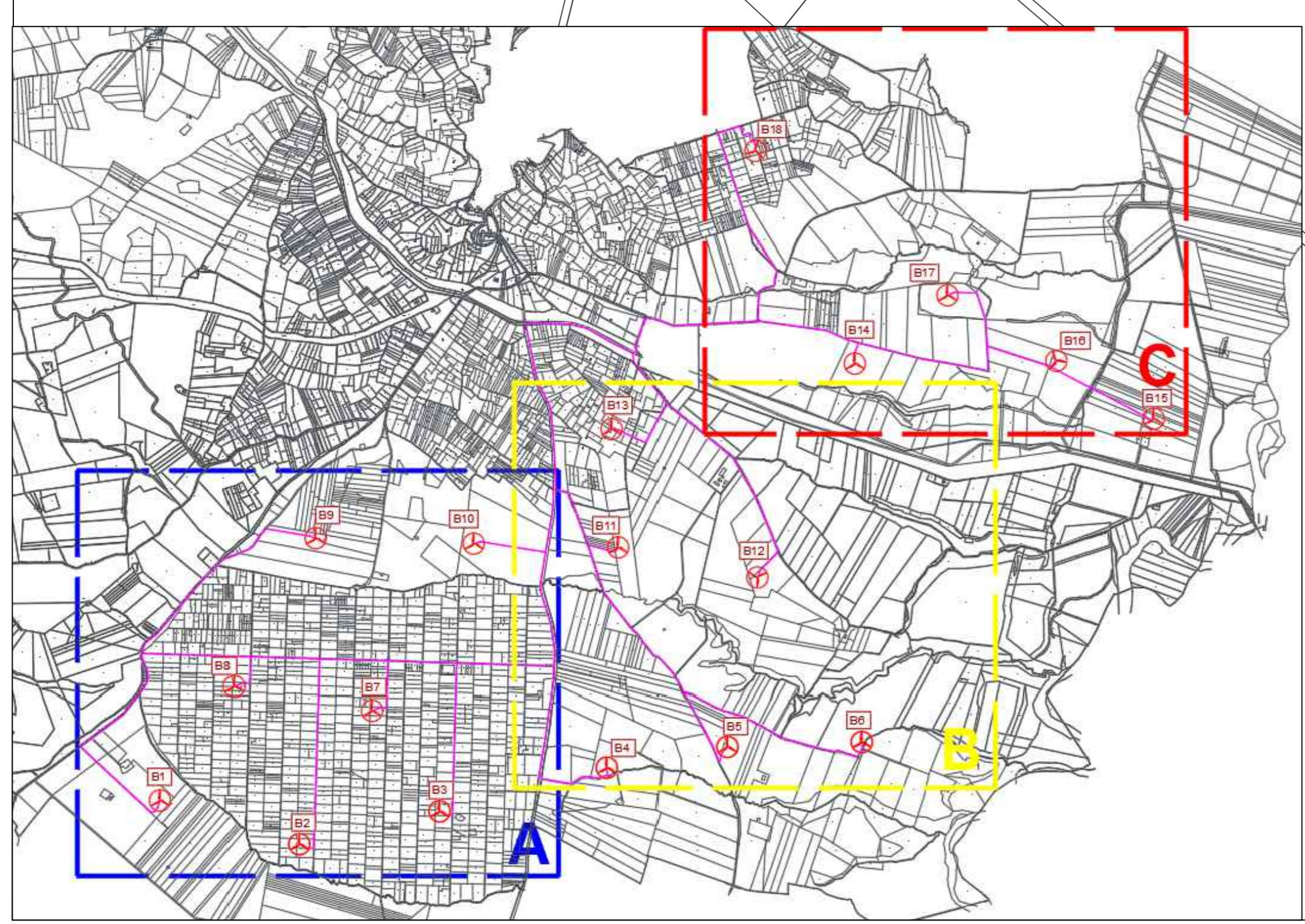
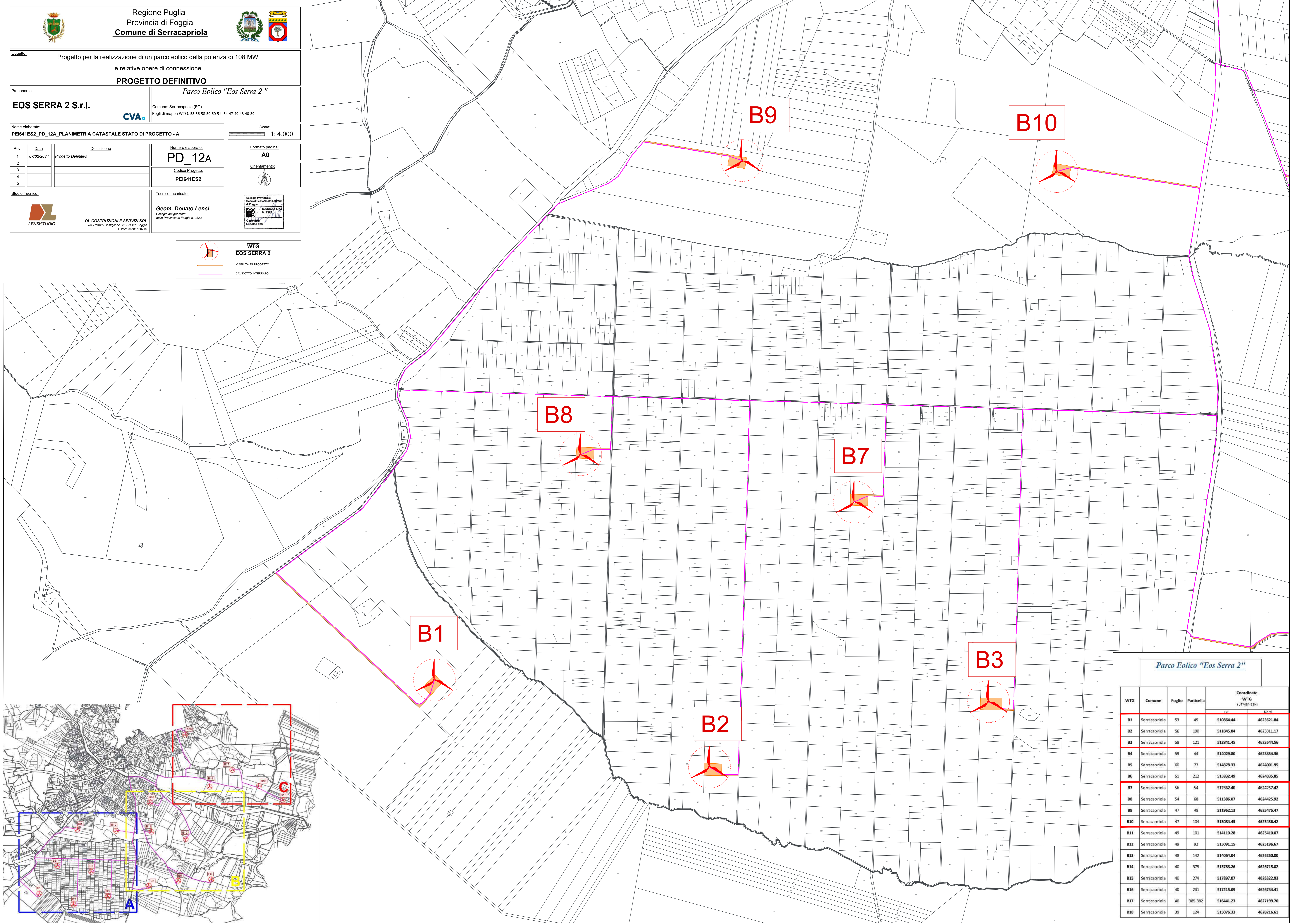
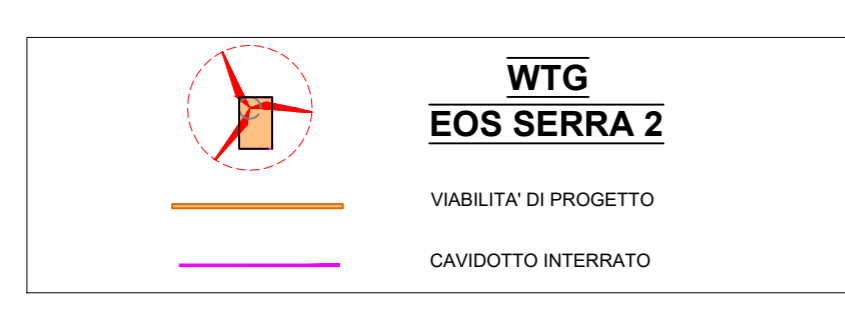
Proponente: **EOS SERRA 2 S.r.l.**
Comune: Serracapriola (FG)
Fogli di mappa WTG: 53-56-58-59-60-51-54-47-48-48-40-39

Nome elaborato: **PEI641ES2_PD_12A_PLANIMETRIA CATASTALE STATO DI PROGETTO - A**
Scala: 1:4.000

Rev.	Data	Descrizione	Numero elaborato:	Formato pagina:
1	07/02/2024	Progetto Definitivo	PD_12A	A0
2				
3				
4				
5				

Studio Tecnico: **LENISISTUDIO**
DL COSTRUZIONI E SERVIZI SRL
Via Tratturo Castiglione, 26 - 71121 Foggia
P.IVA: 04381520719

Tecnico incaricato: **Geom. Donato Lensi**
Collegio dei geometri della Provincia di Foggia n. 2323



Parco Eolico "Eos Serra 2"					
WTG	Comune	Foglio	Particella	Coordinate WTG (UTM84-33N)	
				Est	Nord
B1	Serracapriola	53	45	510864.44	4623621.84
B2	Serracapriola	56	190	511845.84	4623311.17
B3	Serracapriola	58	121	512841.45	4623544.56
B4	Serracapriola	59	44	514029.80	4623854.36
B5	Serracapriola	60	77	514878.33	4624001.95
B6	Serracapriola	51	212	515832.49	4624035.85
B7	Serracapriola	56	54	512362.40	4624257.42
B8	Serracapriola	54	68	511386.07	4624425.92
B9	Serracapriola	47	48	511962.13	4625475.47
B10	Serracapriola	47	104	513084.45	4625436.42
B11	Serracapriola	49	101	514110.28	4625410.07
B12	Serracapriola	49	92	515091.15	4625196.67
B13	Serracapriola	48	142	514064.04	4626250.00
B14	Serracapriola	40	375	515783.26	4626715.02
B15	Serracapriola	40	274	517897.07	4626322.93
B16	Serracapriola	40	231	517215.09	4626734.41
B17	Serracapriola	40	385-382	516441.23	4627199.70
B18	Serracapriola	39	124	515076.33	4628216.61