



Regione Puglia  
Provincia di Foggia  
Comune di Serracapriola



Oggetto: Progetto per la realizzazione di un parco eolico della potenza di 108 MW e relative opere di connessione  
**PROGETTO DEFINITIVO**

Proponente: **EOS SERRA 2 S.r.l.** *Parco Eolico "Eos Serra 2"*  
Comune: Serracapriola (Fg)  
Fogli di mappa WTG: 53-56-58-59-60-51-54-47-49-48-40-39

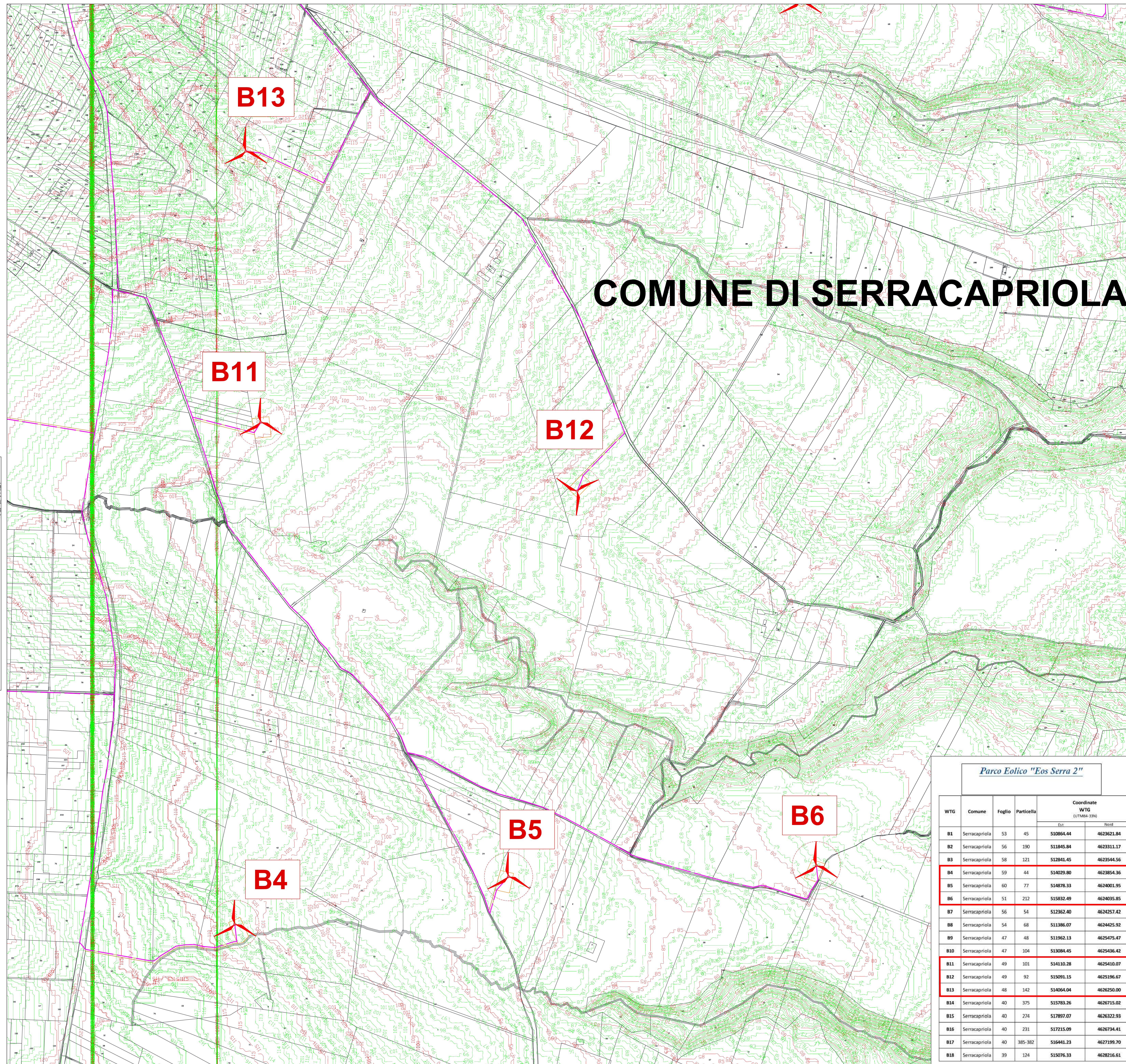
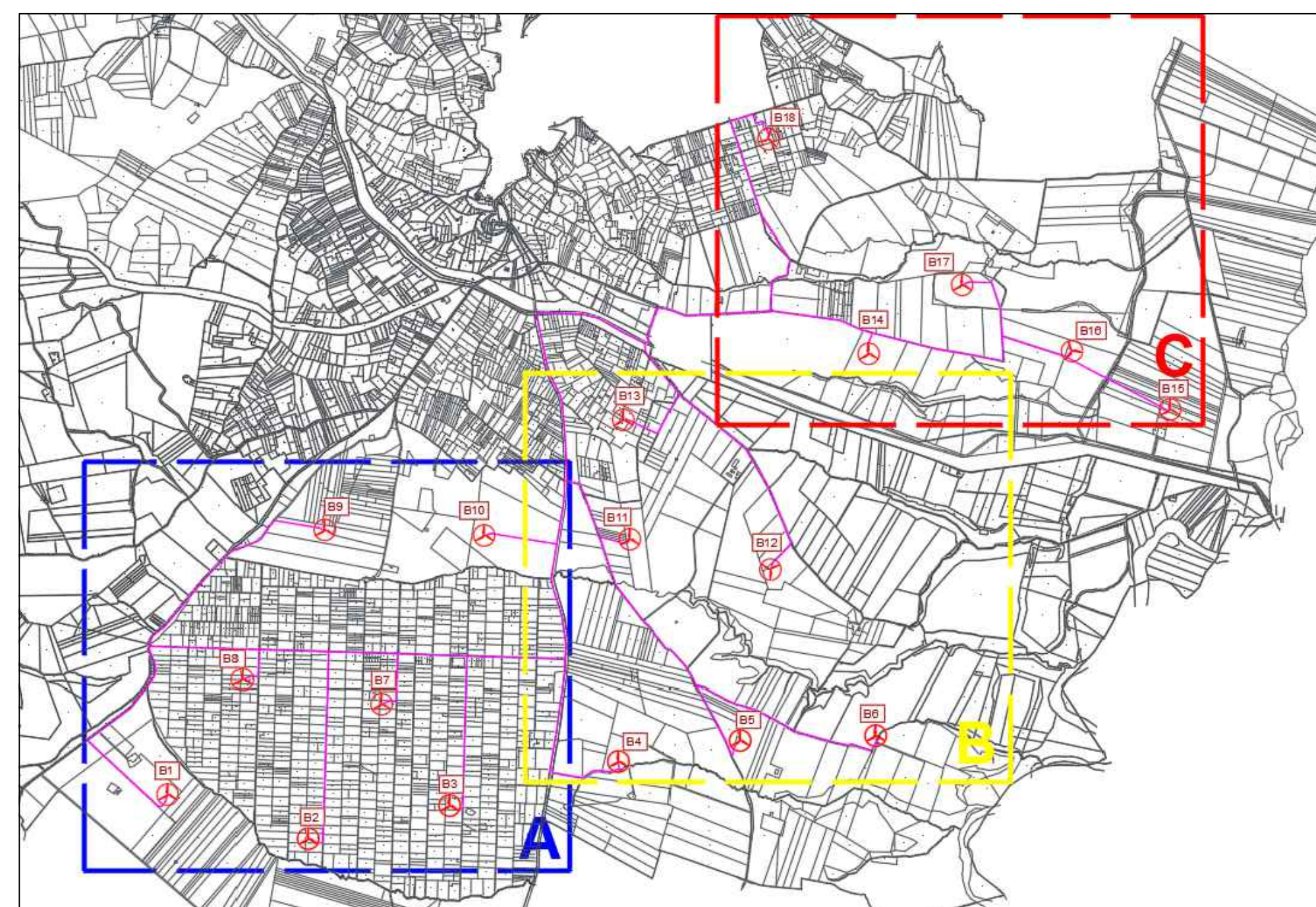
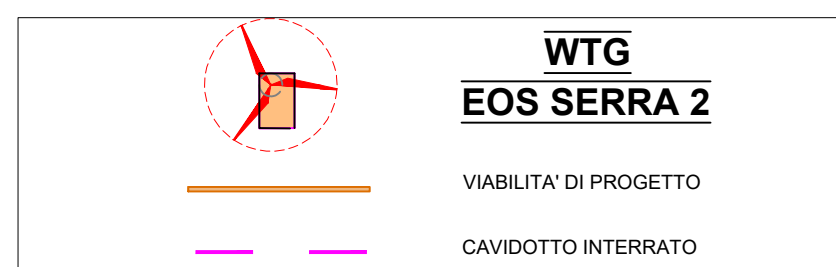
Nome elaborato: **PEI641ES2-PD\_13B\_RILIEVI PLANOALTIMETRICI - B** Scale: 1: 4.000

Rev.	Data	Descrizione	Numero elaborato:	Formato pagina:
1	07/02/2024	Progetto definitivo	<b>13B</b>	<b>A0</b>
2			Codice Progetto:	Orientamento:
3			<b>PEI641ES2</b>	
4				
5				

Studio Tecnico: **LENSTUDIO** *DL COSTRUZIONI E SERVIZI SRL*  
Via Tratturo Castiglione, 26 - 71127 Foggia  
P.IVA: 0438120719

Tecnico Incaricato: **Geom. Donato Lensi**  
Collegio dei geometri della Provincia di Foggia n. 2323

Collegio Provinciale Geometri e Geometri Laureati in Foggia  
Sezione A/2  
N. 13257  
Geometra Donato Lensi



Parco Eolico "Eos Serra 2"					
WTG	Comune	Foglio	Particella	Coordinate WTG (UTM84-33N)	
				Est	Nord
B1	Serracapriola	53	45	510864.44	462321.84
B2	Serracapriola	56	130	511845.84	4623311.17
B3	Serracapriola	58	121	512841.45	4623544.56
B4	Serracapriola	59	44	514029.80	4623854.36
B5	Serracapriola	60	77	514878.33	4624001.95
B6	Serracapriola	51	212	515832.49	4624035.85
B7	Serracapriola	56	54	512362.40	4624257.42
B8	Serracapriola	54	68	511386.07	4624425.92
B9	Serracapriola	47	48	511962.13	4625475.47
B10	Serracapriola	47	104	513084.45	4625436.42
B11	Serracapriola	49	101	514110.28	4625410.07
B12	Serracapriola	49	92	515091.15	4625196.67
B13	Serracapriola	48	142	514064.04	4626250.00
B14	Serracapriola	40	375	515783.26	4626715.02
B15	Serracapriola	40	274	517897.07	4626322.93
B16	Serracapriola	40	231	517215.09	4626734.41
B17	Serracapriola	40	385-382	516441.23	4627199.70
B18	Serracapriola	39	124	515076.33	4628216.61