



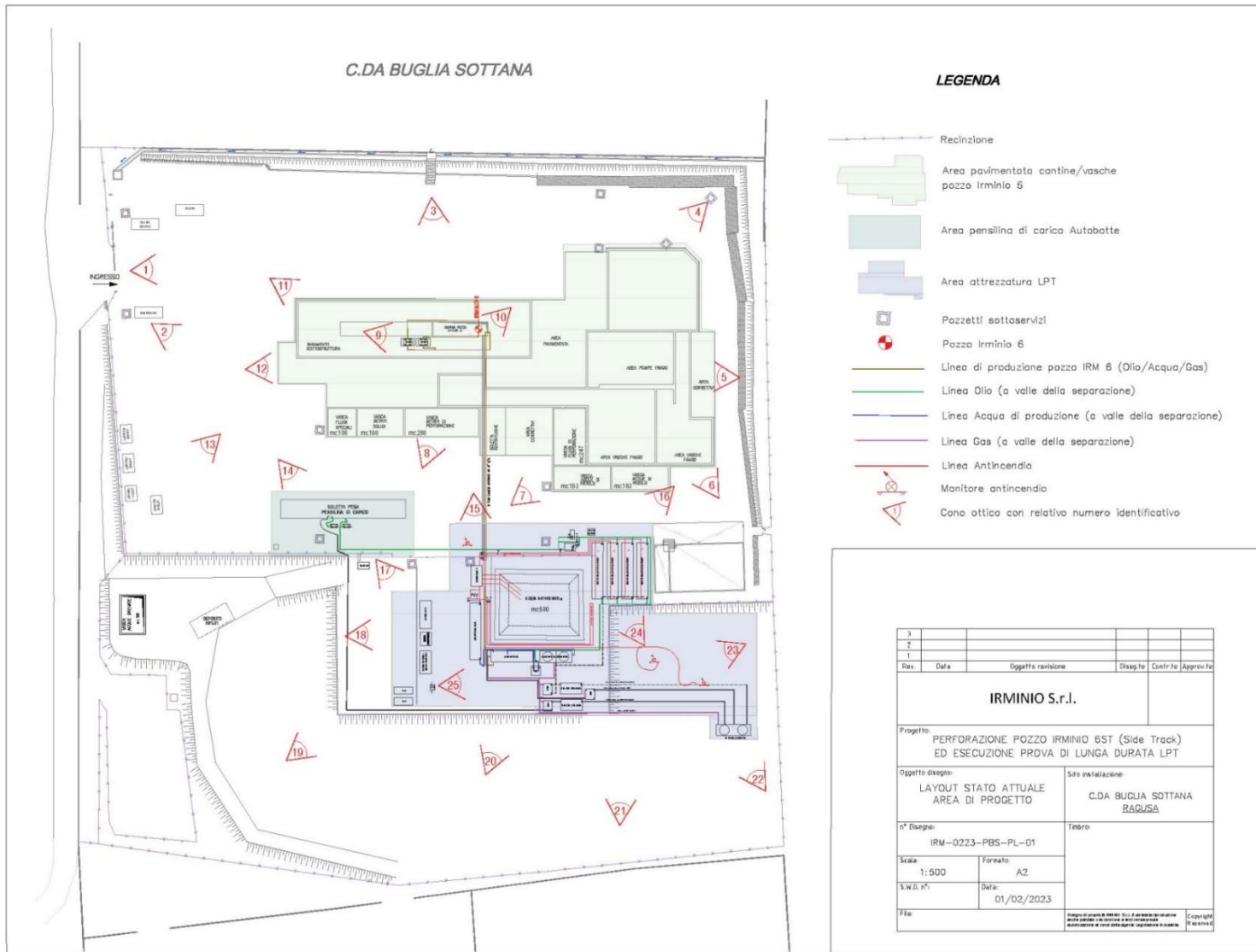
**Perforazione del Side Track del pozzo di produzione Irminio 6B-
DirA ed esecuzione di prove di produzione di lunga durata**

IRMINIO S.R.L.

DOCUMENTAZIONE FOTOGRAFICA DELLO STATO DEI LUOGHI

Aprile 2024

DOCUMENTAZIONE FOTOGRAFICA DELL'AREA DI PROGETTO (CONI VISUALI)





Cono 1 – Vista da ingresso



Cono 2 - Panoramica area pensilina di carico



Cono 3 - Vista da lato NO area pavimentata




Cono 4 - Vista da lato N area pavimentata




Cono 5 – Vista da lato NE area pavimentata




Cono 6 – Area pavimentata IRM 6 lato valle




Cono 7 - Area Pavimentata IRM 6 lato valle



Cono 8 - Area Pavimentata IRM 6 lato valle



Cono 9 – Area cantina pozzo IRM 6



Cono 10 - Cantina pozzo IRM 6



Cono 11 – Panoramica Area Pavimentata Pozzo IRM 6



Cono 12 – Area Pavimentata Pozzo IRM 6 Vista da lato Ovest



Cono 13 – Area uffici



Cono 14 – Area pensilina di carico e pesa autobotte



Cono 15 – Ingresso area attrezzatura LPT




Cono 16 – Serbatoi di stoccaggio olio greggio



Coni 17 e 18 - Vista lato posteriore cabine attrezzatura LPT




Coni 19 e 20 - Vista da lato Sud cabine Attrezzatura LPT




Cono 21 – Attrezzatura LPT vista da lato valle



Cono 22 – Fiaccola silenziata



Cono 23 – Attrezzatura LPT vista dal lato NE



Cono 24 – Attrezzatura LPT



Cono 25 – Attrezzatura LPT

DOCUMENTAZIONE FOTOGRAFICA DELL'AREA VASTA DI PROGETTO (CONI VISUALI)





Cono 1 - Panoramica della zona



Cono 1a - Panoramica della zona




Cono 2 - Panoramica della zona



Cono 2a - Panoramica della zona



Cono 3 – Area pozzo, Masserie Gurrieri e Donzella



Cono 4 – Masserie Gurrieri e Donzella

Fiume Irminio (a carattere torrentizio con argini ricoperti da vegetazione)



Cono 5




Cono 6



Cono 7



Cono 8



Cono 9



Cono 10



Cono 11 – Impianti serricoli in prossimità del F.Irminio




Cono 12 – Filari arborei perimetrali all'area pozzo




Cono 13 - Filari arborei perimetrali all'area pozzo



Cono 13a - Filari arborei perimetrali all'area pozzo (dettaglio)



Cono 14



Cono 15



Cono 16 – Dettaglio muretto a secco




Cono 17



Cono 18



Cono 19



Cono 20