

IMPIANTO FOTOVOLTAICO 'MONTALTO PESCIA'

Regione Lazio, Provincia di Viterbo, Comune di Montalto di Castro

Regione Toscana, Provincia di Grosseto, Comune di Manciano

Titolo elaborato

Cartografia programmatica e vincolistica allaccio RTN

Proponente



IBERDROLA RENEWABLES ITALIA S.p.A.

Piazzale dell'Industria 40/46, Roma

Studio di impatto ambientale e integrazione delle prestazioni specialistiche



ENVIarea snc stp

Viale XX Settembre 266bis, Carrara (MS)

Progettazione specialistica

ENVIarea snc stp

Dott. Ing. Cristina Rabozzi - Ord. Ing. Prov. SP, n. 1324 sez. A

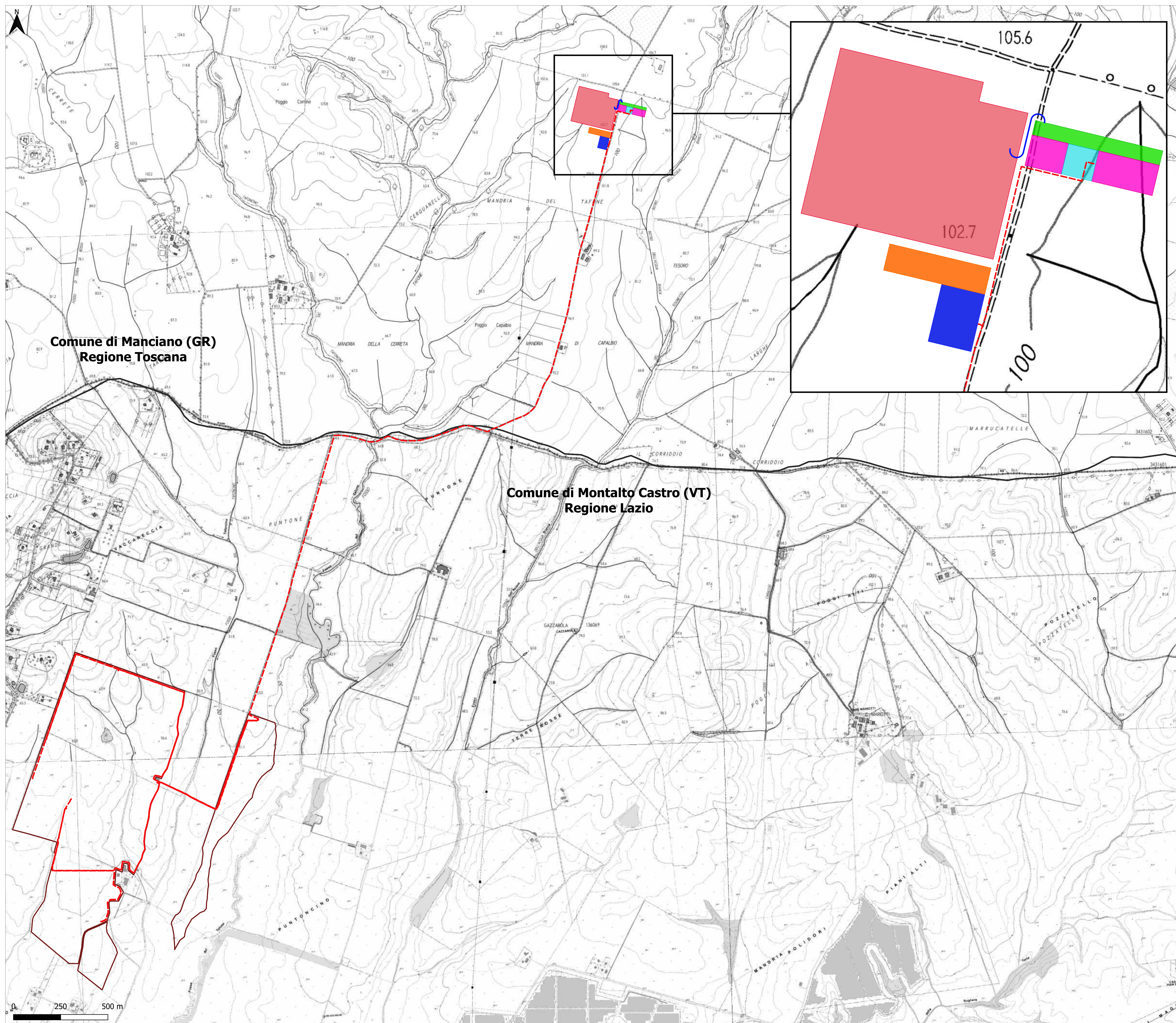
Dott. Agr. Elena Lanzi - Ord. Agr. e For. Prov. PI-LU-MS, n. 688

Dott. Agr. Andrea Vatteroni - Ord. Agr. e For. Prov. PI-LU-MS, n. 580

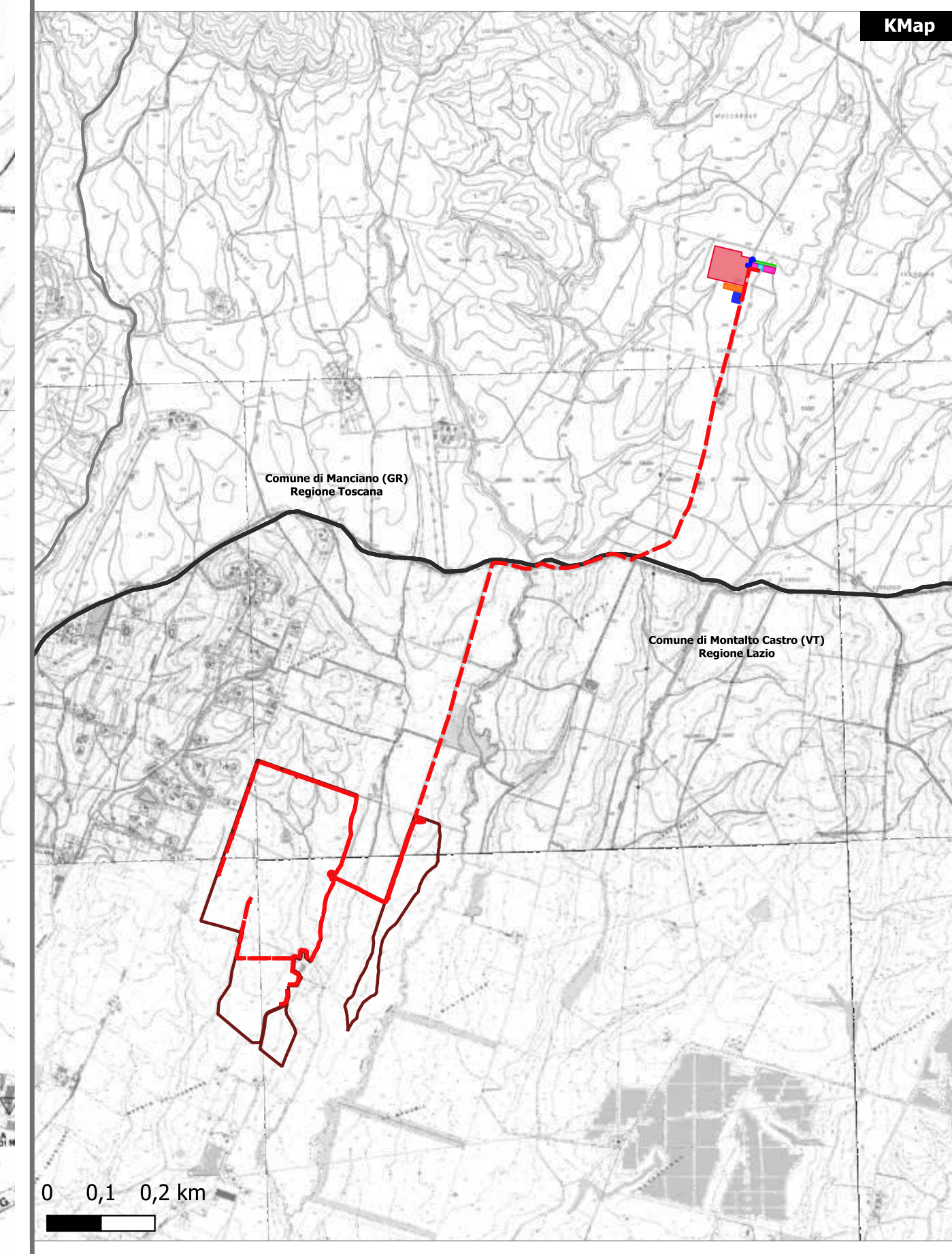
Scala	Formato	Codice elaborato
1:10000 – 1:5000	A1	MNT-OSS-TAV-01-00

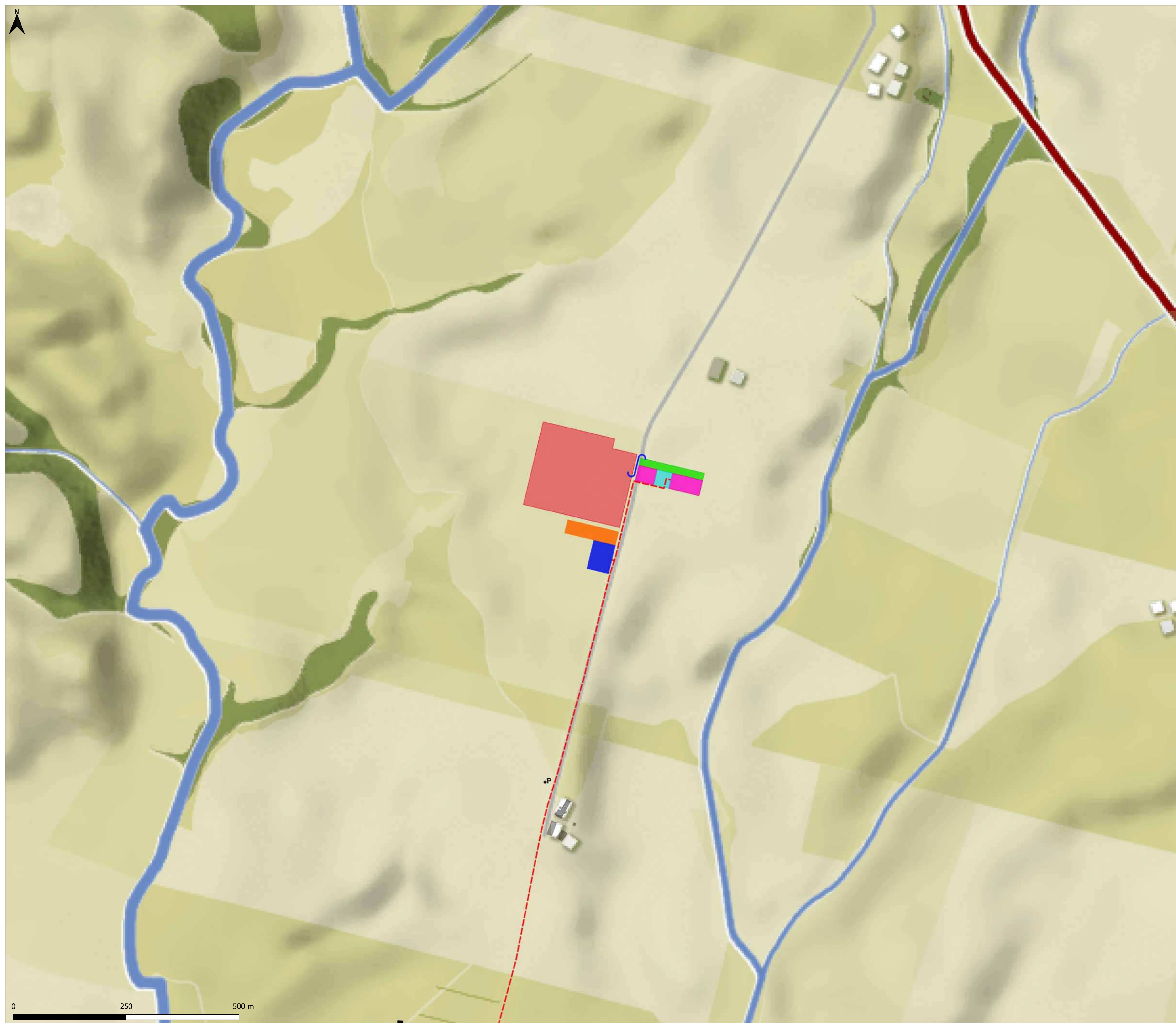
Revisione	Data	Descrizione
00	01/2024	Osservazioni ai contributi per VIA art. 23
01	-	-
02	-	-

Tutti i diritti riservati - Vietata la riproduzione e/o la divulgazione, anche parziale, a terzi, senza l'autorizzazione del progettista



- LEGENDA**
- Limiti amministrativi
 - Opere di rete**
 - Cavidotto interrato MT
 - Cavidotto interrato AT condiviso
 - Stazione elettrica Terna "Manciano" 380/132 KV-SE
 - Nuove cabine SSEU Iberdrola spostate su richiesta di Terna**
 - Sottostazione Elettrica Utente Iberdrola - SSEU - Impianto FV Montalto di Castro (Cod. Rintr. 201900848)
 - Area comune per la condivisione dello stallo - (Iberdrola e altri Produttori)
 - Area stallo altri Produttori
 - Cabine SSEU Iberdrola proposte in fase di avvio del procedimento**
 - SSEU Iberdrola
 - Area comune per la condivisione dello stallo - (Iberdrola e altri Produttori)



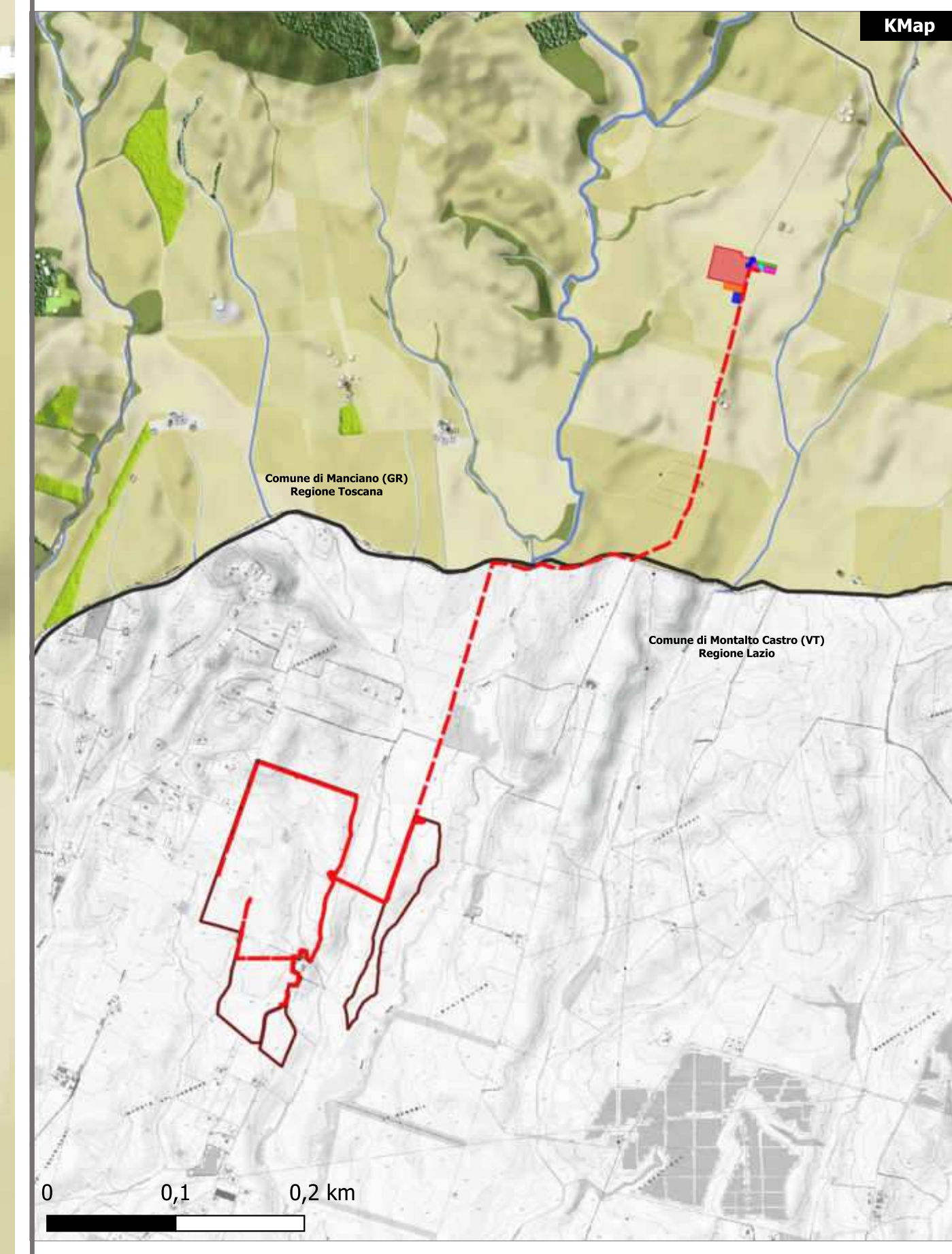


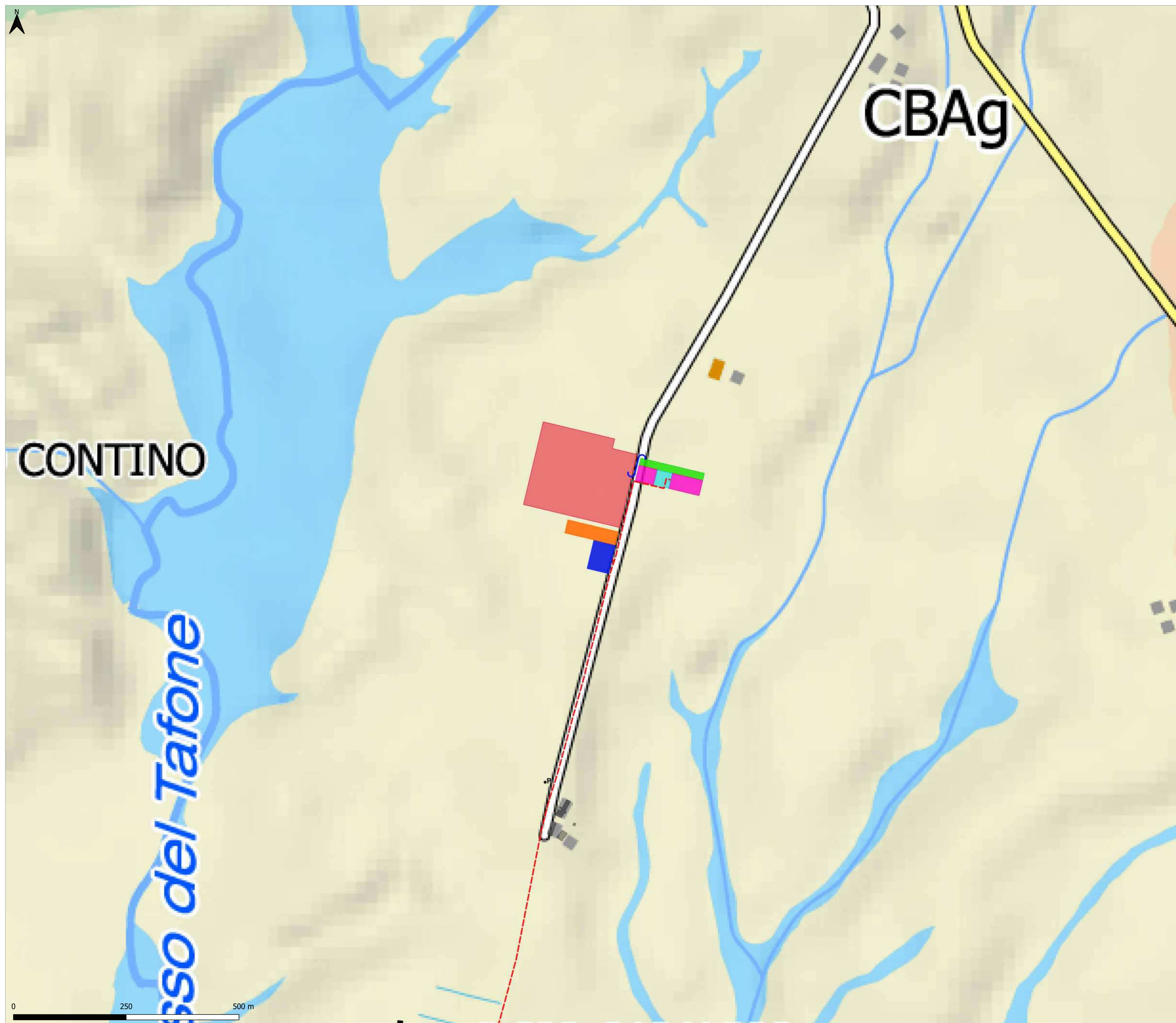
LEGENDA

- Limiti amministrativi
- Opere di rete
 - Cavidotto interrato MT
 - Cavidotto interrato AT condiviso
- Stazione elettrica Terna "Manciano" 380/132 KV-SE
- Nuove cabine SSEU Iberdrola spostate su richiesta di Terna**
 - Sottostazione Elettrica Utente Iberdrola - SSEU - Impianto FV Montalto di Castro (Cod. Rintr. 201900848)
 - Area comune per la condivisione dello stallo - (Iberdrola e altri Produttori)
 - Area stallo altri Produttori
- Cabine SSEU Iberdrola proposte in fase di avvio del procedimento**
 - SSEU Iberdrola
 - Area comune per la condivisione dello stallo - (Iberdrola e altri Produttori)

PIT-PPr Regione Toscana - Carta dei caratteri del paesaggio

INSEDIAMENTI E INFRASTRUTTURE	CARATTERIZZAZIONE VEGETAZIONALE DEI BOSCHI E DELLE AREE SEMI-NATURALI
centri matrice	boschi a prevalenza di leccio
insediamenti al 1850	boschi a prevalenza di sughera
insediamenti al 1954	boschi a prevalenza di rovere
insediamenti civili recenti	boschi a prevalenza di faggio
insediamenti produttivi recenti	boschi a prevalenza di pini
percorsi fondativi	boschi a prevalenza di cipresso
viabilità recente	boschi di abete rosso
aeroporti	boschi di abete bianco
aree estrattive	macchia mediterranea
COLTIVI E SISTEMAZIONI IDRULICHE-AGRARIE	gariga
trama dei seminativi di pianura	vegetazione oholitica
aree a vivaio	pascoli e incolti di montagna
serre	castagneti da frutto
vigneti	CARATTERIZZAZIONE FIOGROGRAFICA DEI BOSCHI E DELLE AREE SEMI-NATURALI
oliveti	Vegetazione ripariale
zone agricole eterogenee	Boschi plantazionali
vigneti terrazzati	Boschi di collina
oliveti terrazzati	Boschi di dorsale
zone agricole eterogenee terrazzate	Boschi di montagna
FASCE BATIMETRICHE	AREE UMIDE ED ELEMENTI IDRICI
0-10	aree umide
10-50	corsi d'acqua
50-100	bacini d'acqua
100-200	
200-500	
>500	





LEGENDA

□ Limiti amministrativi

Opere di rete

— Cavidotto interrato MT

— Cavidotto interrato AT condiviso

■ Stazione elettrica Terna "Manciano" 380/132 KV-SE

Nuove cabine SSEU Iberdrola spostate su richiesta di Terna

■ Sottostazione Elettrica Utente Iberdrola - SSEU - Impianto FV Montalto di Castro (Cod. Rintr. 201900848)

■ Area comune per la condivisione dello stallo - (Iberdrola e altri Produttori)

■ Area stallo altri Produttori

Cabine SSEU Iberdrola proposte in fase di avvio del procedimento

■ SSEU Iberdrola

■ Area comune per la condivisione dello stallo - (Iberdrola e altri Produttori)

PIT-PPr Regione Toscana - Invariante I : I caratteri idro-geo-morfologici dei bacini idrografici e dei sistemi morfogenetici

Sistemi morfogenetici

■ Costa a dune cordoni (CDC)	■ Collina a versanti ripidi sulle Unità Liguri (CLVr)
■ Depressioni retrodunali (DER)	■ Affioramenti di rocce Oligolitiche
■ Costa alta (CAL)	■ Collina a versanti dolci sulle Unità Toscane (CTVd)
■ Fondovalle (FON)	■ Collina a versanti ripidi sulle Unità Toscane (CTVr)
■ Bacini di Esondazione (BES)	■ Montagna ignea (MOI)
■ Pianura pedile (PPE)	■ Montagna antica su terreni del basamento (MASb)
■ Alta pianura (ALP)	■ Montagna ringiovanita sui terreni silicei del basamento (MKSb)
■ Depressioni umide (DEU)	■ Montagna su Unità da argillitiche a calcareo-marnose (MOL)
■ Pianura bonificata per diversione e colmate (PBC)	■ Montagna dell'Appennino esterno (MAE)
■ Margine Inferiore (MARI)	■ Montagna calcarea (MOC)
■ Margine (MAR)	■ Montagna silicostatica (MOS)
■ Collina dei bacini neo-quaternari, litologie alterate (CBAi)	■ Dorsale carbonatica (DOC)
■ Collina dei bacini neo-quaternari, argille dominanti (CBAa)	■ Dorsale silicostatica (DOS)
■ Collina dei bacini neo-quaternari, sabbie dominanti (CBSa)	■ Dorsale vulcanica (DOV)
■ Collina sui depositi neo-quaternari con livelli resistenti (CBLr)	
■ Collina su terreni silicei del basamento (CSB)	
■ Collina su terreni neogenici deformati (CND)	
■ Collina su terreni neogenici sollevati (CNS)	
■ Collina calcarea (Cca)	
■ Collina a versanti dolci sulle Unità Liguri (CLVd)	

Geositi

■ Geositi puntuali

■ Geositi lineari

■ Geositi poligonali

Idrografia ed elementi meteo-marini

■ Sorgenti gottermali

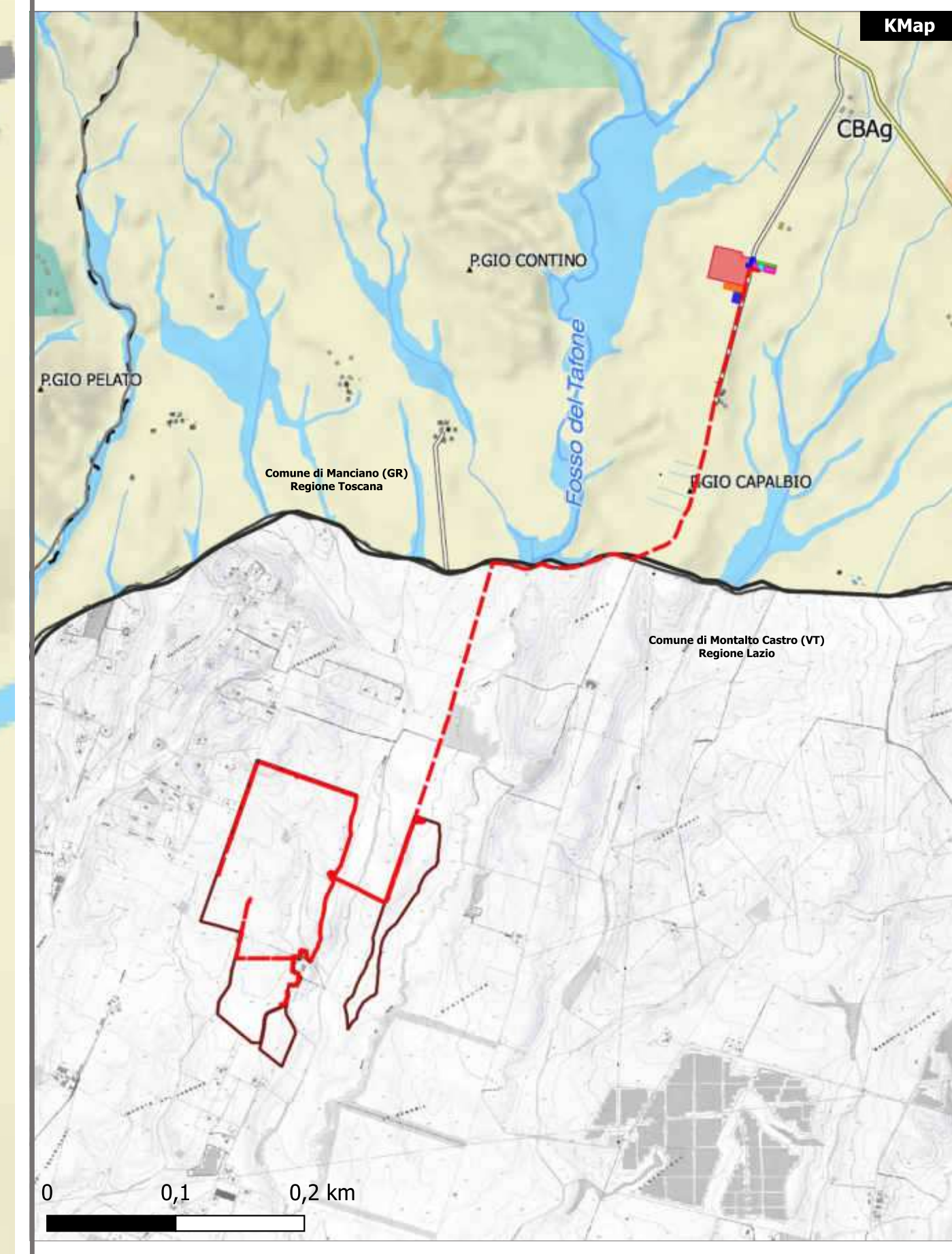
■ Sorgenti carsiche

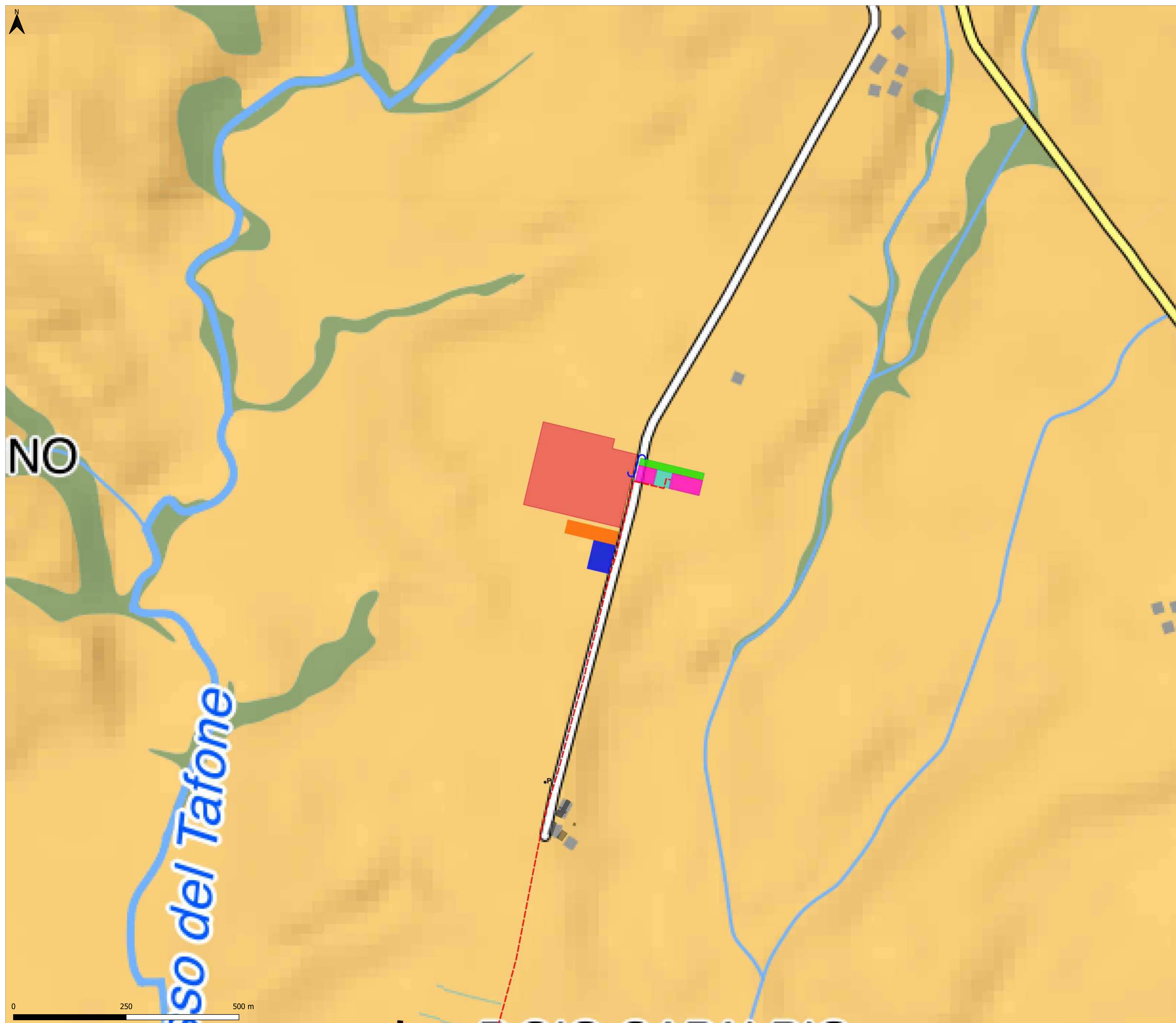
Forme carsiche

■ Depressioni tettono-carsiche

■ Ingressi grotte

■ Arce carsiche





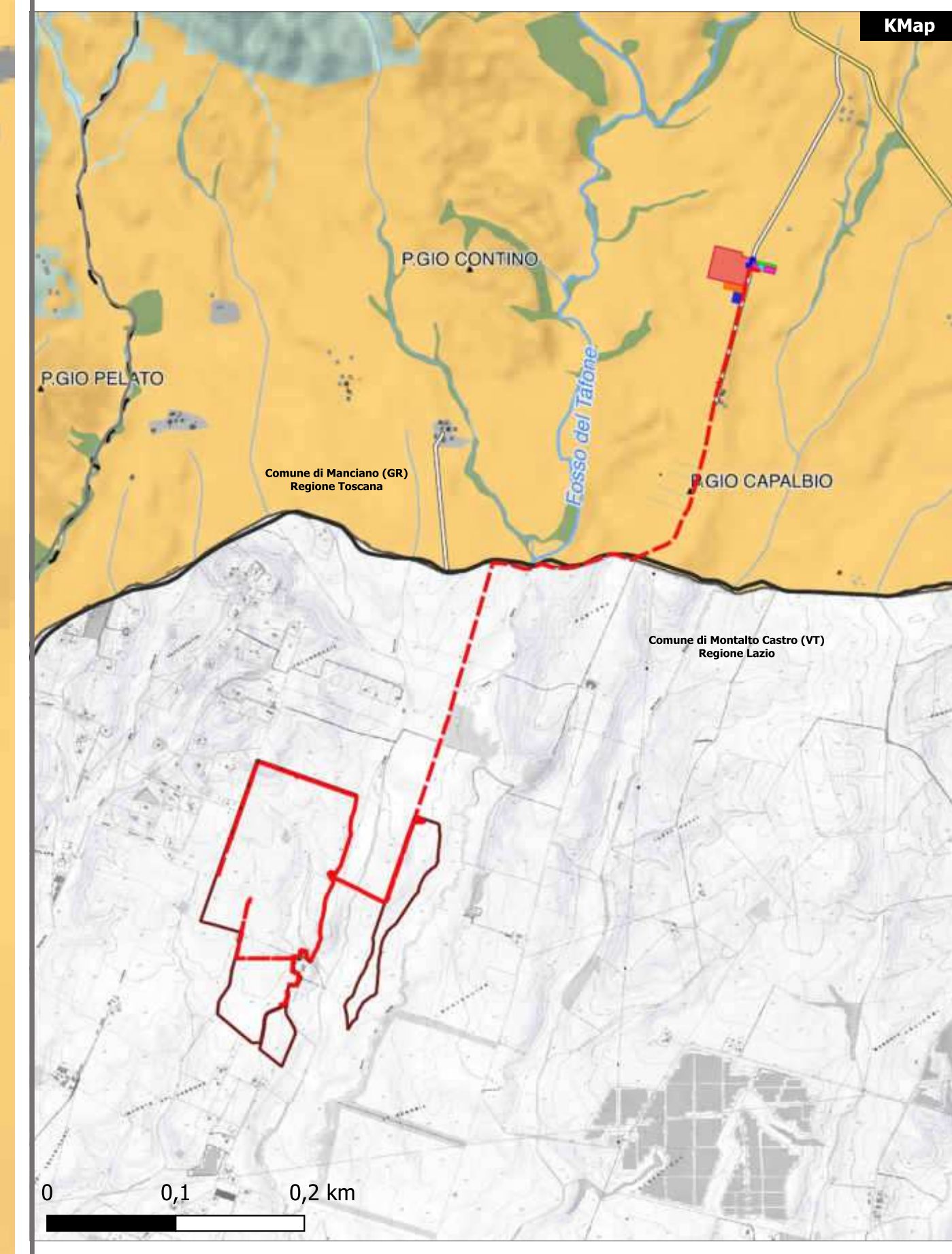
LEGENDA

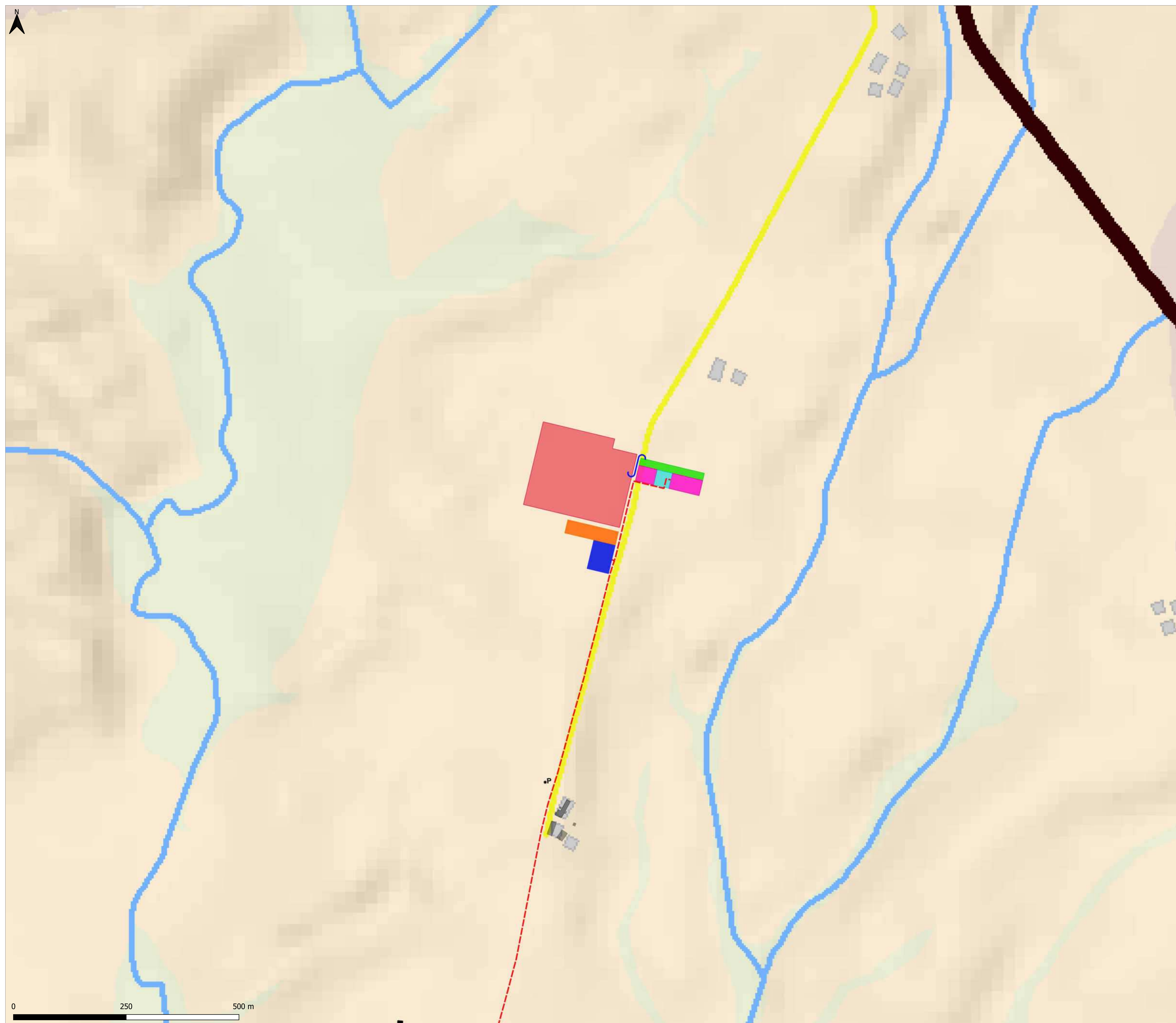
- Limiti amministrativi
- Opere di rete
 - Cavidotto interrato MT
 - Cavidotto interrato AT condiviso
- Stazione elettrica Terna "Manciano" 380/132 KV-SE
- Nuove cabine SSEU Iberdrola spostate su richiesta di Terna**
 - Sottostazione Elettrica Utente Iberdrola - SSEU - Impianto FV Montalto di Castro (Cod. Rintr. 201900848)
 - Area comune per la condivisione dello stallo - (Iberdrola e altri Produttori)
 - Area stallo altri Produttori
- Cabine SSEU Iberdrola proposte in fase di avvio del procedimento**
 - SSEU Iberdrola
 - Area comune per la condivisione dello stallo - (Iberdrola e altri Produttori)

PIT-PPr Regione Toscana - Invariante II : I caratteri ecosistemici del paesaggio

ELEMENTI STRUTTURALI DELLA RETE ECOLOGICA

rete degli ecosistemi forestali	ecosistemi costieri
<ul style="list-style-type: none"> nodo forestale primario nodo forestale secondario matrice forestale ad elevata connettività nuclei di connessione ed elementi forestali isolati aree forestali in evoluzione a bassa connettività corridoio ripariale 	<ul style="list-style-type: none"> coste sabbiose prive di sistemi dunali coste sabbiose con ecosistemi dunali integri o parzialmente alterati coste rocciose ecosistemi rupestri e calanchivi ambienti rocciosi o calanchivi superficie artificiale area urbanizzata
rete degli ecosistemi agropastorali	ELEMENTI FUNZIONALI DELLA RETE ECOLOGICA
<ul style="list-style-type: none"> nodo degli agroecosistemi matrice agroecosistemica collinare matrice agroecosistemica di pianura agroecosistema frammentato attivo agroecosistema frammentato in abbandono con ricolonizzazione arborea/arbustiva matrice agroecosistemica di pianura urbanizzata agroecosistema intensivo 	<ul style="list-style-type: none"> diretrice di connettività extraregionale da mantenere diretrice di connettività da ricostruire diretrice di connettività da riqualificare corridoio ecologico costiero da riqualificare corridoio ecologico fluviale da riqualificare barriera infrastrutturale da mitigare aree ad elevata urbanizzazione con funzione di barriera da mitigare aree critiche per processi di artificializzazione aree critiche per processi di abbandono e di artificializzazione aree critiche per processi di abbandono culturale e dinamiche naturali
ecosistemi palustri e fluviali	
<ul style="list-style-type: none"> zone umide corridoi fluviali 	

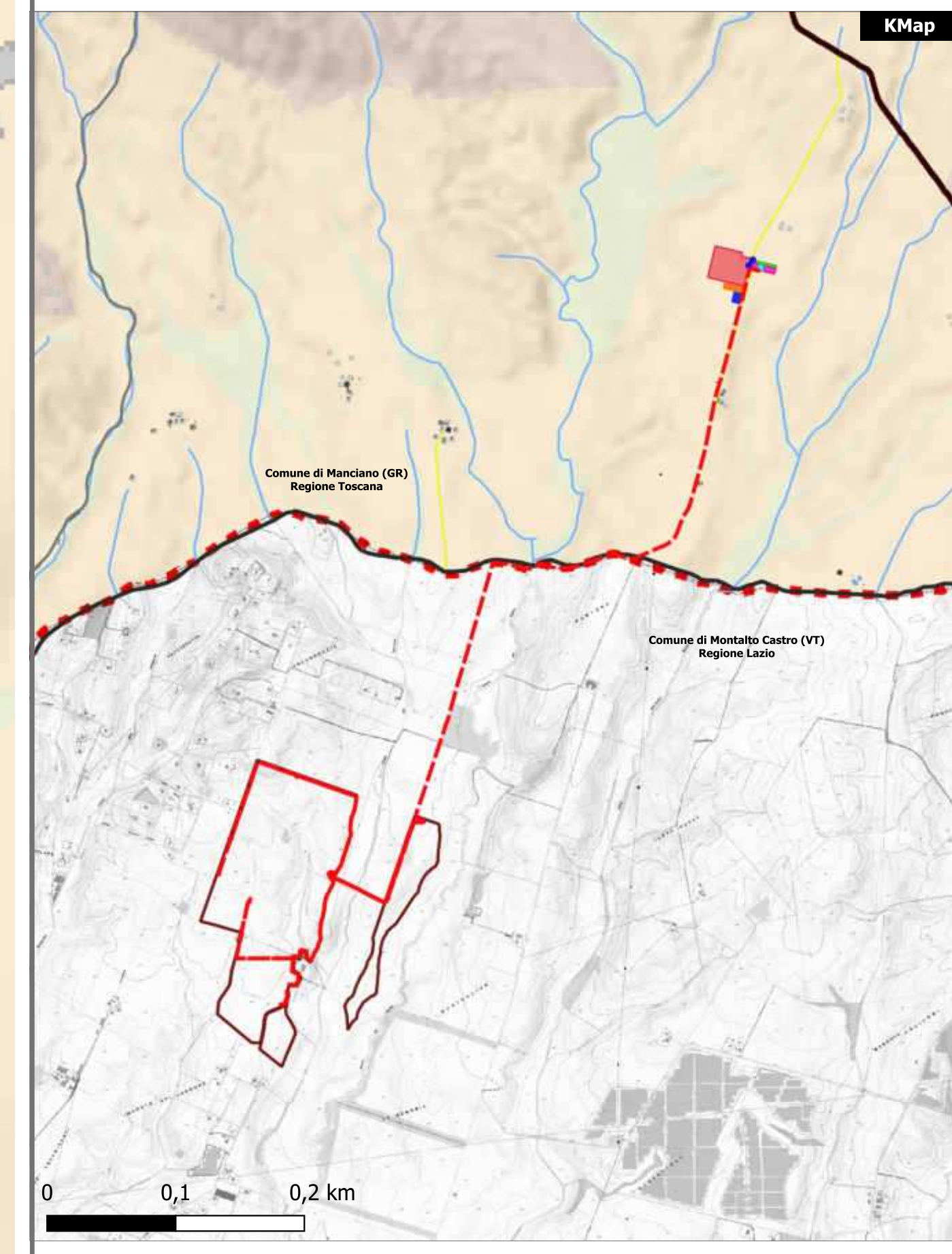


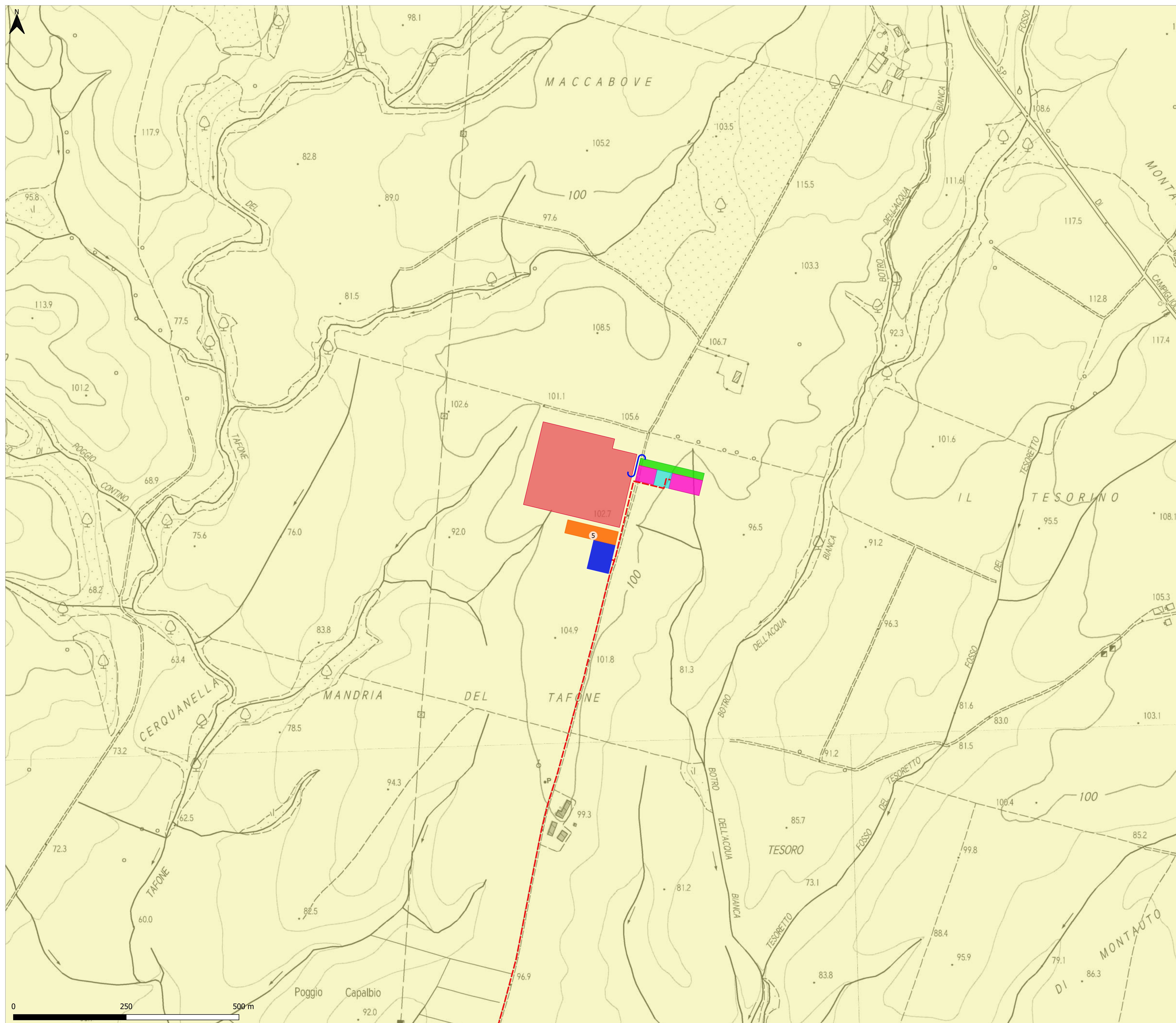


- LEGENDA**
- Limiti amministrativi
 - Opere di rete**
 - Cavidotto interrato MT
 - Cavidotto interrato AT condiviso
 - Stazione elettrica Terna "Manciano" 380/132 KV-SE
 - Nuove cabine SSEU Iberdrola spostate su richiesta di Terna**
 - Sottostazione Elettrica Utente Iberdrola - SSEU - Impianto FV Montalto di Castro (Cod. Rintr. 201900848)
 - Area comune per la condivisione dello stallo - (Iberdrola e altri Produttori)
 - Area stallo altri Produttori
 - Cabine SSEU Iberdrola proposte in fase di avvio del procedimento**
 - SSEU Iberdrola
 - Area comune per la condivisione dello stallo - (Iberdrola e altri Produttori)

PIT-PPr Regione Toscana - Invariante III : Il carattere policentrico e reticolare dei sistemi insediativi, urbani e Infrastrutturali

- Carta del Territorio Urbanizzato**
- edifici**
- edifici presenti al 1830
 - edifici presenti al 1954
 - edifici presenti al 2012
- confini dell'urbanizzato**
- aree ad edificato continuo al 1830
 - aree ad edificato continuo al 1954
 - aree ad edificato continuo al 2012
- infrastrutture viarie**
- viabilità al 1954 di prima classe (> 8 m)
 - viabilità al 1954 di seconda classe (< 8 m, > 6 m)
 - viabilità al 1954 di terza classe (< 6 m)
 - traociale viari fondativi (sec. XIX)
 - ferrovia
 - ferrovia dismessa
 - Autostrade - Strade a Grande Comunicazione
 - viabilità principale al 2012
- Classificazione dei morfotipi urbani: i tessuti della città contemporanea**
- TESSUTI URBANI A PREVALENTE FUNZIONE RESIDENZIALE E MISTA**
- T.R.1. Tessuto ad isolati chiusi o semichiusi
 - T.R.2. Tessuto ad isolati aperti e lotti residenziali isolati
 - T.R.3. Tessuto ad isolati aperti e blocchi prevalentemente residenziali
 - T.R.4. Tessuto ad isolati aperti e blocchi prevalentemente residenziali di edilizia pianificata
 - T.R.5. Tessuto puntiforme
 - T.R.6. Tessuto a tipologie miste
 - T.R.7. Tessuto sfrangiato di margine
- TESSUTI URBANI o EXTRAURBANI A PREVALENTE FUNZIONE RESIDENZIALE E MISTA - Frangie periurbane e città diffusa**
- T.R.8. Tessuto lineare (a pettine o ramificato) aggregazioni
 - T.R.9. Tessuto reticolare o diffuso
- TESSUTI EXTRAURBANI A PREVALENTE FUNZIONE RESIDENZIALE E MISTA**
- T.R.10. Campagna abitata
 - T.R.11. Campagna urbanizzata
 - T.R.12. Piccoli agglomerati extraurbani
- TESSUTI DELLA CITTA' PRODUTTIVA E SPECIALISTICA**
- T.P.S.1. Tessuto a proliferazione produttiva lineare
 - T.P.S.2. Tessuto a piattaforme produttive - commerciali - direzionali
 - T.P.S.3. Insieme specializzate
 - T.P.S.4. Tessuto a piattaforme residenziale e turistico-ricettiva

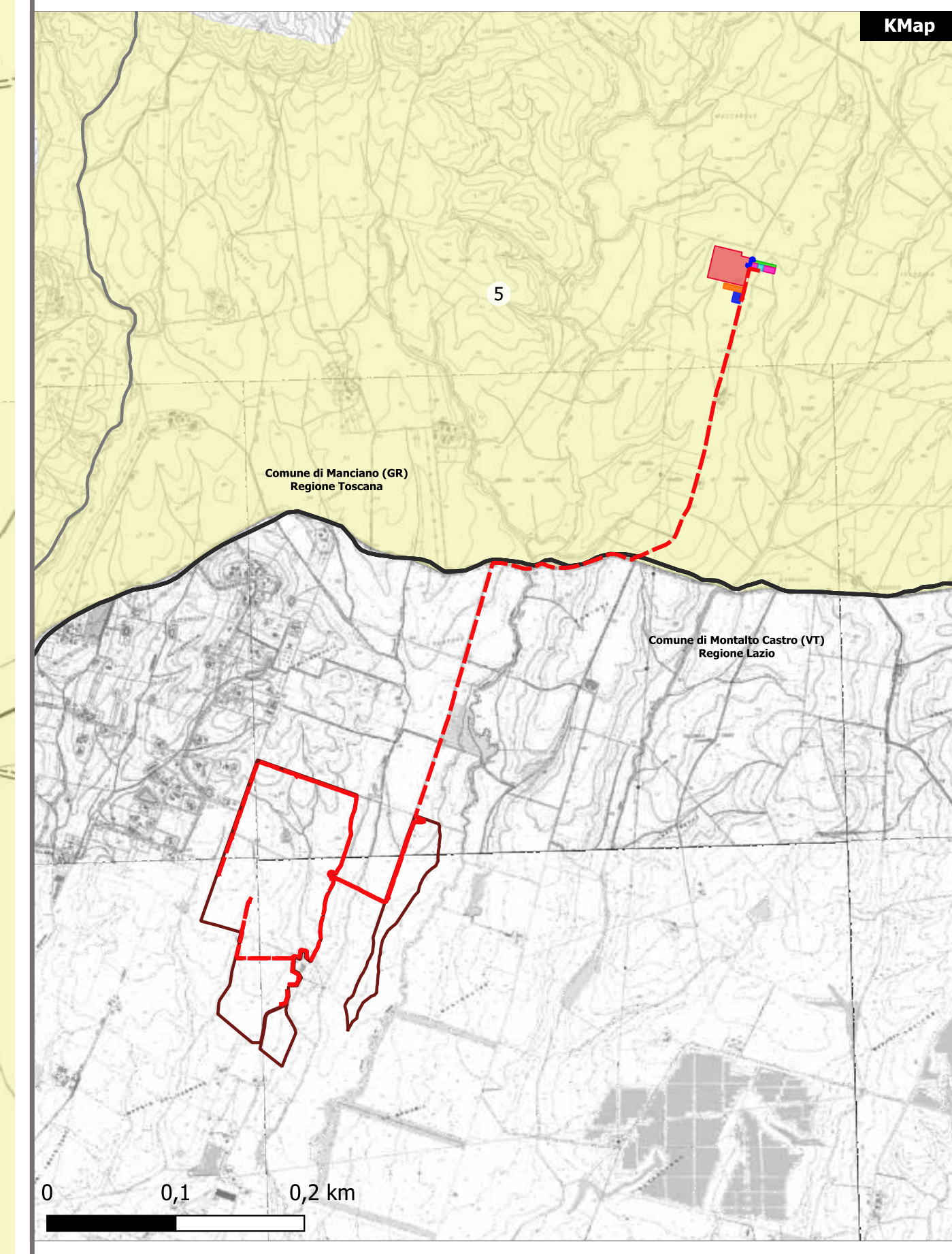


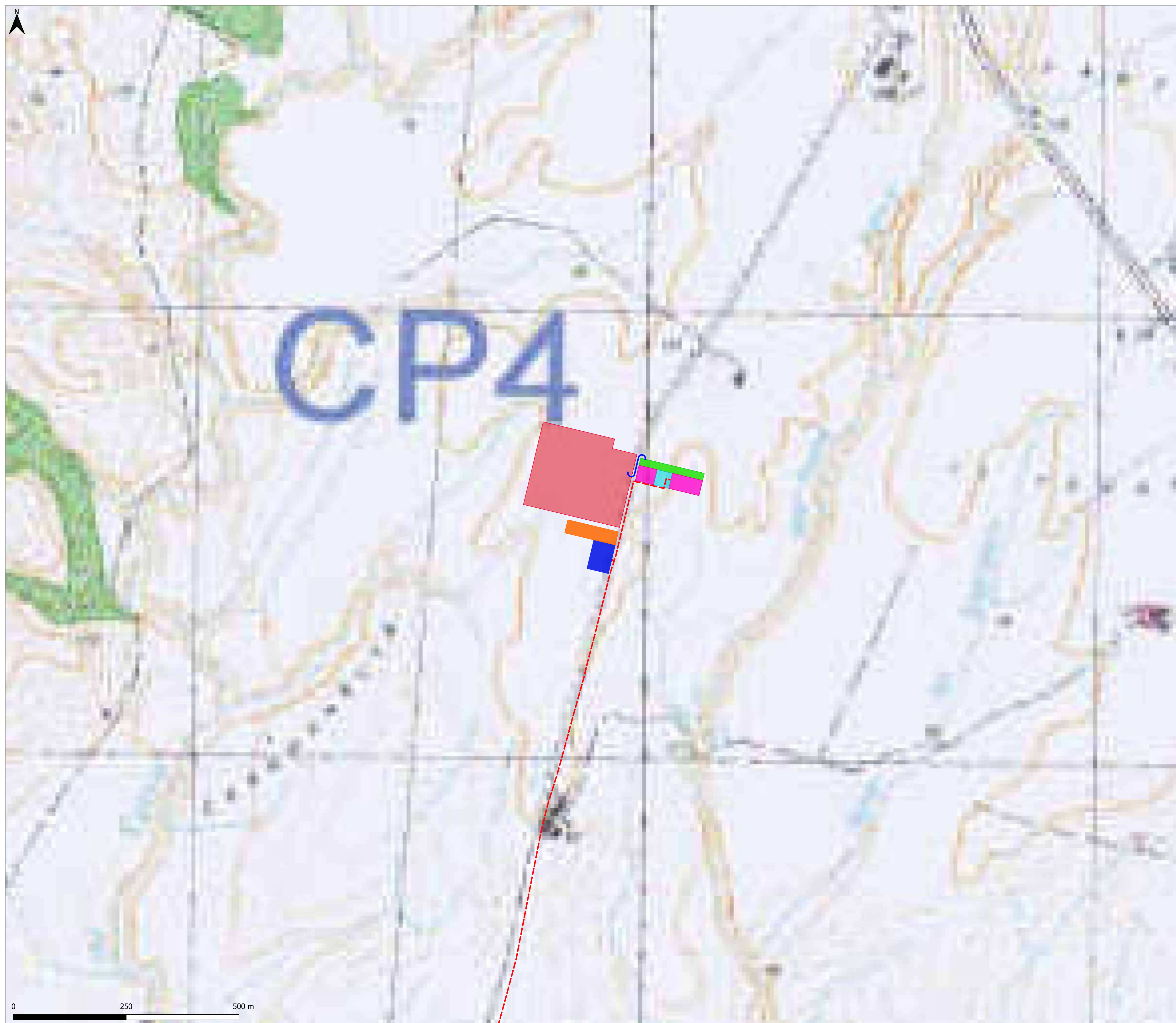


- LEGENDA**
- ▭ Limiti amministrativi
 - Opere di rete
 - Cavidotto interrato MT
 - Cavidotto interrato AT condiviso
 - ▭ Stazione elettrica Terna "Manciano" 380/132 KV-SE
- Nuove cabine SSEU Iberdrola spostate su richiesta di Terna**
- ▭ Sottostazione Elettrica Utente Iberdrola - SSEU - Impianto FV Montalto di Castro (Cod. Rintr. 201900848)
 - ▭ Area comune per la condivisione dello stallone - (Iberdrola e altri Produttori)
 - ▭ Area stallone altri Produttori
- Cabine SSEU Iberdrola proposte in fase di avvio del procedimento**
- ▭ SSEU Iberdrola
 - ▭ Area comune per la condivisione dello stallone - (Iberdrola e altri Produttori)

PIT-PPR Regione Toscana - Invariante IV : I caratteri morfotopologici dei sistemi agro ambientali dei paesaggi rurali

- | | |
|--|--|
| <p>morfotipi delle colture erbacee</p> <ul style="list-style-type: none"> 1. morfotipo delle praterie e dei pascoli di alta montagna e di crinale 2. morfotipo delle praterie e dei pascoli di media montagna 3. morfotipo dei seminativi tendenti alla ruralizzazione in contesti marginali 4. morfotipo dei seminativi semplificati in aree a bassa pressione insediativa 5. morfotipo dei seminativi semplici a maglia medio-ampia di impronta tradizionale 6. morfotipo dei seminativi semplificati di pianura o fondovalle 7. morfotipo dei seminativi a maglia fitta di pianura o fondovalle 8. morfotipo dei seminativi delle aree di bonifica 9. morfotipo dei campi chiusi a seminativo e a prato di collina e di montagna 10. morfotipo dei campi chiusi a seminativo e a prato di pianura e delle prime pendici collinari <p>morfotipi specializzati delle colture arboree</p> <ul style="list-style-type: none"> 11. morfotipo della viticoltura 12. morfotipo dell'olivicultura | <p>morfotipi complessi delle associazioni colturali</p> <ul style="list-style-type: none"> 13. morfotipo dell'associazione tra seminativi e monoculture arboree 14. morfotipo dei seminativi arborati 15. morfotipo dell'associazione tra seminativo e vigneto 16. morfotipo del seminativo e oliveto prevalenti di collina 17. morfotipo complesso del seminativo, oliveto e vigneto specializzato di pianura e delle prime pendici collinari 18. morfotipo del mosaico collinare a oliveto e vigneto prevalenti 19. morfotipo del mosaico colturale bosciato 20. morfotipo del mosaico colturale complesso a maglia fitta di pianura e delle prime pendici collinari 21. morfotipo del mosaico colturale e partecolare complesso di assetto tradizionale di collina e di montagna <p>morfotipi frammentati della diffusione insediativa</p> <ul style="list-style-type: none"> 22. morfotipo dell'ortoflorovivismo 23. morfotipo delle aree agricole intercluse |
|--|--|

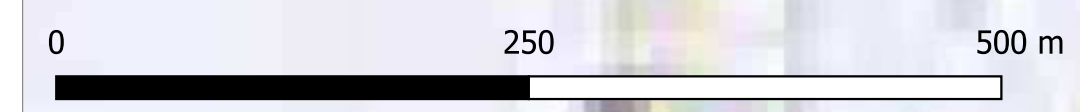
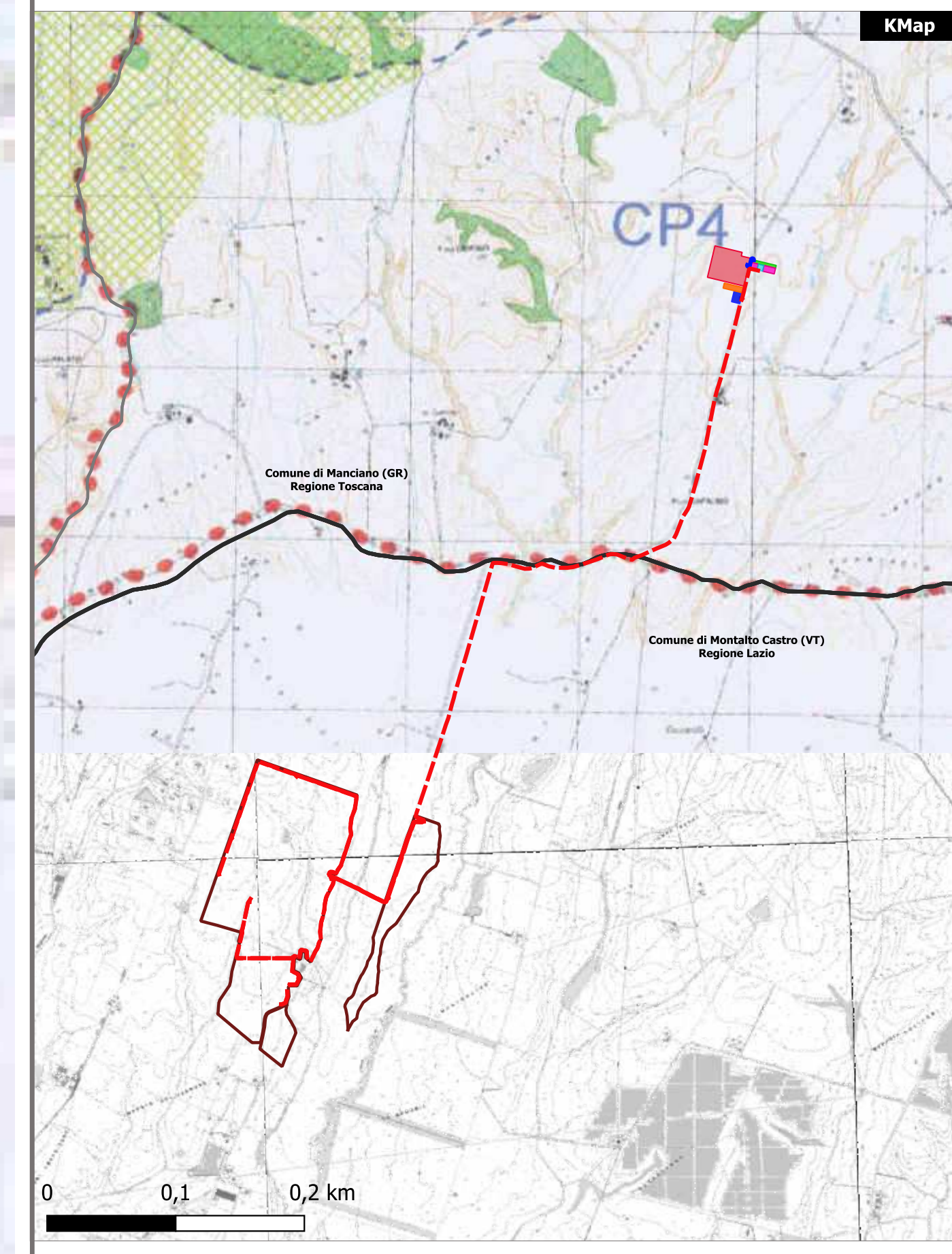




- LEGENDA**
- Limiti amministrativi
 - Opere di rete**
 - Cavidotto interrato MT
 - Cavidotto interrato AT condiviso
 - Stazione elettrica Terna "Manciano" 380/132 KV-SE
 - Nuove cabine SSEU Iberdrola spostate su richiesta di Terna**
 - Sottostazione Elettrica Utente Iberdrola - SSEU - Impianto FV Montalto di Castro (Cod. Rintr. 201900848)
 - Area comune per la condivisione dello stallo - (Iberdrola e altri Produttori)
 - Area stallo altri Produttori
 - Cabine SSEU Iberdrola proposte in fase di avvio del procedimento**
 - SSEU Iberdrola
 - Area comune per la condivisione dello stallo - (Iberdrola e altri Produttori)

PS Comune di Manciano - Tavola 5a: piano del territorio aperto

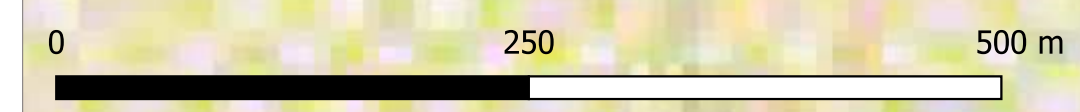
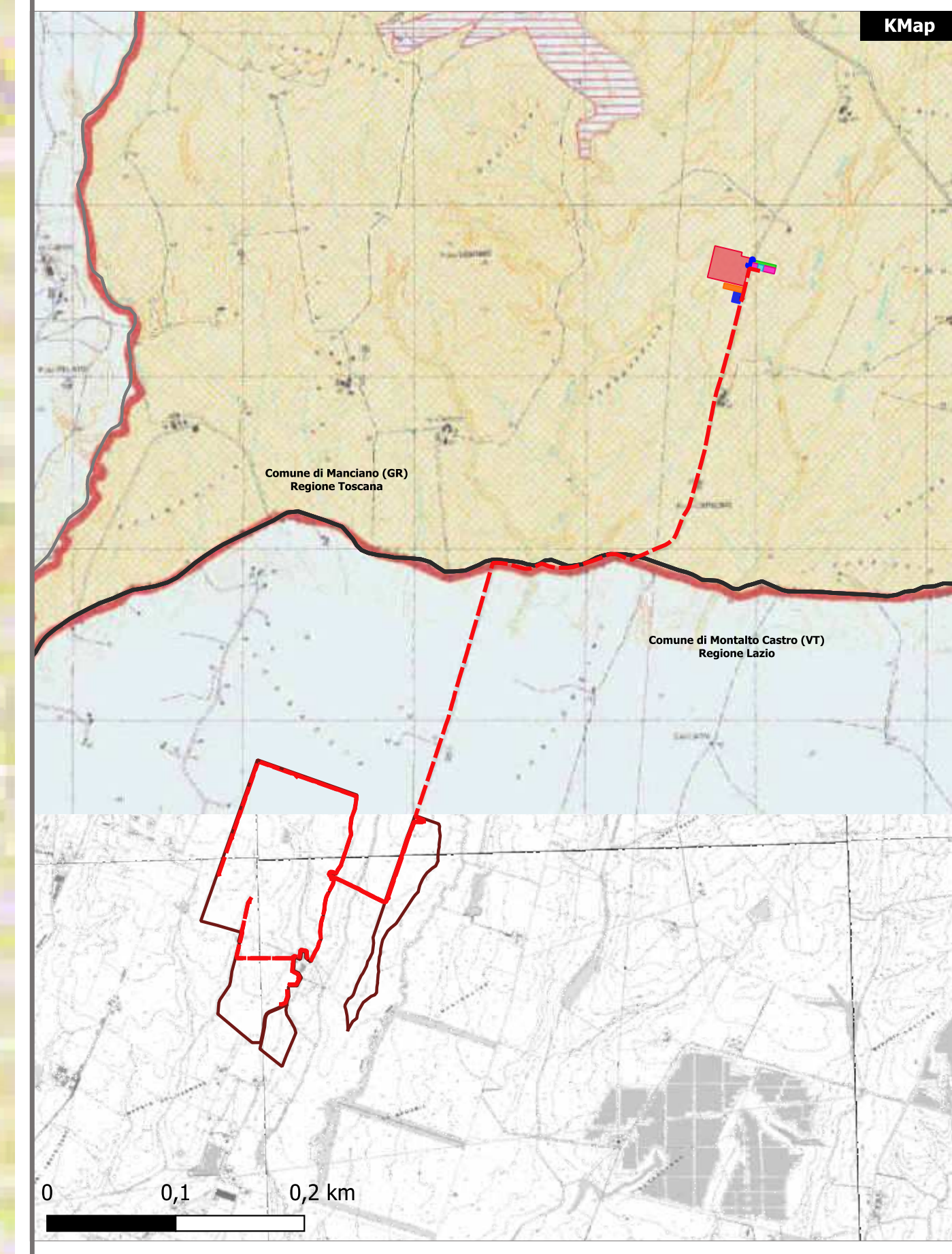
COMMERCIO	AMPLIAMENTO	ZONE RICERCATE "R"	COMUNE COMUNALE
INDUSTRIALE E ARTIGIANALE	IMPEGNO TURISTICO-CULTURALE E RICREATIVO	VERDE PRIVATO DI INTERESSE AMBIENTALE	AREA DI FRANGIA URBANA
PARCOGGIO SCELTO	AREA DI INTERVENTO URBANISTICO	CENTRI ABITATI	AREA DI INFLUENZA URBANA
PRODUTTIVO AGRICOLO	ZONE INTENSIVE DA ATTIVITA' ENDOURBANE "S"	AREA AGRICOLA DI TUTELA DEI CENTRI D'INTERESSE	AREA TUTELA MOLINO DEL BAGNO
ASSIEMBLA	ZONE PER ATTIVITA' PRODUTTIVE ENDOURBANE "S"	AREA DI INTERESSE ARCHEOLOGICO	AREA CINTURA TORRE MOLINO
PRODUTTIVO ARTIGIANALE	ZONE PER ATTIVITA' PRODUTTIVE AGRICOLE "S"	CAMPEGGIO	INCUBO URBANISTICO
PRODUTTIVO ARTIGIANALE COMMERCIALE	ZONE AD ESCLUSIVA FUNZIONE AGRICOLA	AREA PER ATTREZZATURE DI INTERESSE GENERALE	M.P.
PARCO URBANO	ZONE A PREVALENTE FUNZIONE AGRICOLA	DEPOSITARI	RISTORANTI - PIZZERIE
PARCOGGIO	A.L.P.A.	AREA VEGETAZIONALE	SPA
ATTIVITA' INTEGRATIVE	LINEE DI PASSAGGIO	ZONA ARTIGIANALE MISTA	SPA

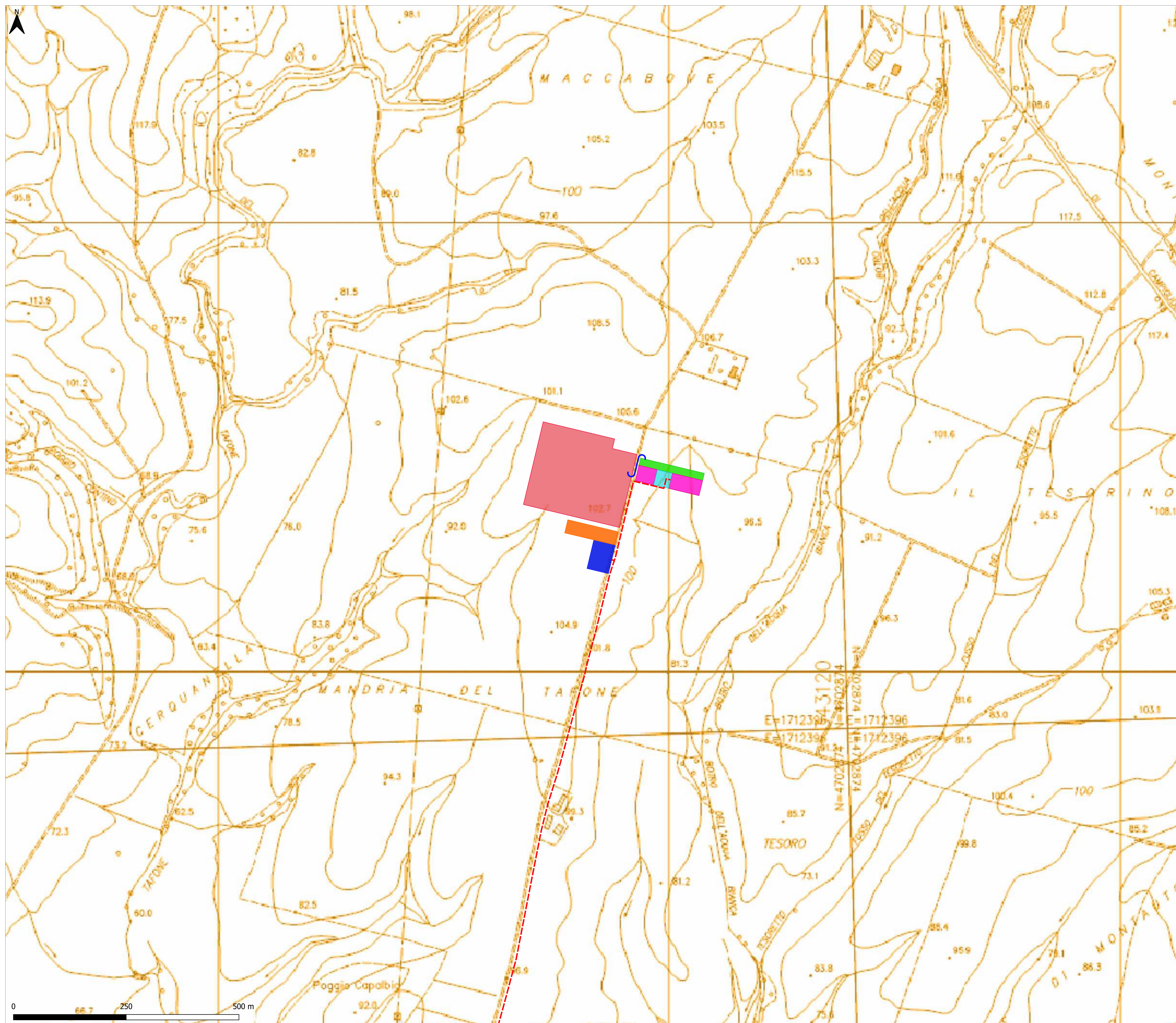




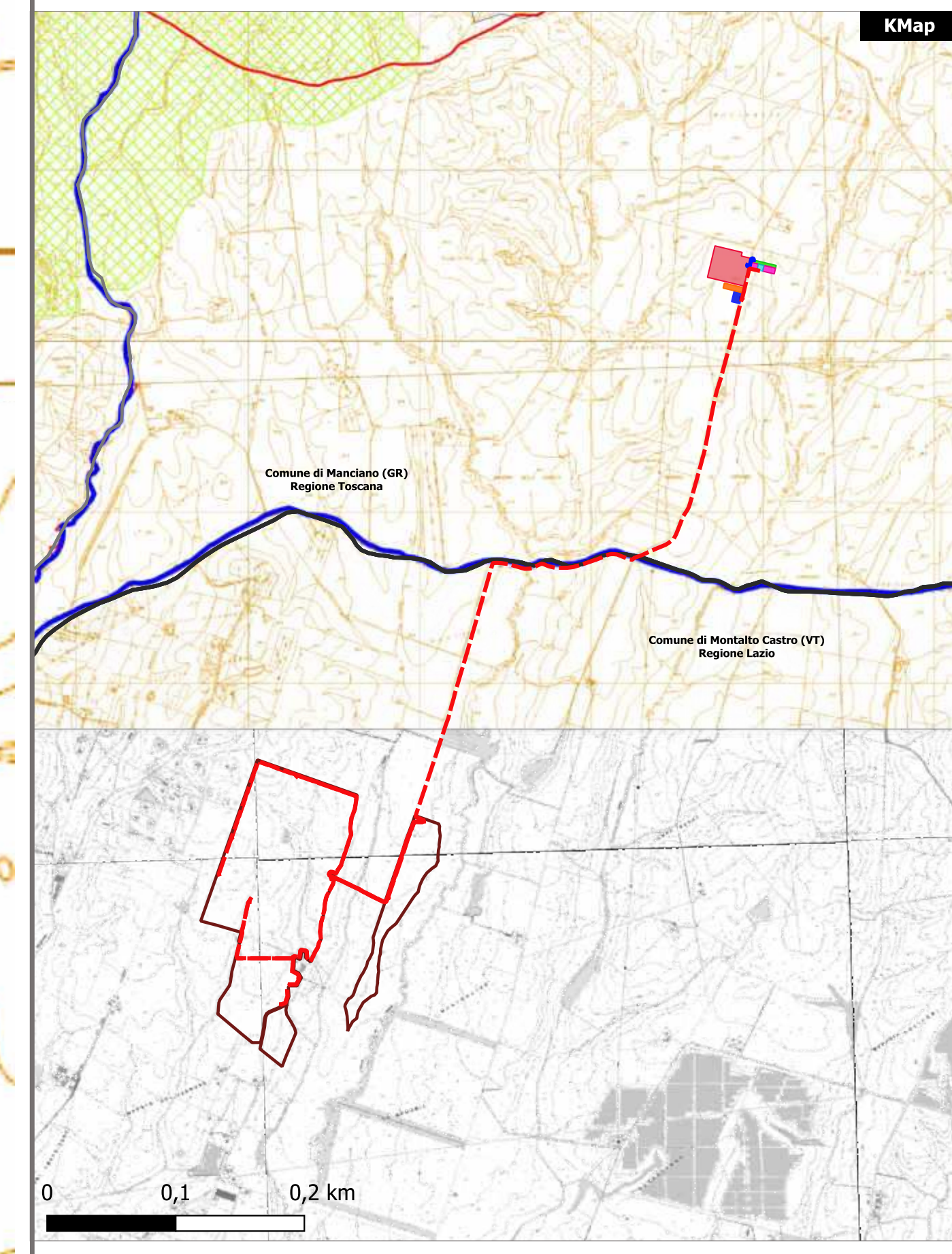
- LEGENDA**
- Limiti amministrativi
 - Opere di rete**
 - Cavidotto interrato MT
 - Cavidotto interrato AT condiviso
 - Stazione elettrica Terna "Manciano" 380/132 KV-SE
 - Nuove cabine SSEU Iberdrola spostate su richiesta di Terna**
 - Sottostazione Elettrica Utente Iberdrola - SSEU - Impianto FV Montalto di Castro (Cod. Rintr. 201900848)
 - Area comune per la condivisione dello stallo - (Iberdrola e altri Produttori)
 - Area stallo altri Produttori
 - Cabine SSEU Iberdrola proposte in fase di avvio del procedimento**
 - SSEU Iberdrola
 - Area comune per la condivisione dello stallo - (Iberdrola e altri Produttori)

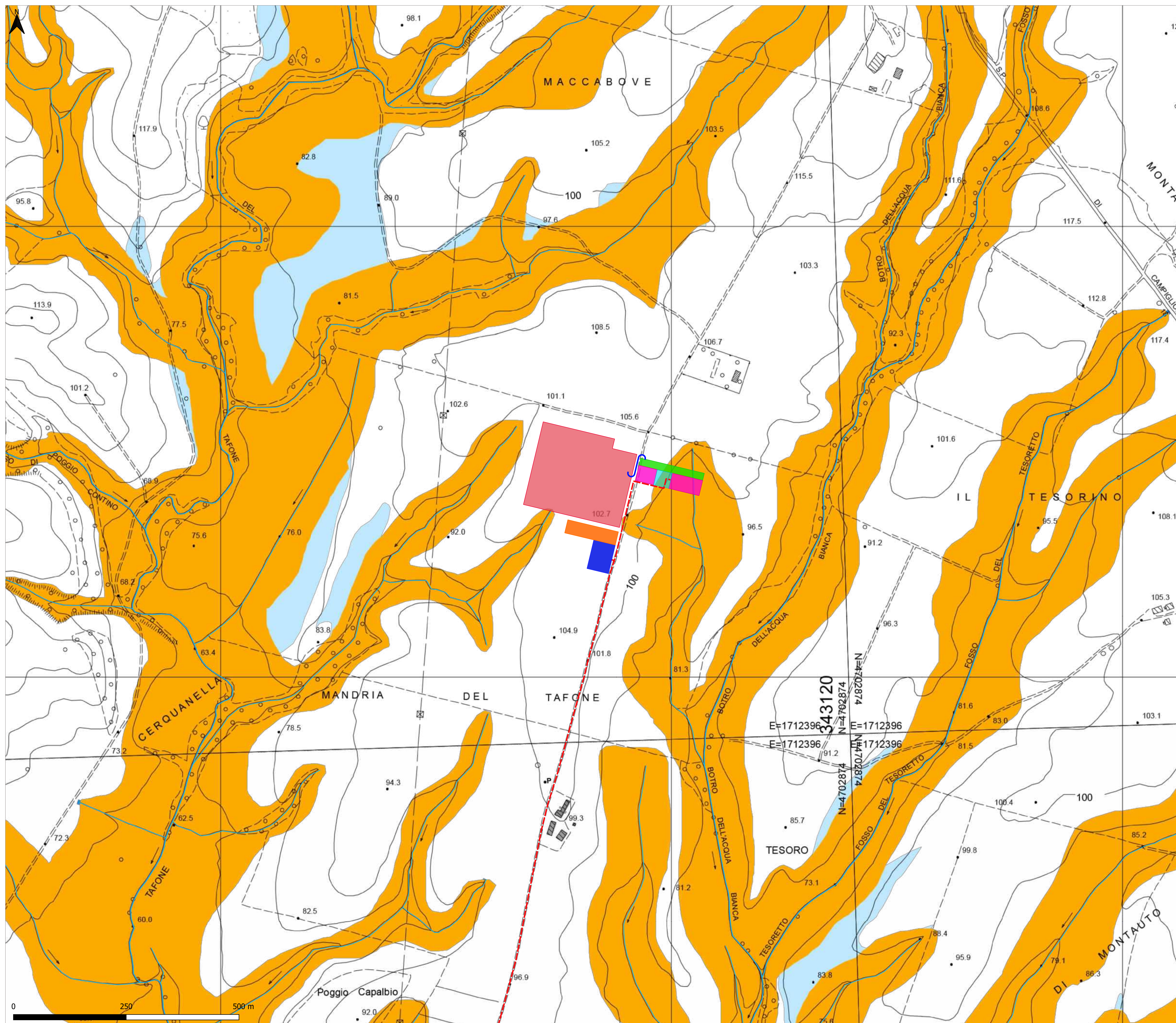
- PS Comune di Manciano - Tavola 7f: classificazione agraria del territorio**
- zone di frangia urbana ad economia agricola debole
 - zone di influenza urbana ad economia agricola debole
 - aree marginali (ex estrattive) ad economia agricola debole
 - aree ad agricoltura intensiva - non specializzata, ad esclusiva funzione agricola
 - aree a prevalente funzione agricola





- LEGENDA**
- Limiti amministrativi
 - Opere di rete**
 - Cavidotto interrato MT
 - Cavidotto interrato AT condiviso - Stazione elettrica Terna "Manciano" 380/132 KV-SE
 - Nuove cabine SSEU Iberdrola spostate su richiesta di Terna**
 - Sottostazione Elettrica Utente Iberdrola - SSEU - Impianto FV Montalto di Castro (Cod. Rintr. 201900848)
 - Area comune per la condivisione dello stallo - (Iberdrola e altri Produttori)
 - Area stallo altri Produttori - Cabine SSEU Iberdrola proposte in fase di avvio del procedimento**
 - SSEU Iberdrola
 - Area comune per la condivisione dello stallo - (Iberdrola e altri Produttori) - PO Comune di Manciano - Tavola 3.7: progetto di piano**
 - AREE PER ATTREZZATURE DI INTERESSE GENERALE
 - ZONE PER ATTIVITA' PRODUTTIVE INDUSTRIALI "DZ" (EX DM 1444/68)
 - A.R.P.A.
 - UNITA' DI PAESAGGIO
 - Fabbricati di importanza storica
 - Ex edificio religioso



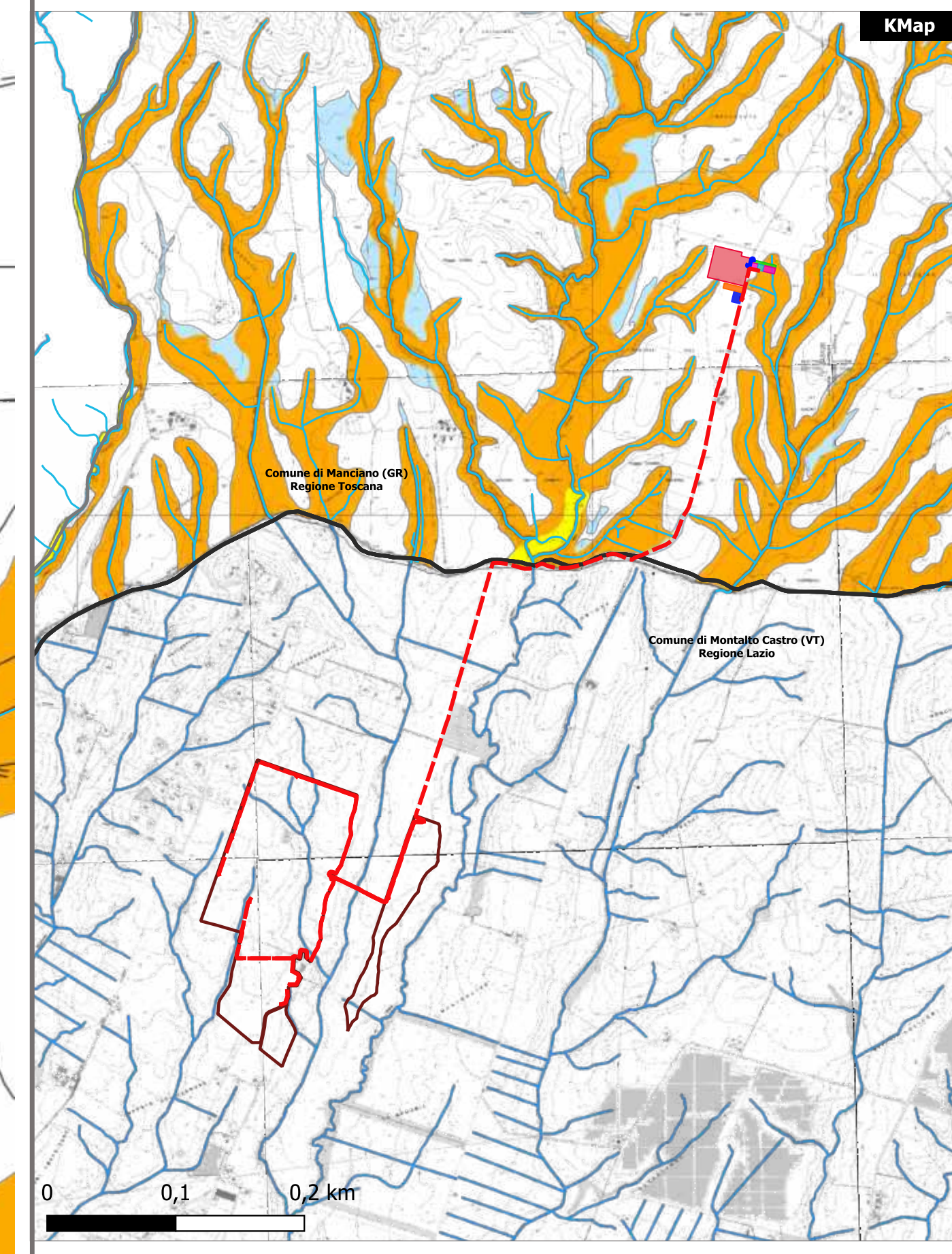


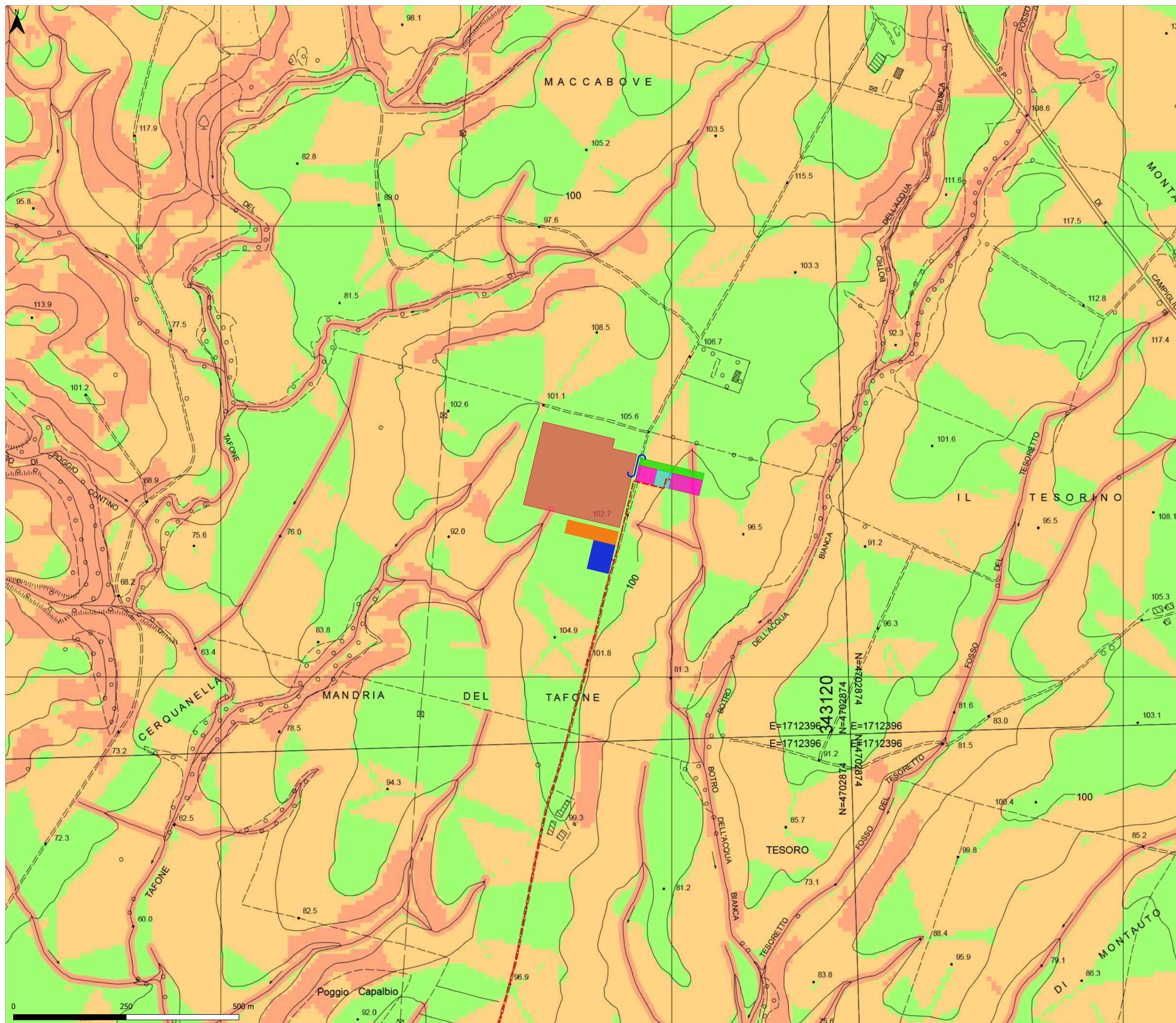
LEGENDA

- Limiti amministrativi
- Opere di rete
 - Cavidotto interrato MT
 - Cavidotto interrato AT condiviso
- Stazione elettrica Terna "Manciano" 380/132 KV-SE
- Nuove cabine SSEU Iberdrola spostate su richiesta di Terna
 - Sottostazione Elettrica Utente Iberdrola - SSEU - Impianto FV Montalto di Castro (Cod. Rintr. 201900848)
 - Area comune per la condivisione dello stallo - (Iberdrola e altri Produttori)
 - Area stallo altri Produttori
- Cabine SSEU Iberdrola proposte in fase di avvio del procedimento
 - SSEU Iberdrola
 - Area comune per la condivisione dello stallo - (Iberdrola e altri Produttori)
- PS Comune di Manciano - Pericolosità idraulica

26/R	PAI Ombrone	PAI Fiora	P.G.R.A.
L.4	PIME	PI4	P3
L.3	PIE	PI3	P2
L.2	non classificata	non classificata	P1
L.1	non classificata	non classificata	P1

 - Reticolo idrografico



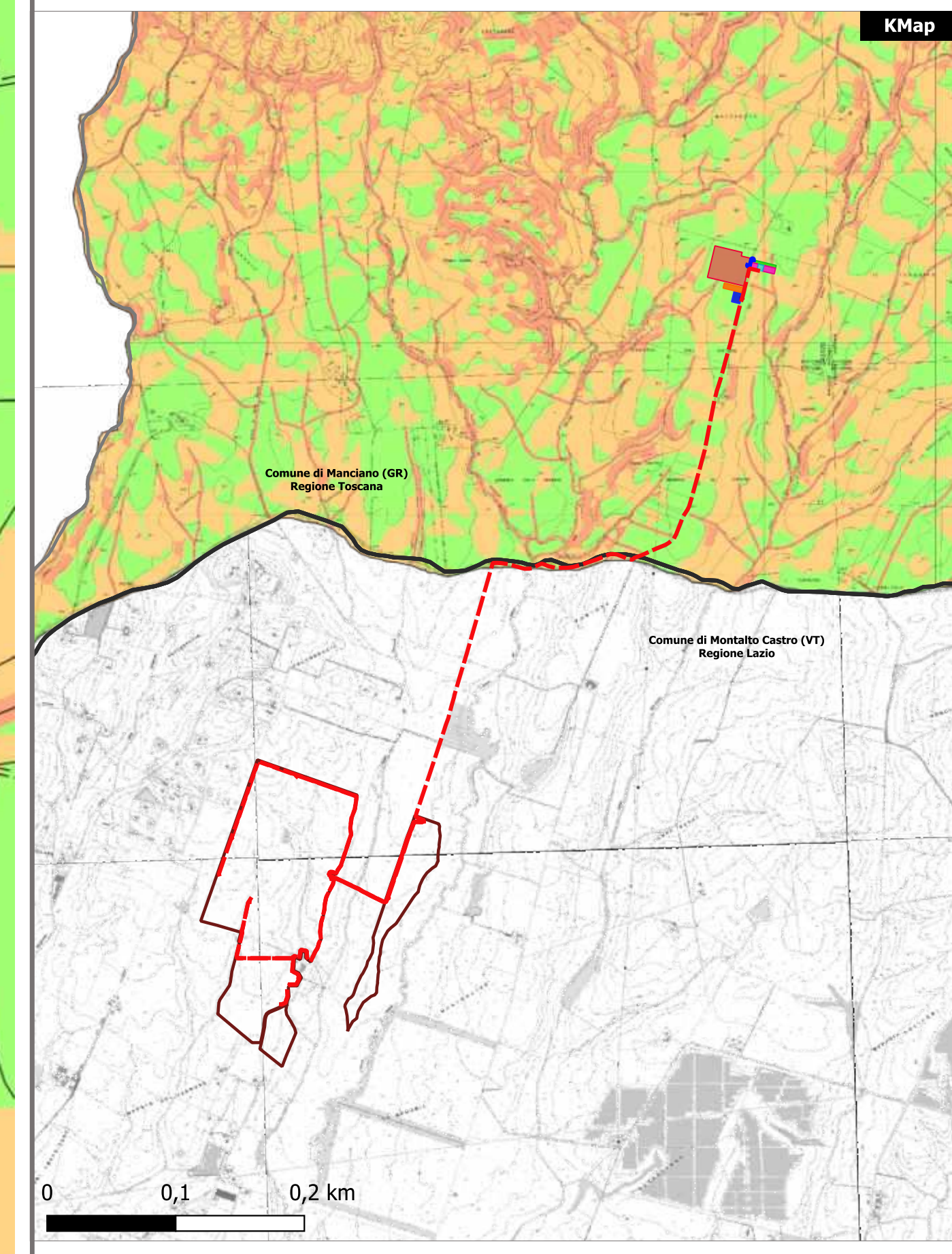


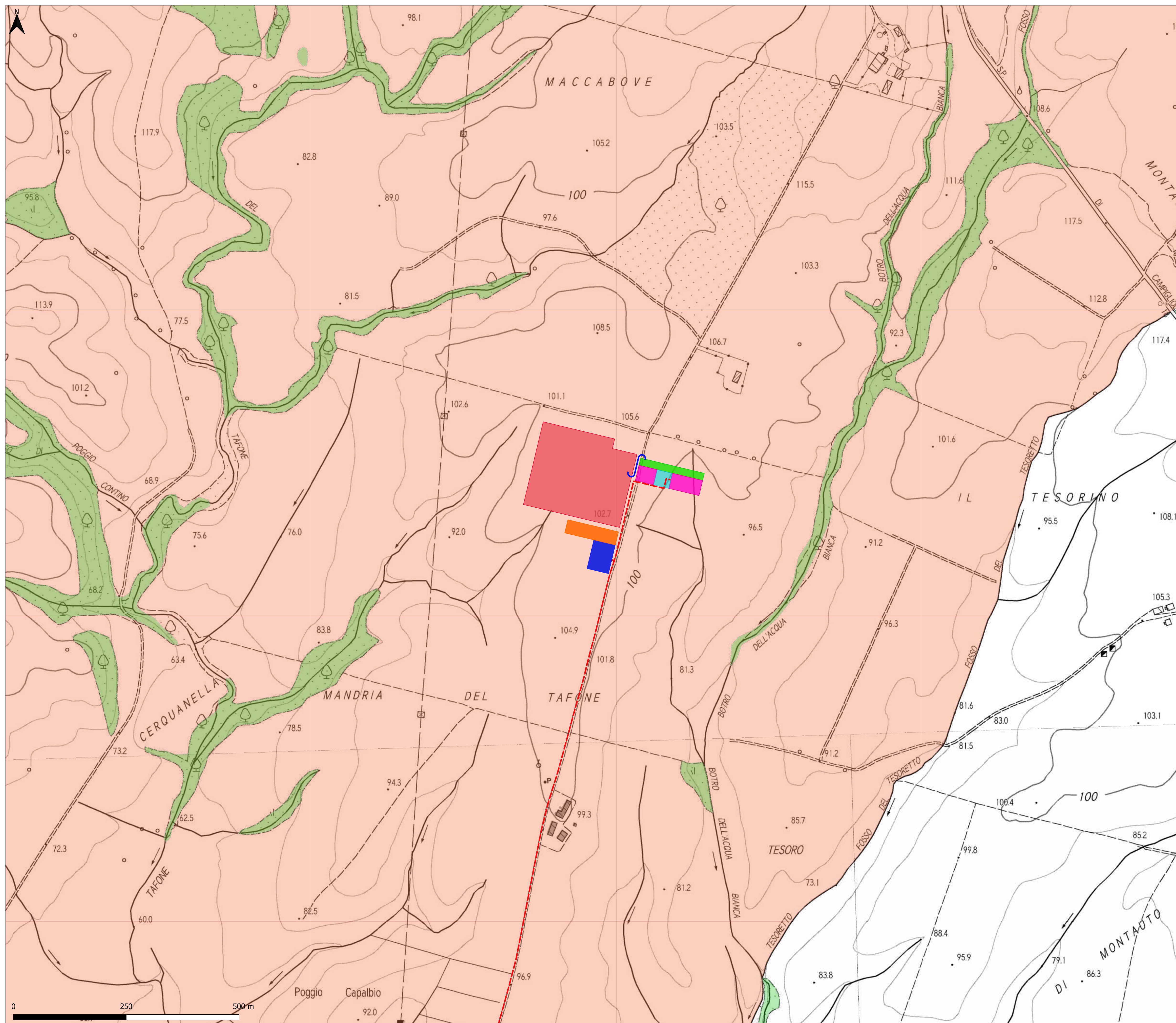
LEGENDA

- Limiti amministrativi
- Opere di rete
 - Cavidotto interrato MT
 - Cavidotto interrato AT condiviso
- Stazione elettrica Terna "Manciano" 380/132 KV-SE
- Nuove cabine SSEU Iberdrola spostate su richiesta di Terna
 - Sottostazione Elettrica Utente Iberdrola - SSEU - Impianto FV Montalto di Castro (Cod. Rintr. 201900848)
 - Area comune per la condivisione dello stallo - (Iberdrola e altri Produttori)
 - Area stallo altri Produttori
- Cabine SSEU Iberdrola proposte in fase di avvio del procedimento
 - SSEU Iberdrola
 - Area comune per la condivisione dello stallo - (Iberdrola e altri Produttori)
- PS Comune di Manciano - Pericolosità geomorfologica

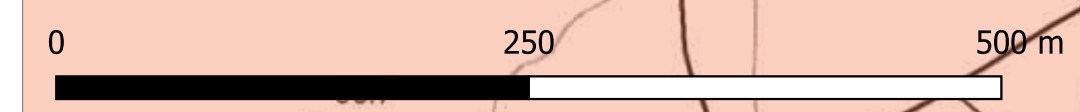
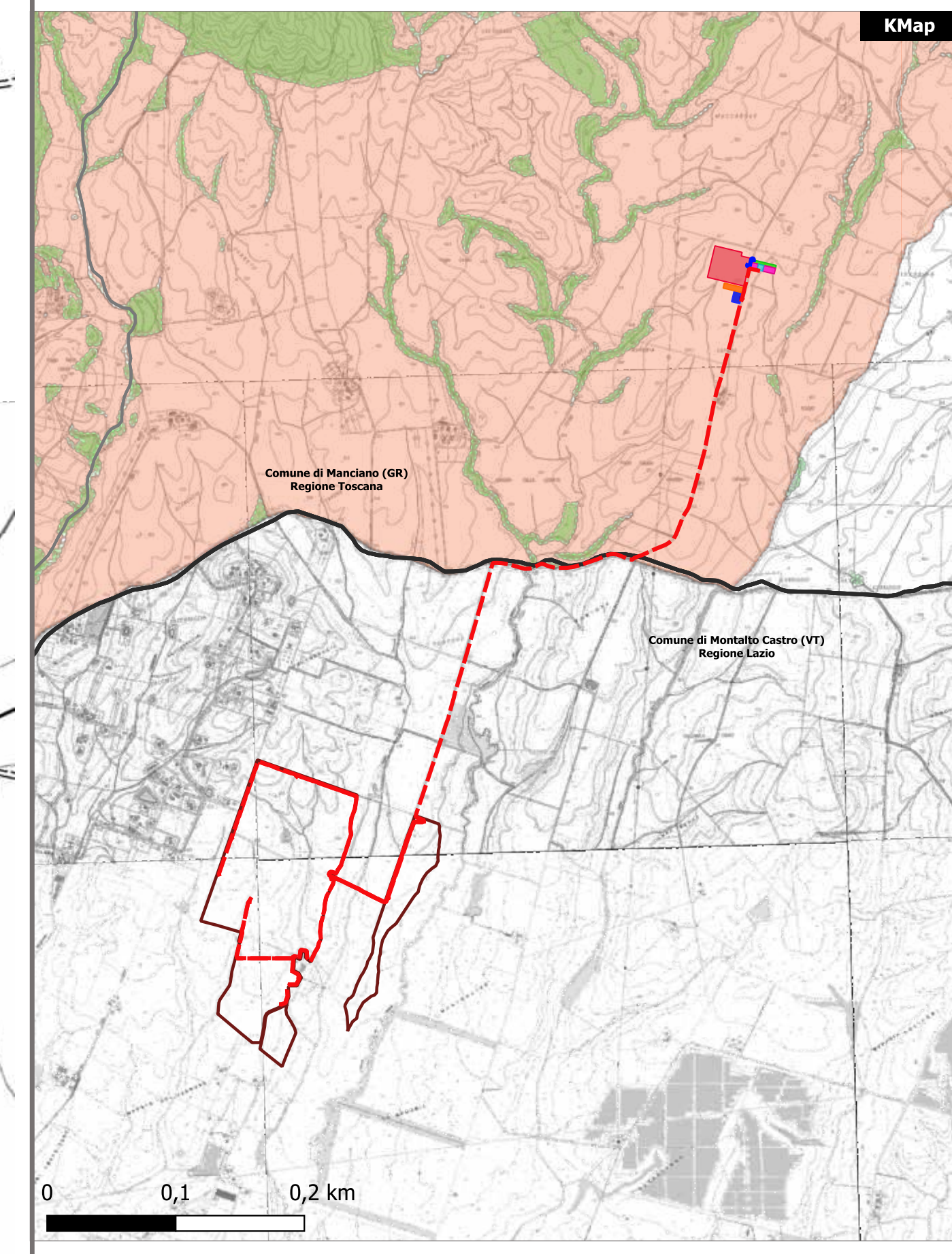
26/R	PAI Ombrone	PAI Fiora
G.4	PFME	PF4
G.3	PFE	PF3
G.2	non classificata	non classificata
G.1	non classificata	non classificata

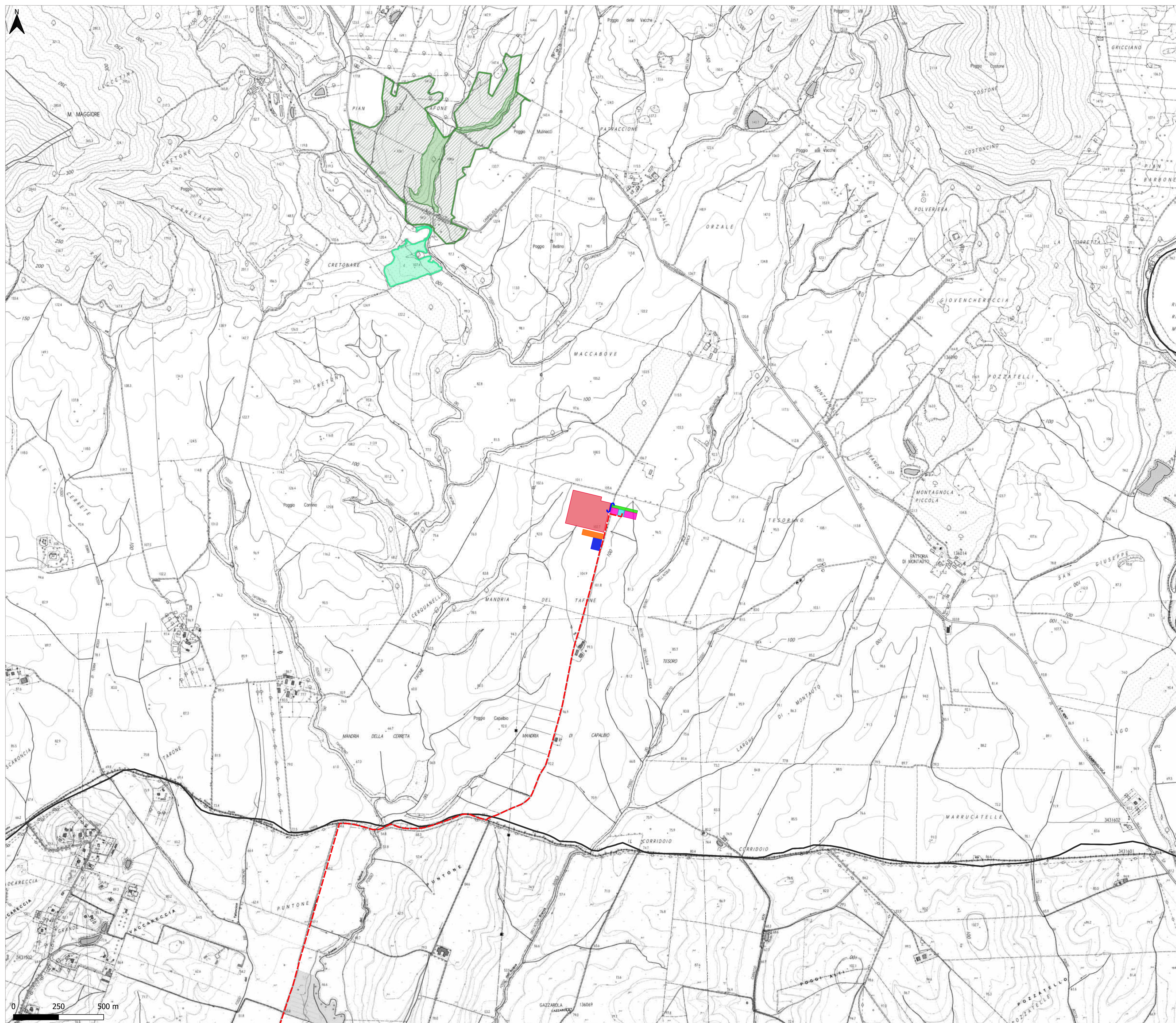
 - Spartiacque Fiora-Ombrone-Tafone



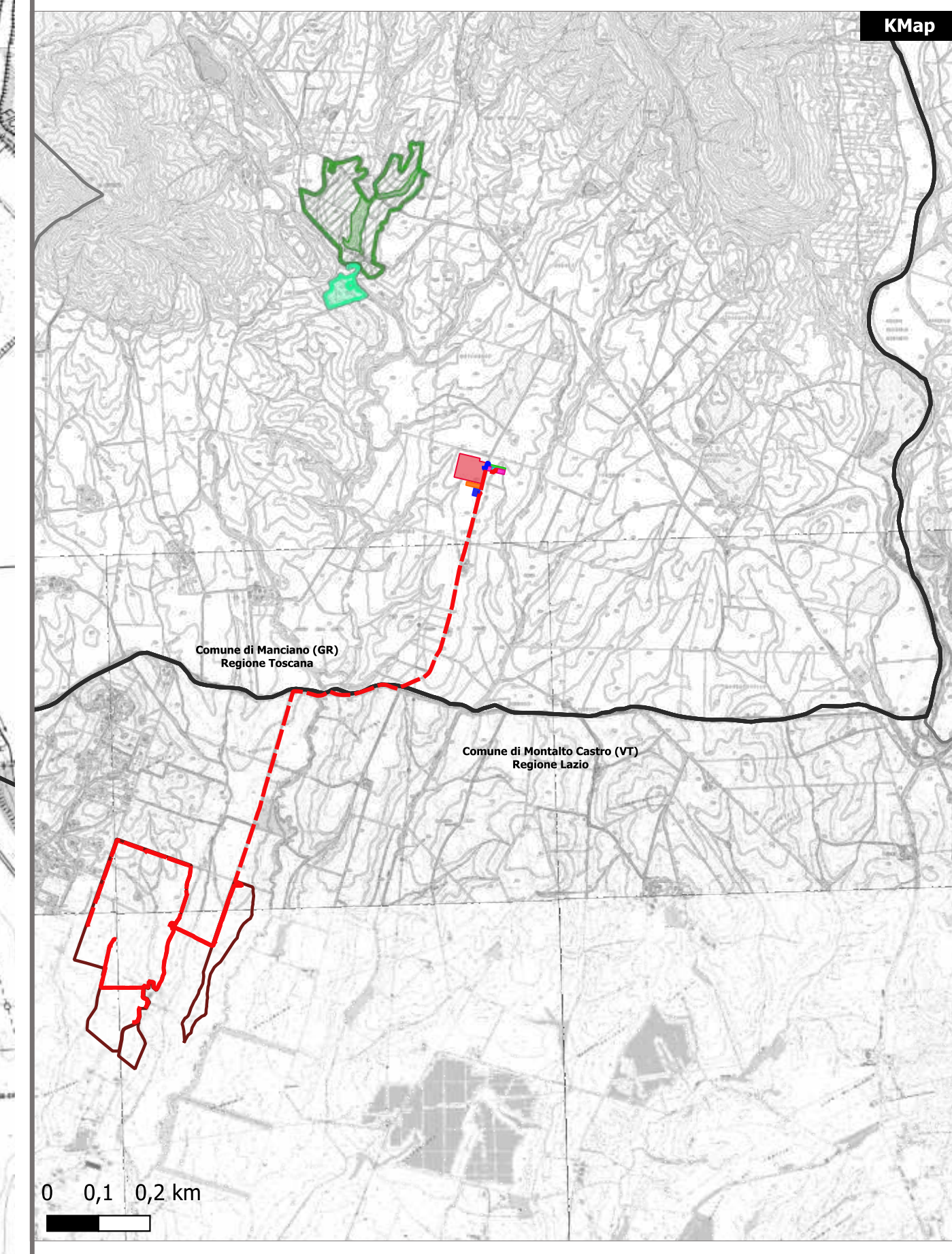
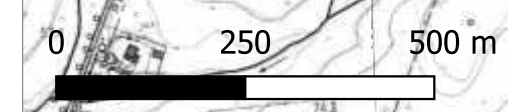


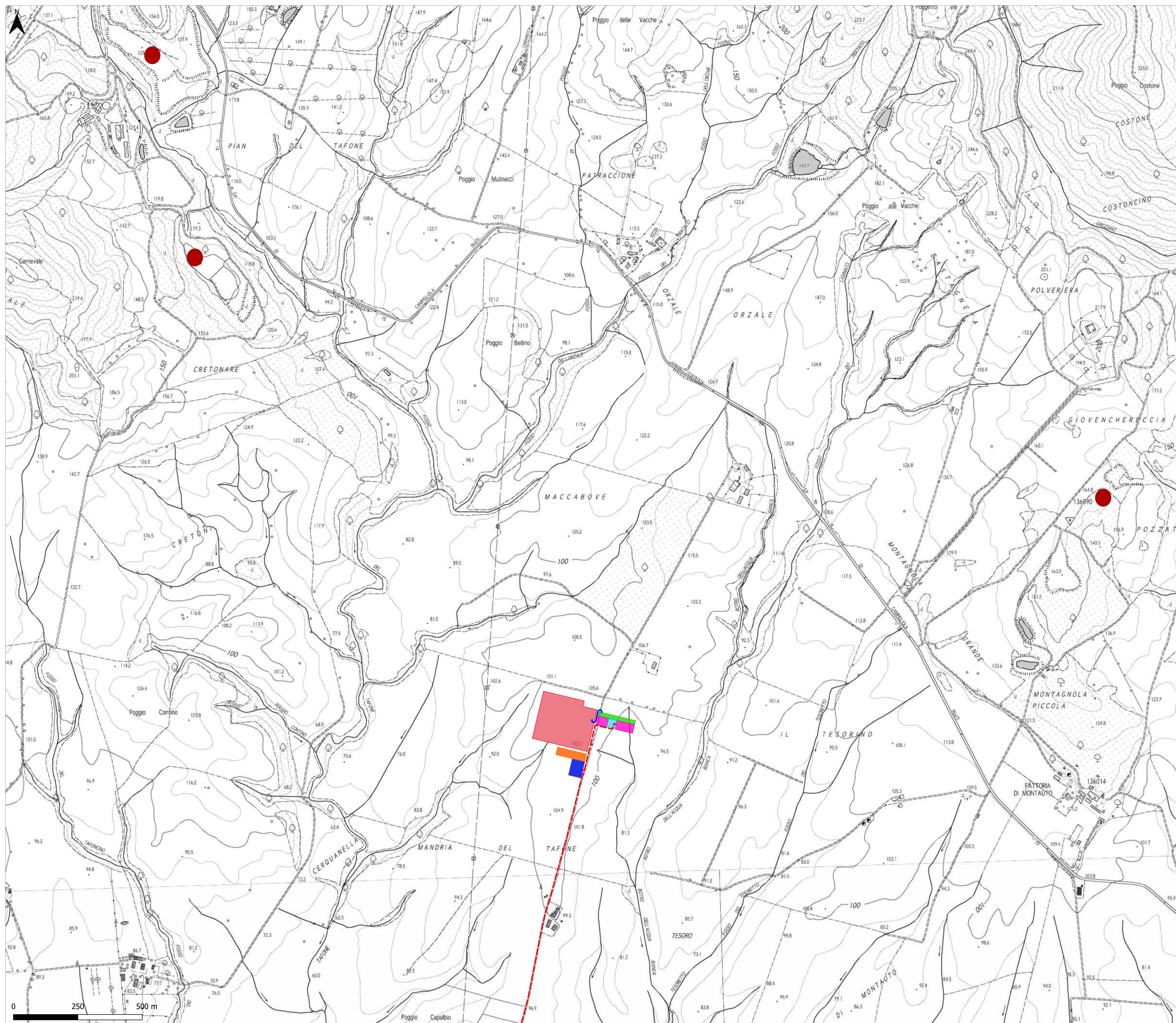
- LEGENDA**
- Limiti amministrativi
 - Opere di rete**
 - Cavidotto interrato MT
 - Cavidotto interrato AT condiviso
 - Stazione elettrica Terna "Manciano" 380/132 KV-SE
 - Nuove cabine SSEU Iberdrola spostate su richiesta di Terna**
 - Sottostazione Elettrica Utente Iberdrola - SSEU - Impianto FV Montalto di Castro (Cod. Rintr. 201900848)
 - Area comune per la condivisione dello stallo - (Iberdrola e altri Produttori)
 - Area stallo altri Produttori
 - Cabine SSEU Iberdrola proposte in fase di avvio del procedimento**
 - SSEU Iberdrola
 - Area comune per la condivisione dello stallo - (Iberdrola e altri Produttori)
 - Vincolo idrogeologico ai sensi RD 3267/1923**
 - Vincolo idrogeologico ai sensi RD 3267/1923
 - 'Aree boscate' LRT n. 39/2000 e smi



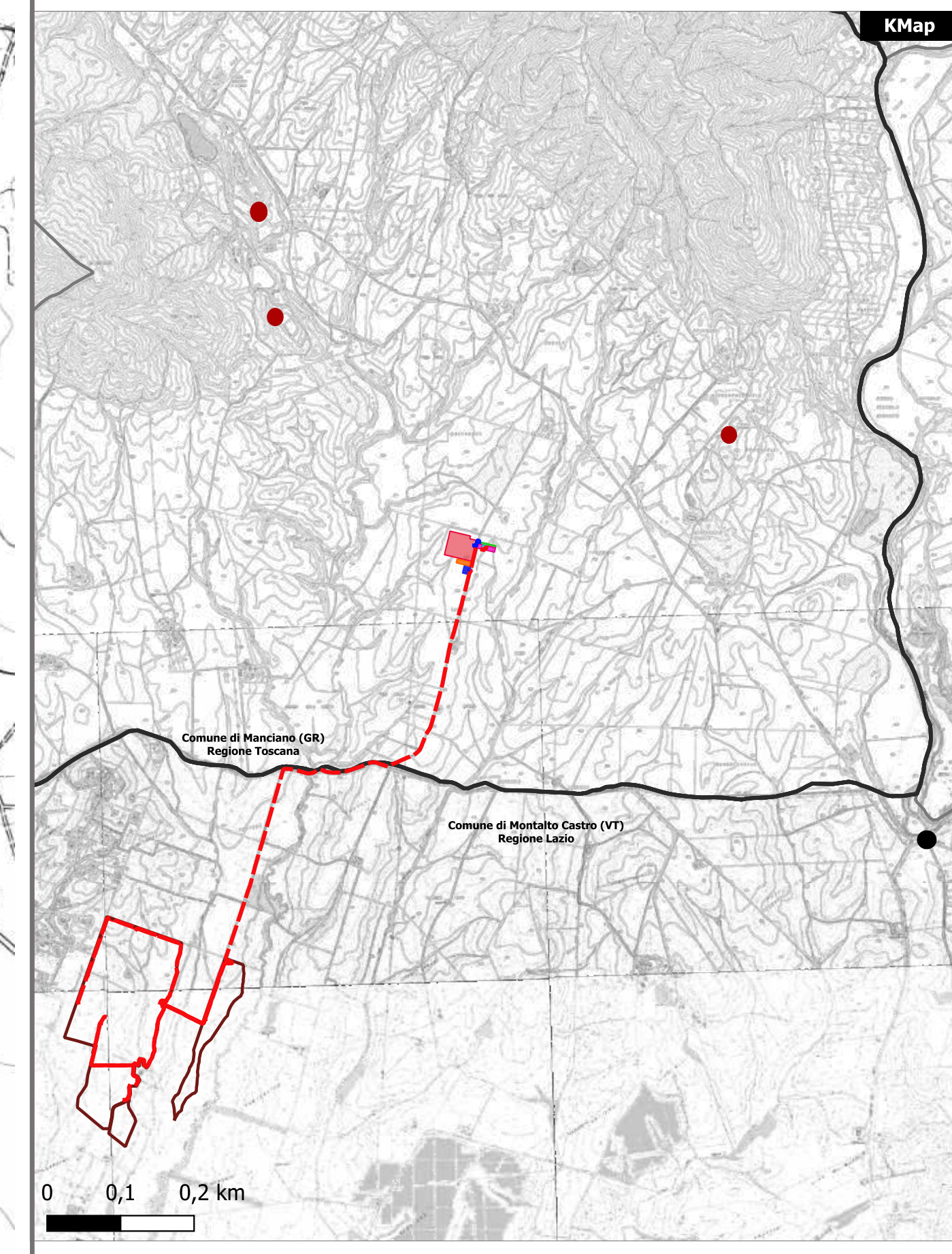


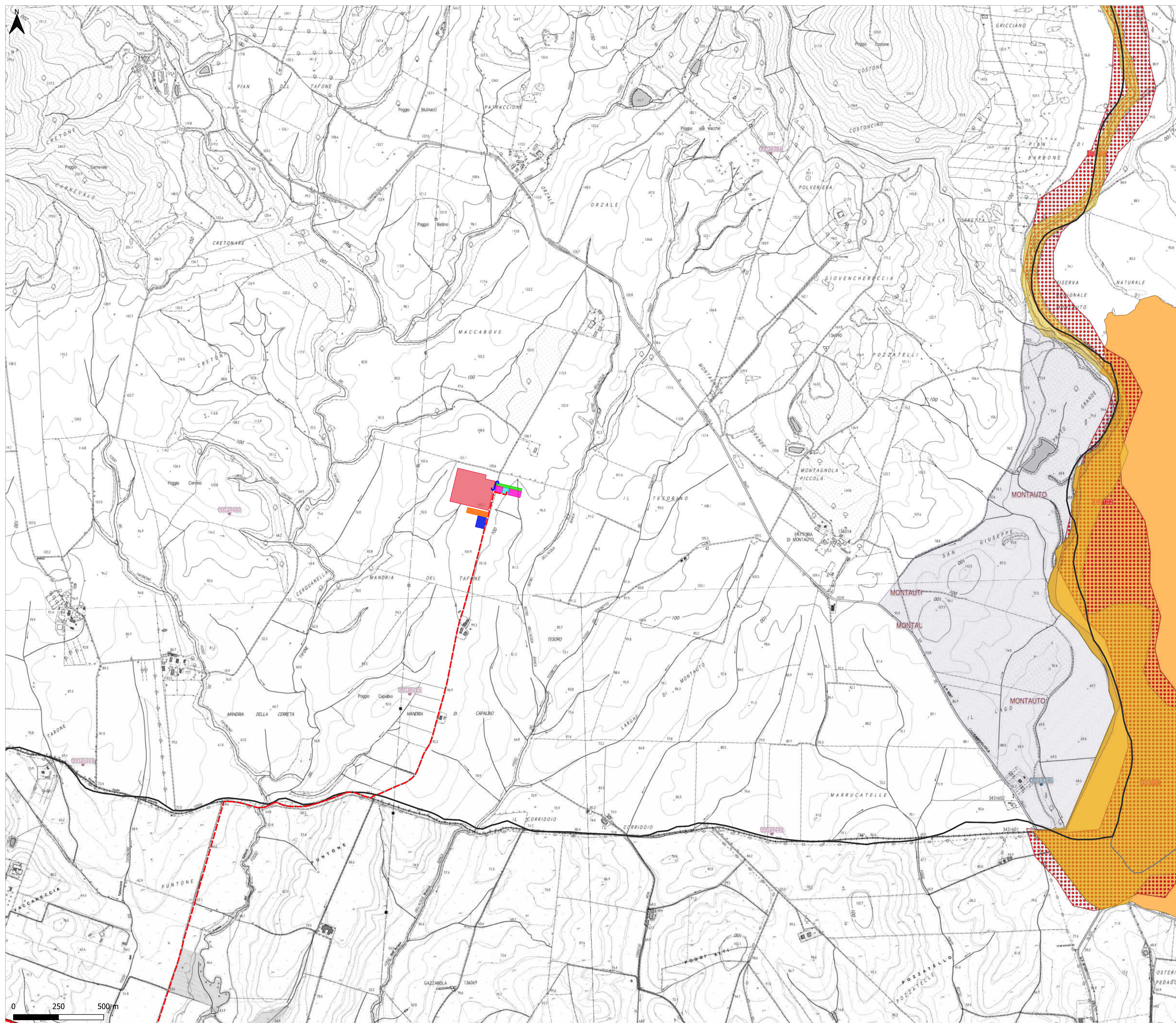
- LEGENDA**
- Limiti amministrativi
 - Opere di rete**
 - Cavidotto interrato MT
 - Cavidotto interrato AT condiviso
 - Stazione elettrica Terna "Manciano" 380/132 KV-SE
 - Nuove cabine SSEU Iberdrola spostate su richiesta di Terna**
 - Sottostazione Elettrica Utente Iberdrola - SSEU - Impianto FV Montalto di Castro (Cod. Rintr. 201900848)
 - Area comune per la condivisione dello stallo - (Iberdrola e altri Produttori)
 - Area stallo altri Produttori
 - Cabine SSEU Iberdrola proposte in fase di avvio del procedimento**
 - SSEU Iberdrola
 - Area comune per la condivisione dello stallo - (Iberdrola e altri Produttori)
 - Aree percorse da fuoco**
 - Contenuolo (>1 ettaro e <= 5 ettari) area boscata
 - Medi (>5 ettaro e <= 20 ettari) area boscata
 - Medi (>5 ettaro e <= 20 ettari) area non boscata



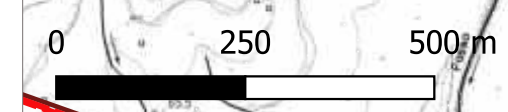
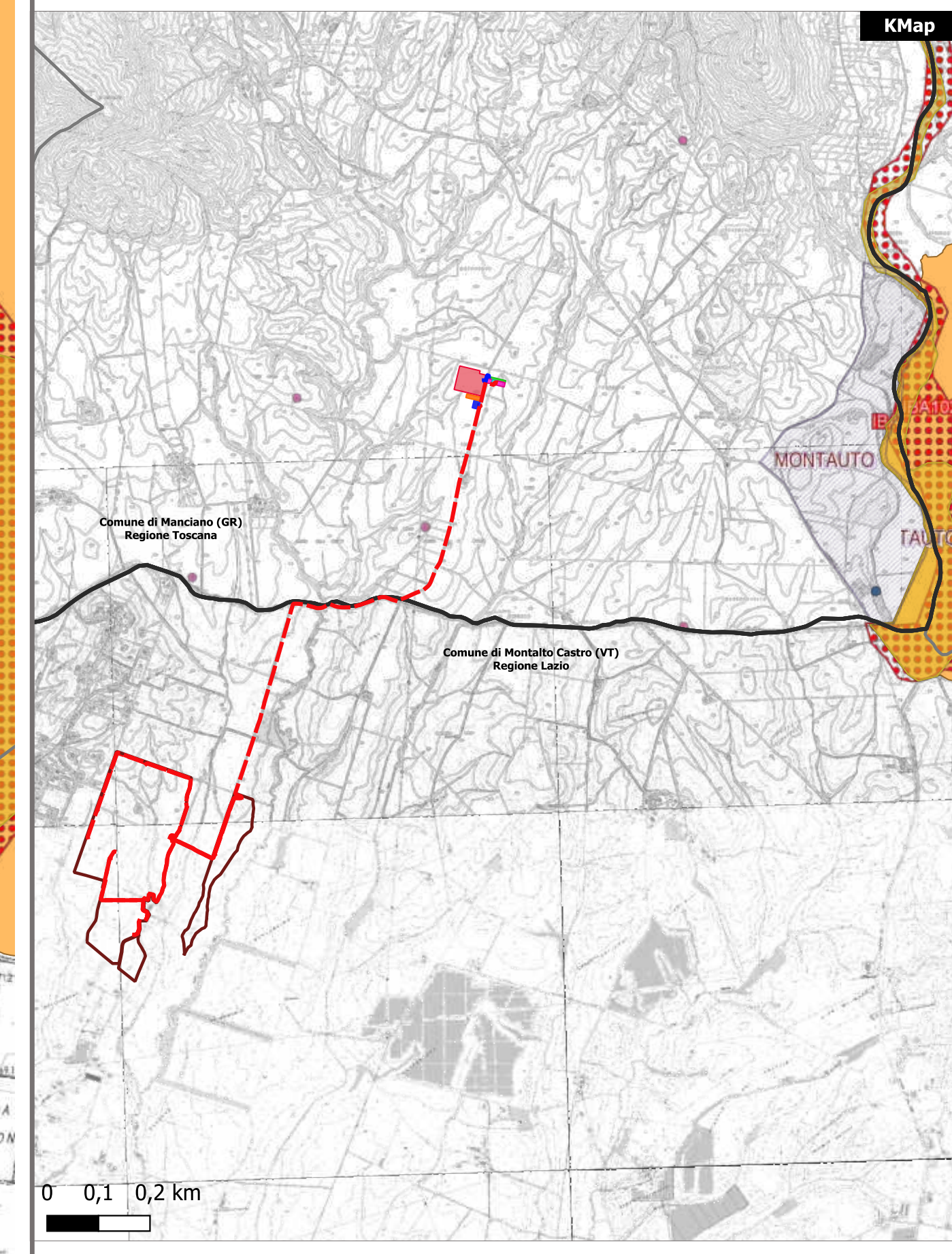


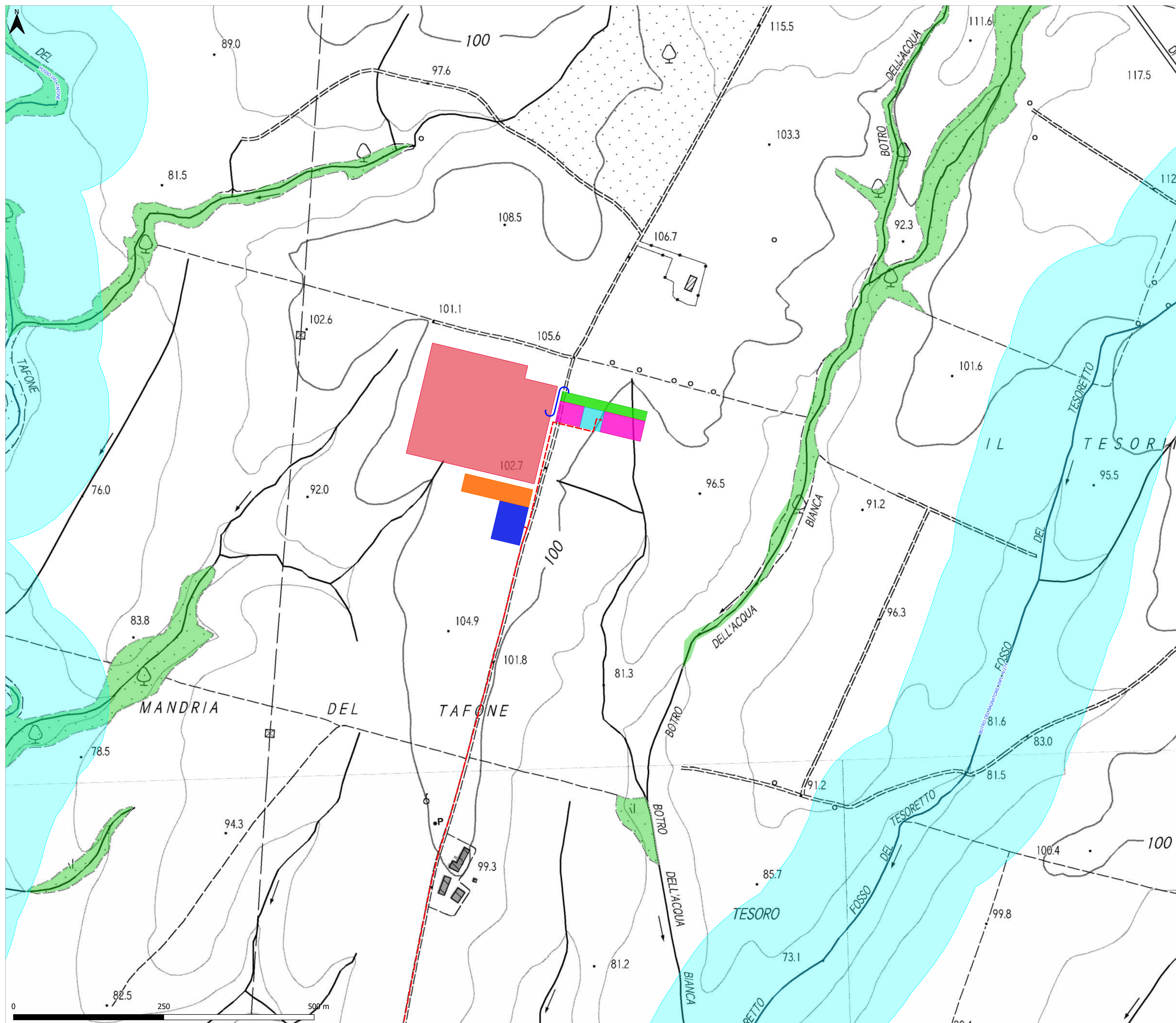
- LEGENDA**
- Limiti amministrativi
 - Opere di rete**
 - Cavidotto interrato MT
 - Cavidotto interrato AT condiviso - Stazione elettrica Terna "Manciano" 380/132 KV-SE
 - Nuove cabine SSEU Iberdrola spostate su richiesta di Terna**
 - Sottostazione Elettrica Utente Iberdrola - SSEU - Impianto FV Montalto di Castro (Cod. Rintr. 201900848)
 - Area comune per la condivisione dello stallò - (Iberdrola e altri Produttori)
 - Area stallò altri Produttori - Cabine SSEU Iberdrola proposte in fase di avvio del procedimento**
 - SSEU Iberdrola
 - Area comune per la condivisione dello stallò - (Iberdrola e altri Produttori) - Siti interessati da procedimenti di bonifica - Toscana**
 - In anagrafe - Iter chiuso - Siti interessati da procedimenti di bonifica - Lazio**
 - Procedimento concluso - Siti di Interesse Nazionale (SIN)**





- LEGENDA**
- Limiti amministrativi
 - Opere di rete**
 - Cavidotto interrato MT
 - Cavidotto interrato AT condiviso
 - Stazione elettrica Terna "Manciano" 380/132 KV-SE
 - Nuove cabine SSEU Iberdrola spostate su richiesta di Terna**
 - Sottostazione Elettrica Utente Iberdrola - SSEU - Impianto FV Montalto di Castro (Cod. Rintr. 201900848)
 - Area comune per la condivisione dello stallo - (Iberdrola e altri Produttori)
 - Area stallo altri Produttori
 - Cabine SSEU Iberdrola proposte in fase di avvio del procedimento**
 - SSEU Iberdrola
 - Area comune per la condivisione dello stallo - (Iberdrola e altri Produttori)
 - Patrimonio naturalistico ambientale**
 - Toscana**
 - Riserva naturale regionale
 - Segnalazioni Renato Biomart**
 - Pesci
 - Mammiferi
 - Uccelli
 - Lazio**
 - Rete Natura 2000**
 - ZPS
 - ZSC
 - Are naturali protette**
 - Monumento Naturale
 - Altre aree naturali protette**
 - Zone umide
 - IBA





- LEGENDA**
- Limiti amministrativi
 - Opere di rete**
 - Cavidotto interrato MT
 - Cavidotto interrato AT condiviso
 - Stazione elettrica Terna "Manciano" 380/132 KV-SE
 - Nuove cabine SSEU Iberdrola spostate su richiesta di Terna**
 - Sottostazione Elettrica Utente Iberdrola - SSEU - Impianto FV Montalto di Castro (Cod. Rintr. 201900848)
 - Area comune per la condivisione dello stallo - (Iberdrola e altri Produttori)
 - Area stallo altri Produttori
 - Cabine SSEU Iberdrola proposte in fase di avvio del procedimento**
 - SSEU Iberdrola
 - Area comune per la condivisione dello stallo - (Iberdrola e altri Produttori)
 - Vincoli paesaggistici e storico-culturali**
 - Aree tutelate per legge art. 142 co. 1 D.Lgs 42/2004**
 - Lett. b) Territori contenermini ai laghi
 - Lett. c) i fiumi, i torrenti, i corsi d'acqua
 - Lett. g) i territori coperti da foreste e da boschi aggiornamento DCR 93/2018
 - Lett. f) parchi e riserve naturali

