PLANIMETRIA DI PROGETTO LOTTO 4
Scala 1:2.000

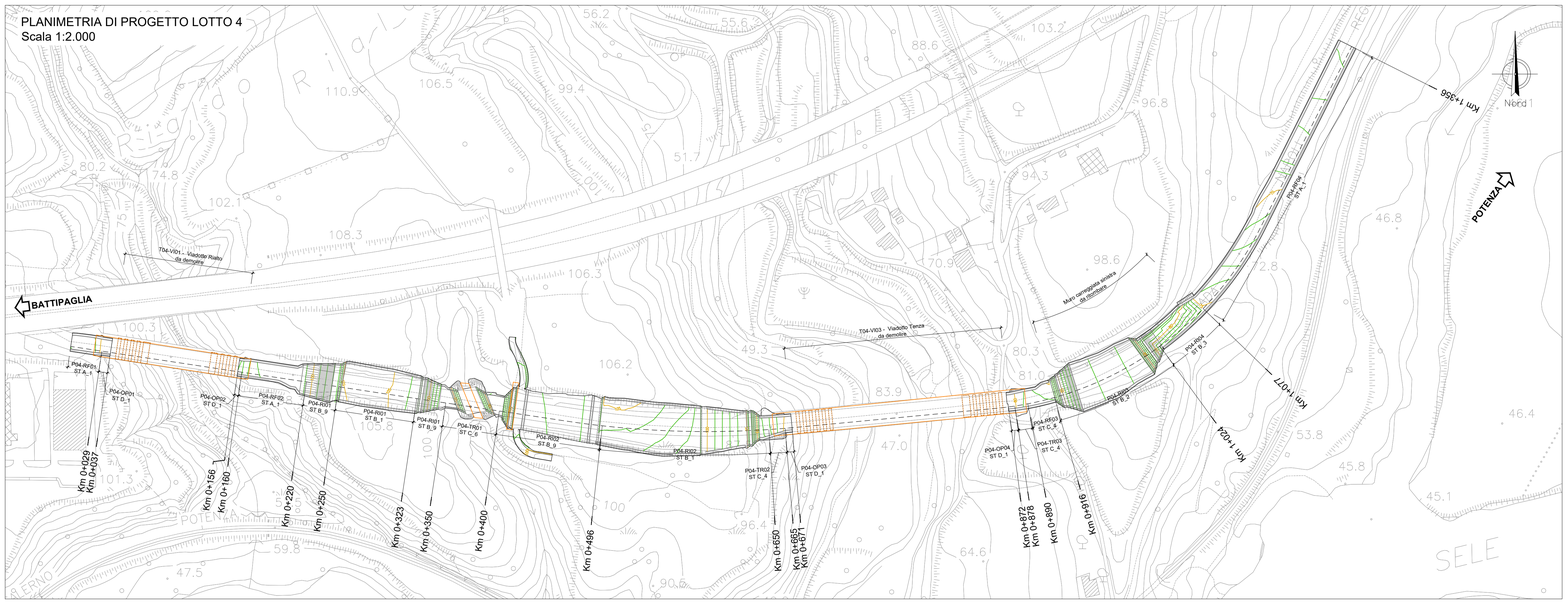

BARTOLOCCI
ELENA
06.04.2024
13:11:43
GMT+01:00

PARTICOLARE C
SOVRASTRUTTURA STRADALE ESISTENTE
Scala 1:20

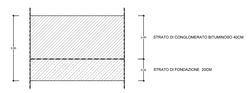

Nota:
Lo spessore della pavimentazione stradale è stato rilevato a seguito delle indagini ambientali.
Il particolare si riferisce specificatamente al presente lotto.

Nota bene:
- Per i rilevati e il riempimento dei cavi deve essere utilizzato materiale da rilevato appartenente ai gruppi A1, A2-4, A3 - Norma UNI EN ISO 14688-1.
- Per la bonifica dei rilevati esistenti il terreno in essere verrà sostituito con terreno vegetale.
- Nel caso di ritombamento di trincee esistenti la bonifica rappresenta gli ultimi 50 cm di ritombamento costituiti da terreno vegetale (per consentire l'attecchimento della nuova vegetazione)

SEZIONE TIPO A_1
RIPROFILATURA A RASO
Scala 1:200

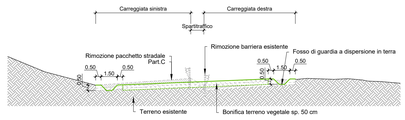

SEZIONE TIPO B_1
RIEMPIMENTO TRINCEA
Scala 1:200

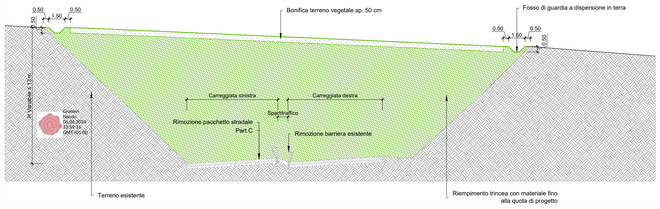

SEZIONE TIPO B_2
RIEMPIMENTO TRINCEA CON MURO DI CONTRORIPA IN SINISTRA
Scala 1:200

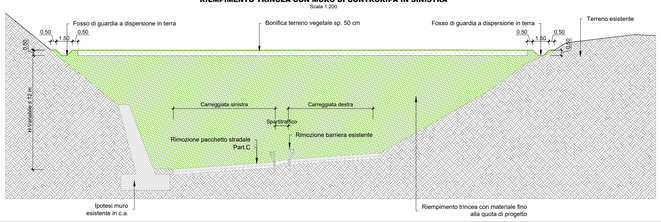

SEZIONE TIPO B_3
RIEMPIMENTO DI SEZIONE A MEZZA COSTA CON MURO DI CONTRORIPA IN SINISTRA
Scala 1:200

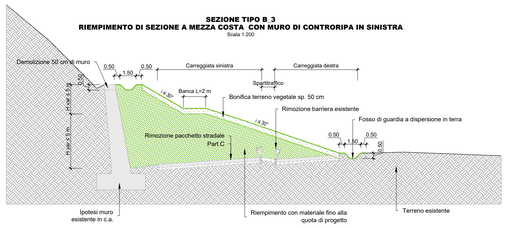

SEZIONE TIPO C_4
SEZIONE TIPO SCAVO RILEVATO
Scala 1:200

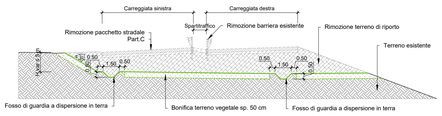

SEZIONE TIPO C_6
SEZIONE TIPO SCAVO RILEVATO
Scala 1:200

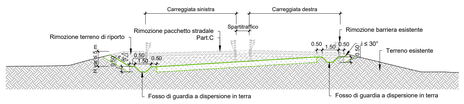

SEZIONE TIPO D_1
SEZIONE TIPO IN PRESENZA DI SPALLE DA MANTENERE
Scala 1:200

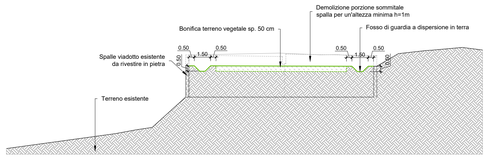

SEZIONE TIPO B_9
RIEMPIMENTO TRINCEA
Scala 1:200

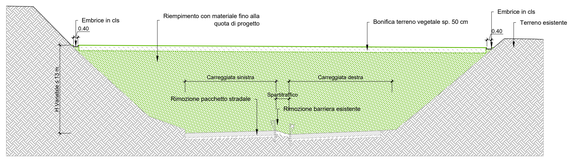

anas
GRUPPO FS ITALIANE

Direzione Tecnica

AUTOSTRADA A2 DEL MEDITERRANEO

Interventi per la rinaturalizzazione o il riutilizo dei tratti campani dismessi con particolare riferimento ai lotti fra il km 8+000 e il km 13+000 e fra il km 36+000 e il km 53+000

PROGETTO DEFINITIVO

COD. UC149

PROGETTAZIONE: ATI SINTAGMA - GDG - ICARIA

IL RESPONSABILE DELL'INTEGRAZIONE DELLE PRESTAZIONI SPECIALISTICHE:
Dott. Ing. Nando Granieri
Ordine degli Ingegneri della Prov. di Perugia n° A351

IL PROGETTISTA:
Elena Bartolocci
Ordine degli Ingegneri della Prov. di Perugia n°A3217

IL GEOLOGO:
Dott. Geol. Giorgio Cerquiglini
Ordine dei Geologi della Regione Umbria n°108

Il R.U.P.:
Dott. Ing.
Antonio Citarella

IL COORDINATORE PER LA SICUREZZA IN FASE DI PROGETTAZIONE:
Dott. Ing. Filippo Pambianco
Ordine degli Ingegneri della Prov. di Perugia n° A1373

IL GRUPPO DI PROGETTAZIONE:
MANDATARIA: intagma
MANDANTI: GEOTECHNICAL DESIGN GROUP; ICARIA società di ingegneria

Dott.Ing. N.Granieri
Dott.Ing. E.Bartolocci
Dott.Arch. A.Brauzzles
Dott.Ing. F.Durastanti
Dott.Ing. V.Pambianco
Dott.Geol. G.Cerquiglini
Geom. S.Scopetta
Dott.Ing. L.Sandi
Dott.Ing. L.Nanni
Dott.Ing. F.Pambianco
Dott.Agr. F.Berti Nulli
Dott.Ing. F.Negozio
Dott.Ing. A.Pesolillo
Dott.Ing. F.Aiazzi
Dott.Ing. E.Sarbucci

Dott. Ing. D.Carlaccini
Dott. Ing. M.Bellezza
Dott. Ing. M.Bolognini
Dott. Ing. L.Casaburi
Dott. Ing. C.Consorti

Dott. Ing. V.Rotelastici
Dott. Ing. F.Sciarrillo
Geom. C.Vacchini
Dott. Ing. V.Piunno
Dott. Ing. C.Fuiano
Geom. G.Dugenio

PROTOCOLLO | DATA

ORDINE DELLA PROVINCIA DI PERUGIA — DOTTORE INGEGNERE NANDO GRANIERI — SETTORE CIVILE E AMBIENTALE — SETTORE INFORMAZIONE — ESAME STATALE 1991 — REPUBBLICA ITALIANA

ORDINE DELLA PROVINCIA DI PERUGIA — Sezione A N° A3217 — DOTTORE INGEGNERE ELENA BARTOLOCCI — SETTORE CIVILE E AMBIENTALE — ESAME STATALE 2001 — REPUBBLICA ITALIANA

12.STRADE E TRACCIATI

Sezioni tipo di progetto Lotto 4

CODICE PROGETTO (PROGETTO / LIV. PROG. / N. PROG.)	NOME FILE	REVISIONE	SCALA:
DPUC0149 D 21	P04–PS01–TR04–ST01–B	B	1:200
	CODICE ELAB. P04PS01TRAST01		

REV:	DESCRIZIONE	DATA	REDATTO	VERIFICATO	APPROVATO
B	Revisione a seguito istruttoria Anas	APR 24	E.Sanfucci	E. Bartolocci	N.Granieri
A	Emissione	OTT 23	E.Sanfucci	E. Bartolocci	N.Granieri