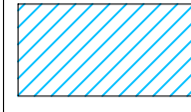
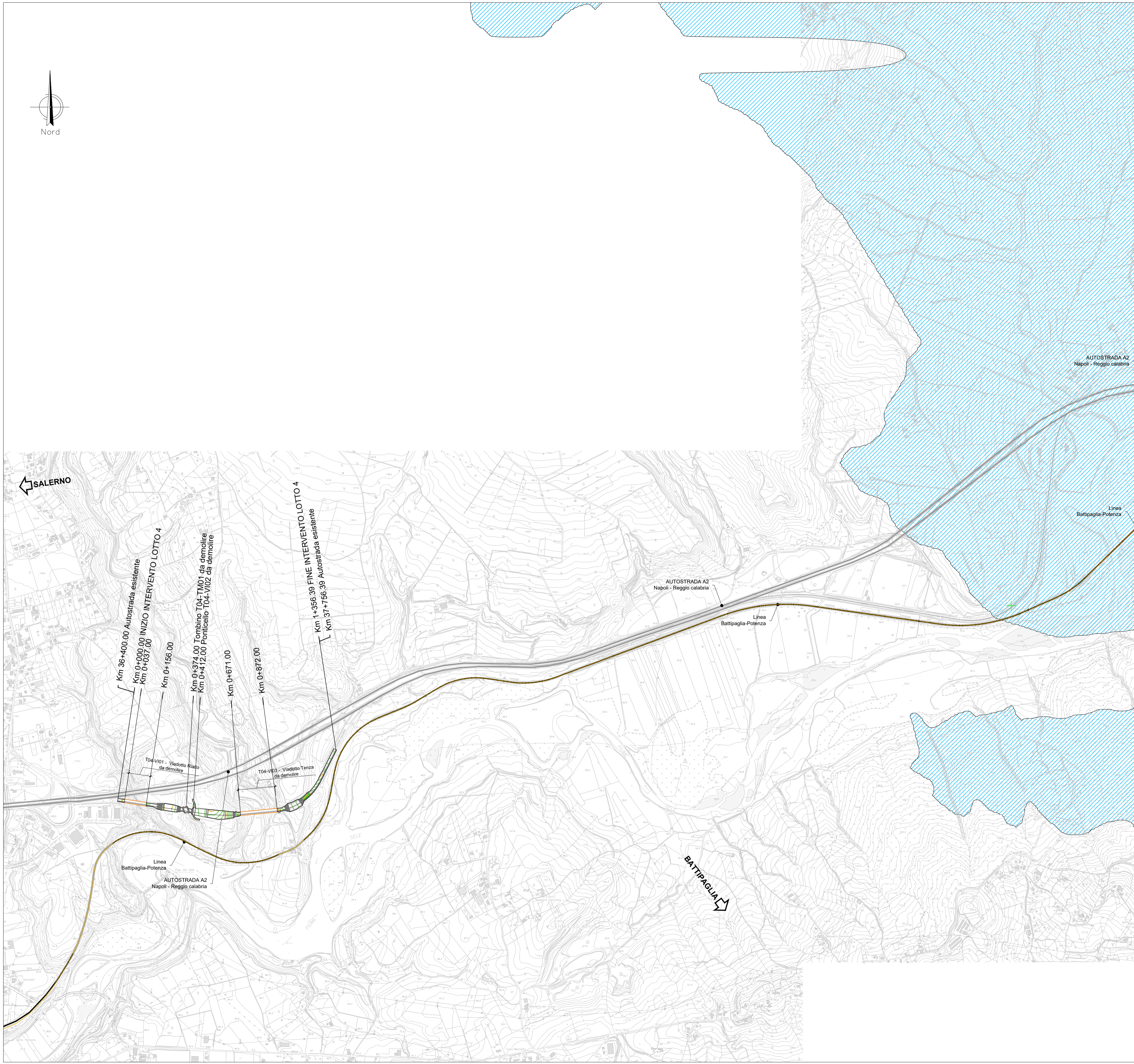
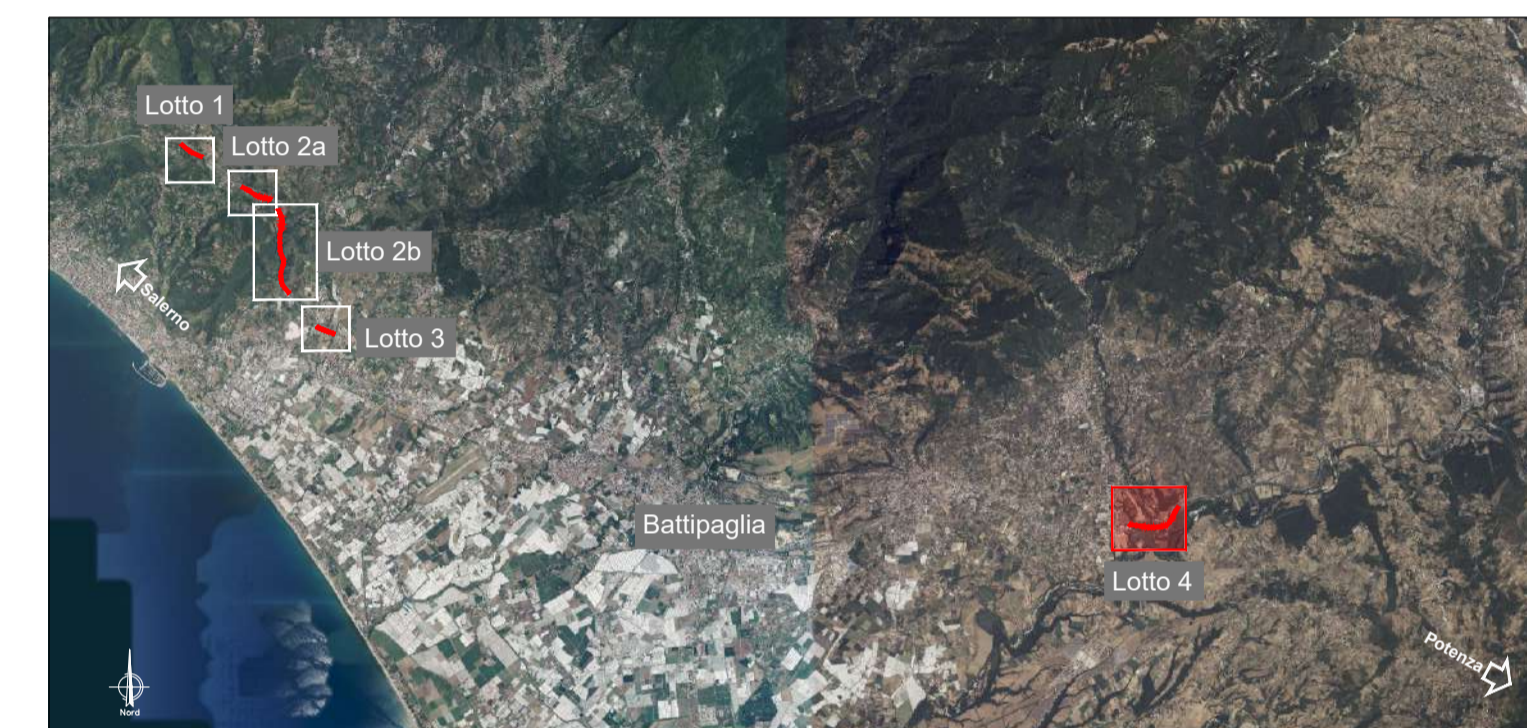


LEGENDA

 Vincolo Idrogeologico

Come previsto da R.D. 3267/1923 e L.R. Campania n. 16/2014



Sanas
GRUPPO FS ITALIANI

Direzione Tecnica

AUTOSTRADA A2 DEL MEDITERRANEO
Interventi per la rinaturalizzazione o il riutilizzo dei tratti campani dismessi con particolare riferimento ai lotti fra il km 8+000 e il km 13+000 e fra il km 36+000 e il km 53+000

PROGETTO DEFINITIVO COD. UC149

PROGETTAZIONE: ATI SINTAGMA - GDG - ICARIA

IL RESPONSABILE DELL'INTEGRAZIONE DELLE PRESTAZIONI SPECIALISTICHE: Ordine degli Ingegneri della Prov. di Perugia n° A351

IL GRUPPO DI PROGETTAZIONE: MANDATARIA: **Sintagma** MANDANTI: **ICARIA**

IL PROGETTISTA: Dott. Geol. Giorgio Cerquiglini
Ordine dei Geologi della Regione Umbria n°108

IL GEOLOGO: Dott. Geol. Giorgio Cerquiglini
Ordine dei Geologi della Regione Umbria n°108

IL R.U.P.: Dott. Ing. Antonio Citarella

IL COORDINATORE PER LA SICUREZZA IN FASE DI PROGETTAZIONE: Dott. Ing. Filippo Pambianco
Ordine degli Ingegneri della Prov. di Perugia n° A1373

PROTOCOLLO DATA

02.GEOLOGIA
02.01. ELABORATI GENERALI GEOLOGIA
Carta del vincolo idrogeologico - Tav 2 di 2

CODICE PROGETTO	NOME FILE	REVISIONE	SCALA:
PROGETTO	T00-GEO1-GEO-CI04-A		
LIV. PROG. N. PROG.			
D P U C 0 1 4 9			
CODICE ELAB.	T 0 0 G E O 1 G E O C I 0 4		
		A	1:10000

REV.	DESCRIZIONE	DATA	REDATTO	VERIFICATO	APPROVATO
A	Emissione a seguito istruttoria ANAS	APR 2024	L.Casaburi	G.Cerquiglini	N.Graneri