


- LEGENDA:**
- Localizzazione interventi di progetto
 - Ecomosaico (Fonte: Carta dell'Uso Agricolo del Suolo, PTCP 2011, rielaborazione)
 - Matrice antropica
 - Matrice agricola
 - Prati
 - Boschi
 - Cespuglieti
 - Acque
 - Rete ecologica
 - ▨ Aree nucleo (Fonte: MASE, rielaborazione)
 - Corridoi ecologici (Fonte: Regione Campania, rielaborazione)
 - ▭ Stepping stones (Fonte: Carta dell'Uso Agricolo del Suolo, PTCP 2011, rielaborazione)





Direzione Tecnica




AUTOSTRADA A2 DEL MEDITERRANEO
Interventi per la rinaturalizzazione o il riutilizzo dei tratti campani dismessi con particolare riferimento ai lotti fra il km 8+000 e il km 13+000 e fra il km 36+000 e il km 53+000

PROGETTO DEFINITIVO

COD. UC149

PROGETTAZIONE: ATI SINTAGMA - GDG - ICARIA

IL RESPONSABILE DELL'INTEGRAZIONE DELLE PRESTAZIONI SPECIALISTICHE:
Dott. Ing. Nando Granieri
Ordine degli Ingegneri della Prov. di Perugia n° A351

IL GRUPPO DI PROGETTAZIONE:
MANDATARIA:



 Dott. Ing. N. Granieri Dott. Ing. D. Cianciani Dott. Ing. V. Rotisciani
 Dott. Ing. V. Truffini Dott. Ing. S. Sacconi Dott. Ing. F. Macchioni
 Dott. Arch. A. Bracchi Dott. Ing. M. Biondini Dott. Ing. C. Viciari
 Dott. Ing. F. Puzantani Dott. Geol. L. Casarini Dott. Ing. V. Piumo
 Dott. Ing. E. Bartolucci Dott. Ing. C. Conconi Dott. Ing. G. Pulli
 Dott. Geol. G. Cerquiglini Geom. S. Scopaletta Geom. C. Sugarini
 Geom. L. Dini Dott. Ing. L. Mani Dott. Ing. F. Pambianco
 Dott. Ing. F. Bertoli Dott. Ing. F. Negrotti Geom. C. Calcinà
 Dott. Ing. F. Fiori Dott. Ing. E. Santucci

IL PROGETTISTA:
Elena Bartolucci
Ordine degli Ingegneri della Prov. di Perugia n° A3217

IL GEOLOGO:
Dott. Geol. Giorgio Cerquiglini
Ordine dei Geologi della Regione Umbria n°108

IL R.U.P.
Dott. Ing. Antonio Citarella

IL COORDINATORE PER LA SICUREZZA IN FASE DI PROGETTAZIONE:
Dott. Ing. Filippo Pambianco
Ordine degli Ingegneri della Prov. di Perugia n° A1373

PROTOCOLLO

DATA

06.AMBIENTE
06.03 ANALISI AMBIENTALE - BIODIVERSITÀ
Carta dell'ecomosaico - rete ecologica Lotto 1-2-3

CODICE PROGETTO		NOME FILE		REVISIONE	SCALA:
PROGETTO	LIV. PROG.	N. PROG.	T00-IA03-AMB-C01-B		
DPU	C01	149	D 21	B	1:25000
ELAB.	T00	IA03	AMB	C01	
REV.	DESCRIZIONE	DATA	REDATTO	VERIFICATO	APPROVATO
B	Revisione a seguito istruttoria Anas	APR 24	S.Bracchi	E. Bartolucci	N.Granieri
A	Emissione	OTT 23	S.Bracchi	E. Bartolucci	N.Granieri