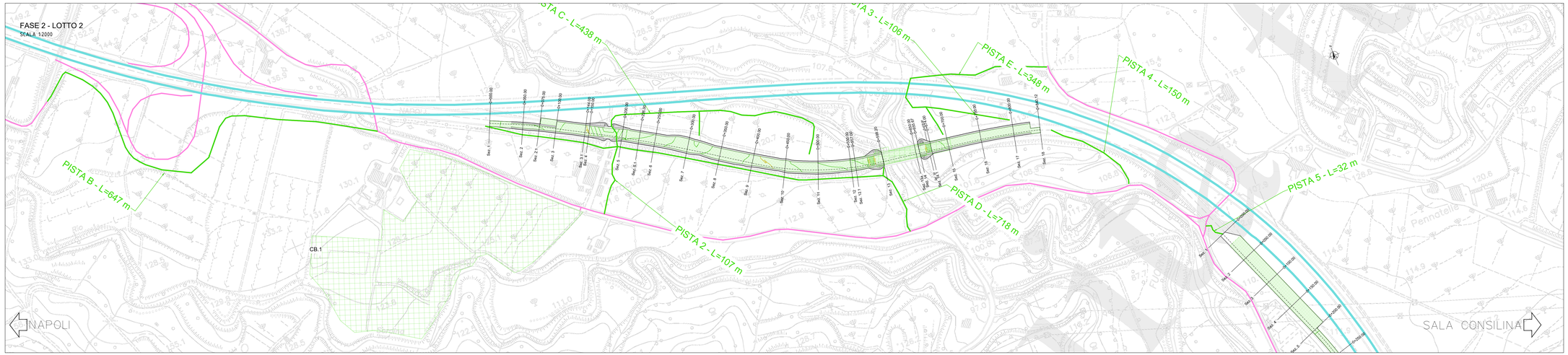

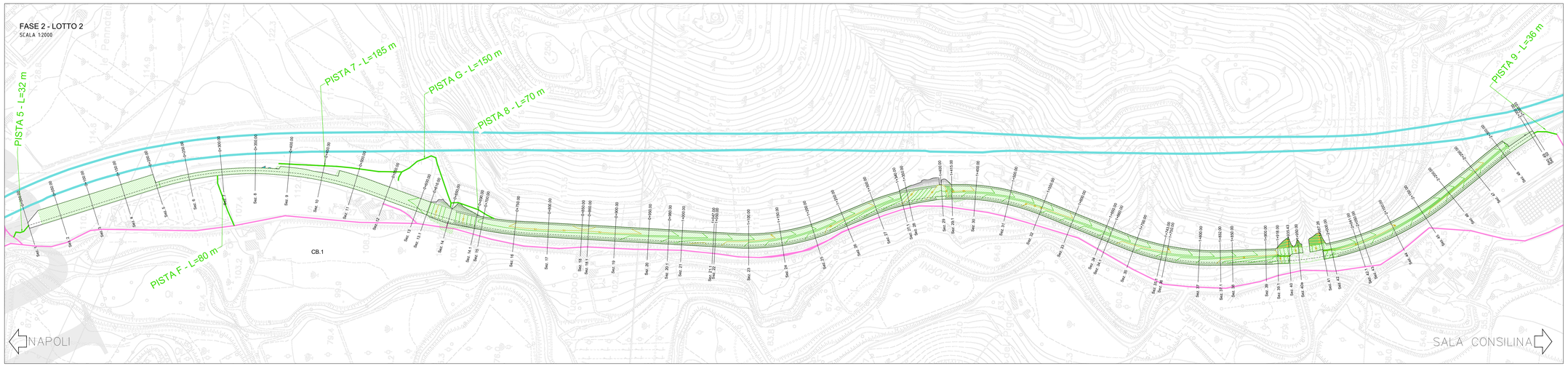

LEGENDA

- VIABILITA' LOCALE ESISTENTE
- VIABILITA' PRINCIPALE ESISTENTE (A3/E45)
- VIABILITA' SU INFRASTRUTTURA NON ANCORA DISMESSA
- LAVORI IN CORSO
- LAVORI ESEGUITI

FASE 2.0

LOTTO 2a (km 8+000-km 8+850)

- **Rimodellazione del terreno**
- **rimozione guard rails**
- **scarifica del manto stradale**
- **scavo rilevati**
- **riprofilatura tratti a raso**
- **Demolizione opere d'arte esistenti**

T02_TM01 - DEMOLIZIONE MECCANICA
- **rimozione vegetazione**
- **demolizione meccanica**

T02_VI01 - Viadotto Fuorni - DEMOLIZIONE MECCANICA
- **rimozione parapetti e new jersey**
- **demolizione impalcato**
- **campate laterali**
- **demolizione spalle**
- **demolizione impalcato**
- **campata centrale**
- **demolizione pile**

Intervento di rinaturalizzazione
- **rimozione vegetazione**
- **piantumazione e ripristini**

LOTTO 2b (km 9+450 - km 11+805)

- **rimodellazione del terreno**
- **rimozione guard rails**
- **scarifica del manto stradale**
- **riempimenti trincee**
- **scavo rilevati**
- **riprofilatura tratti a raso**
- **demolizione opere d'arte esistenti**

T02_TM02 - DEMOLIZIONE MECCANICA
- **rimozione vegetazione**
- **demolizione meccanica**

T02_TM03 - DEMOLIZIONE MECCANICA
- **rimozione vegetazione**
- **demolizione meccanica**

T02_VI02 - Semiviadotto - Nord /Sud - DEMOLIZIONE CON ESPLOSIVI
- **rimozione parapetti e new jersey**
- **predisposizione all'abbattimento con esplosivi**
- **abbattimento**
- **demolizione meccanica a terra**
- **demolizione meccanica spalle**

Intervento di rinaturalizzazione
- **rimozione vegetazione**
- **piantumazione e ripristini**

PS02A_DX
Sezione 59
Progressiva: 0+670.00
Scala: 1:200
Quota di Riferimento: 110.00

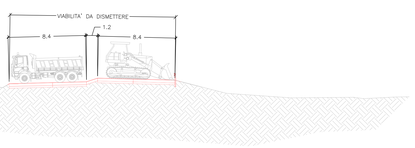

PS02A_DX
Sezione 59
Progressiva: 0+670.00
Scala: 1:200
Quota di Riferimento: 110.00

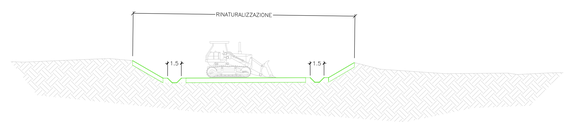

anas GRUPPO FS ITALIANE

Direzione Tecnica

AUTOSTRADA A2 DEL MEDITERRANEO

Interventi per la rinaturalizzazione o il riutilizzo dei tratti campani dismessi con particolare riferimento ai lotti fra il km 8+000 e il km 13+000 e fra il km 36+000 e il km 53+000

PROGETTO DEFINITIVO — COD. UC149

PROGETTAZIONE: ATI SINTAGMA - GDG - ICARIA

IL RESPONSABILE DELL'INTEGRAZIONE DELLE PRESTAZIONI SPECIALISTICHE:
Dott. Ing. Nando Granieri
Ordine degli Ingegneri della Prov. di Perugia n° A351

IL PROGETTISTA:
Elena Bartolocci
Ordine degli Ingegneri della Prov. di Perugia n°A3217

IL GEOLOGO:
Dott. Geol. Giorgio Cerquiglini
Ordine dei Geologi della Regione Umbria n°108

Il R.U.P.
Dott. Ing.
Antonio Citarella

IL COORDINATORE PER LA SICUREZZA IN FASE DI PROGETTAZIONE:
Dott. Ing. Filippo Pantiliano
Ordine degli Ingegneri della Prov. di Perugia n° A1373

IL GRUPPO DI PROGETTAZIONE:
MANDATARIA: Sintagma
MANDANTI: GEOSECURE RESEARCH — ICARIA società di ingegneria

Dott. Ing. N.Granieri
Dott. Ing. E.Bartolocci
Dott.Arch. A.Bracchini
Dott.Ing. F.Durastanti
Dott.Ing. V.Fiorenzuoli
Dott.Geol. G.Cerquiglini
Dott.Ing. F.Bastianini
Dott.Ing. L.Diretti
Dott.Ing. A.Pascucci
Dott.Ing. F.Pantaleoni
Dott.Agr. F.Berti Nulli
Dott.Arch. M.Pennacchi
Geom. F.Collina
Dott.Ing. F.Alatini
Dott.Ing. E.Sarteschi

Dott. Ing. D.Carlaccini
Dott. Ing. G.Fabrizio
Dott. Ing. M.Bastiorini
Dott. Geol. L.Casaburi
Dott. Ing. C.Consorti

Dott. Ing. V.Rotisciani
Dott. Ing. F.Maccarone
Geom. D.Vecchini
Dott. Ing. V.Piunno
Dott. Ing. L.Rosi
Geom. G.Bugarini

VISTO DELLA PROPRIETÀ
IL DIRETTORE DI PROGETTO
DOTT. ING. NANDO GRANIERI
ORDINE DEGLI INGEGNERI DELLA PROVINCIA DI PERUGIA N° A351

VISTO DEL PROGETTISTA
INGEGNERE
Vladimiro ROTISCIANI
ORDINE DEGLI INGEGNERI DELLA PROVINCIA DI PERUGIA N° A1378

PROTOCOLLO | DATA

10.CANTIERIZZAZIONE

Fasi di lavoro dell'opera - Lotto 2 - Tav. 2 di 2

CODICE PROGETTO (PROGETTO / LIV. PROG. / N. PROG.)	NOME FILE T02--CA01--CAN--PE02--A	REVISIONE	SCALA:
DPUC0149 D 21	CODICE ELAB. T02CA01CANPE02	A	Varie

REV.	DESCRIZIONE	DATA	REDATTO	VERIFICATO	APPROVATO
A	Emissione				

Digitally signed by ROTISCIANI VLADIMIRO
C: IT
OU: ROMA (RM) VIA LA SPEZIA 6 CAP 00182
O: ICARIA SRL