

Figura A Estratto Tavola 3 "Previsioni di Piano (Ambiti di Trasformazione)" - Documento di Piano del PGT Comune di Urugo d'Oglio

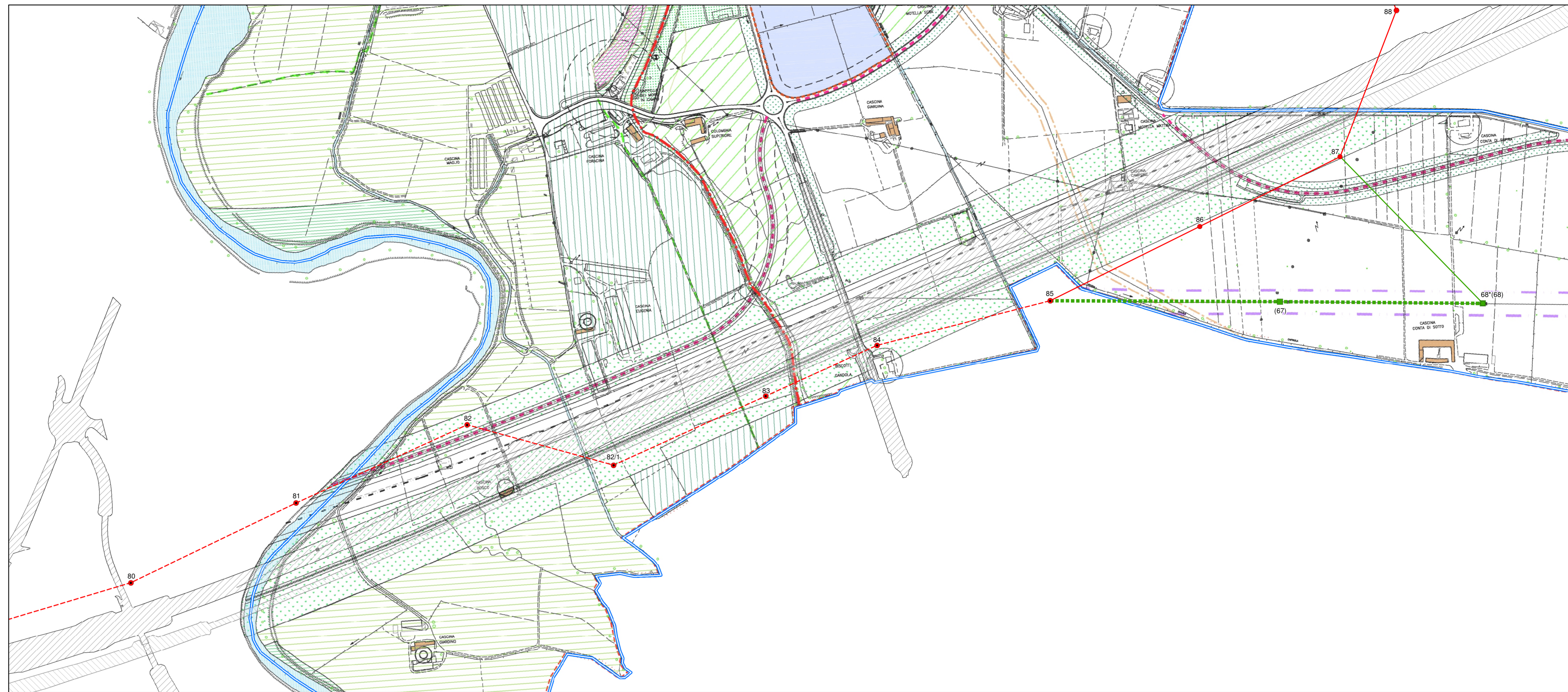
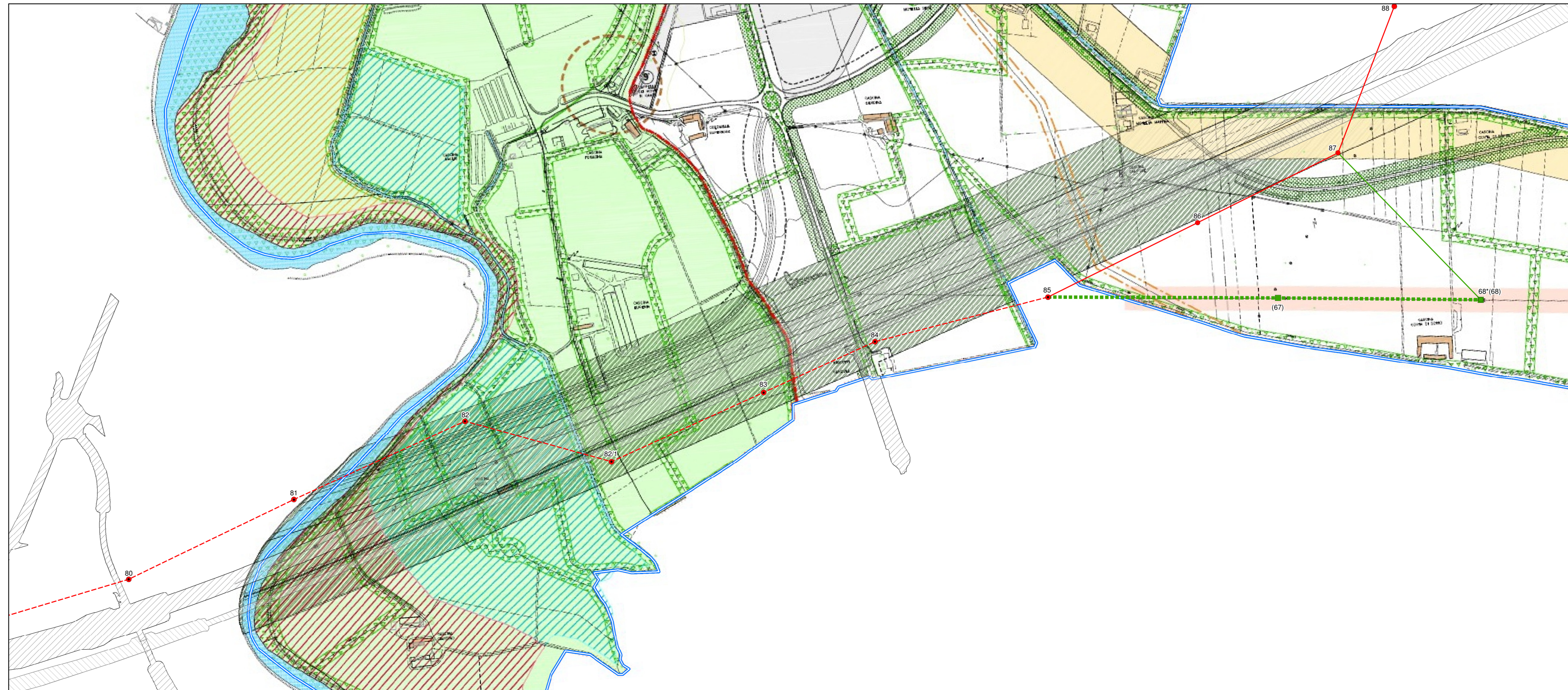


Figura B Estratto Tavola 6 "Vincoli e Limitazioni" - Documento di Piano del PGT Comune di Urugo d'Oglio



**LEGENDA**

**Modalità di Intervento A: Nuova Costruzione con Demolizione**

- Realizzazione Nuovo Elettrodotto 380 kV DT
- Realizzazione Nuovo Raccordo Aereo 220 kV ST
- Demolizione Elettrodotto Esistente a 220 kV ST

**Modalità di Intervento B: Montaggio Mensole e Posa Conduttori**

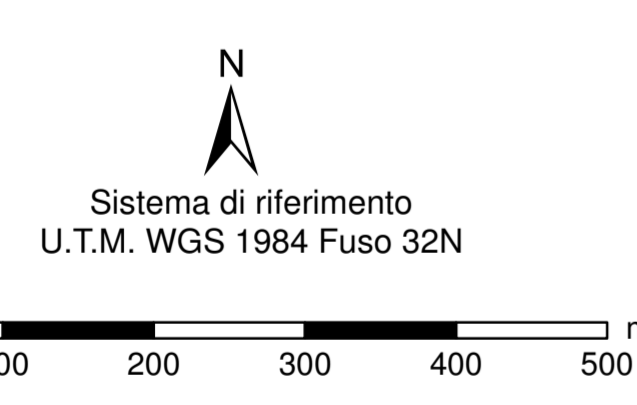
- Armamento Sostegni Esistenti con Conduttori 380 kV DT

**Modalità di Intervento C: Nuova Costruzione**

- Realizzazione Nuovo Elettrodotto 380 kV DT

**Figura A - Tavola 3 "Previsioni di Piano (Ambiti di Trasformazione)" - Comune di Urugo d'Oglio**

- Zona Agricola Strategica
- Rispetto Elettrodotto
- Rispetto Metanodotto
- Parco Regionale Oglio Nord
- Perimetro Parco Regionale Oglio Nord
- Strade di Valore Paesistico (Sterrate)
- Figura B - Tavola 6 "Vincoli e Limitazioni" - Comune di Urugo d'Oglio
- D.Lgs. 42/2004 Codice dei Beni Culturali e del Paesaggio
- Parco Regionale Oglio Nord (art. 142, comma 1, lettera f)
- Perimetro Parco Regionale Oglio Nord
- Altri Tipo di Vincoli e Limitazioni
- Rispetto Elettrodotti
- Fascia di Rispetto Bre.Be.Mi. e T.A.V.
- Fasce di Rispetto Stradali
- Rispetto Metanodotto
- Confine Comunale
- Asse Stradali di Progetto
- Tracciato Bre.Be.Mi.
- Linea Alta Capacità Ferroviaria
- Vincoli e Limitazioni di Polozia Idraulica
- Fasce di Rispetto dei Corsi d'Acqua
- Vincoli e Limitazioni Paesistici del PTCP
- Aree Agricole di Valenza Paesistica
- Aree Vulnerabili dal Punto di Vista Idraulico
- Fascia di Deflusso della Piena del Fiume Oglio (Fascia A)
- Fascia di Inondazione per Piena Catastrofica del Fiume Oglio (Fascia C)



REVISIONI					
00	30/10/2013	PRIMA EMISSIONE	STEAM SRL	L. Molana	N. Rivabene
N.	DATA	DESCRIZIONE	ELABORATO	VERIFICATO	APPROVATO
TIPOLOGIA DELL'ELABORATO	CODIFICA DELL'ELABORATO				
	DETEBR11002BASA0028				
PROGETTO	TITOLO				
	Tavola 839				
	"Pianificazione Locale - Comune di Urugo d'Oglio"				
RICAVATO DAL DOC. TERNA					
CLASSIFICAZ. DI SICUREZZA					
NOME DEL FILE	SCALA CAD	FORMATO	SCALA	FOGLIO	
Tav.839 - Urugo.pdf		A1	1:5.000	1/1	

Questo documento contiene informazioni di proprietà Terma Spa e deve essere utilizzato esclusivamente dal destinatario in relazione alle finalità per le quali è stato ricevuto. È vietata qualsiasi forma di riproduzione e divulgazione senza l'esplicito consenso di Terma Spa. This document contains information proprietary to TERNA S.p.A. and it will have to be used exclusively for the purposes for which it has been furnished. Whichever shape of spreading or reproduction without the written permission of TERNA S.p.A. is prohibited.