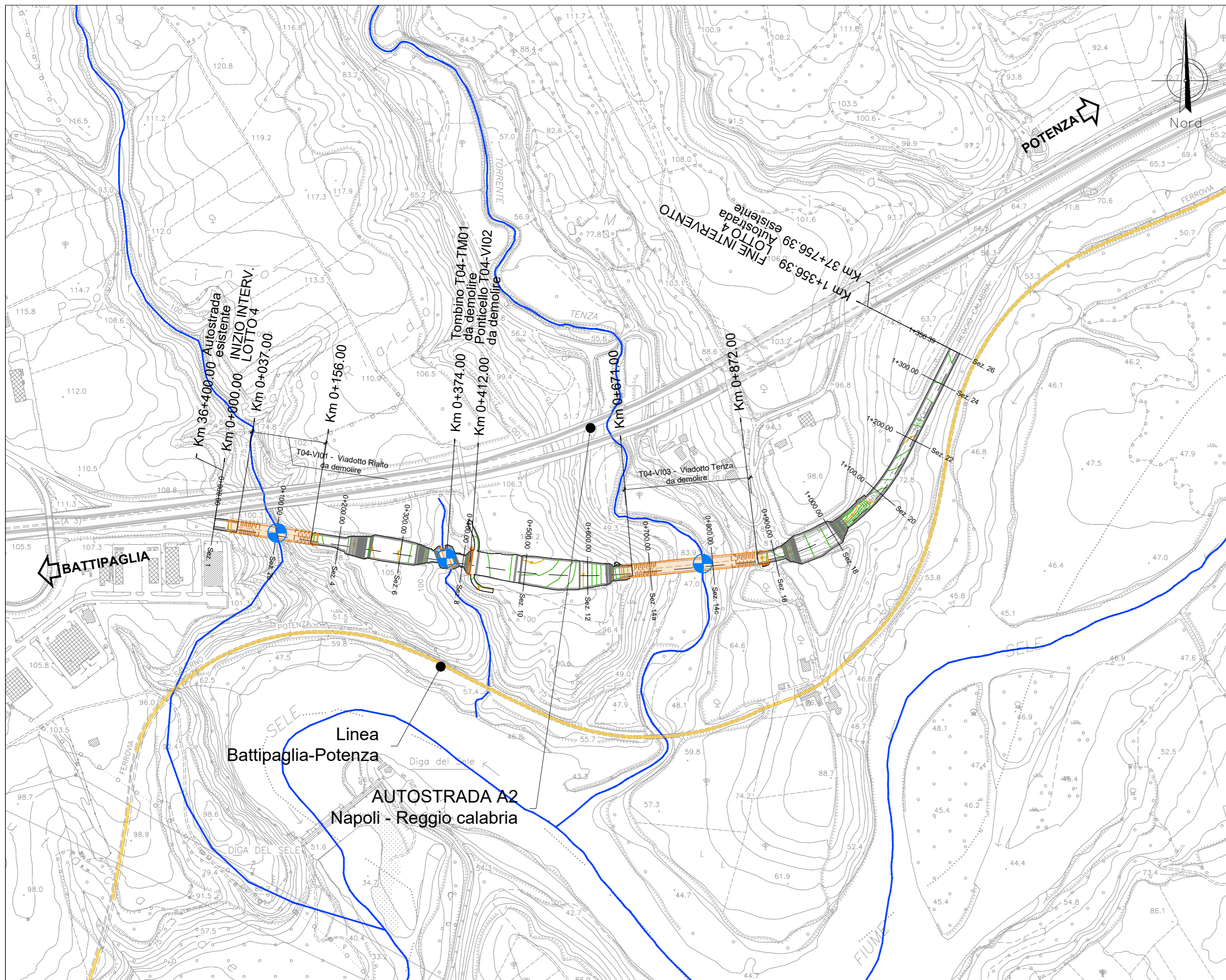

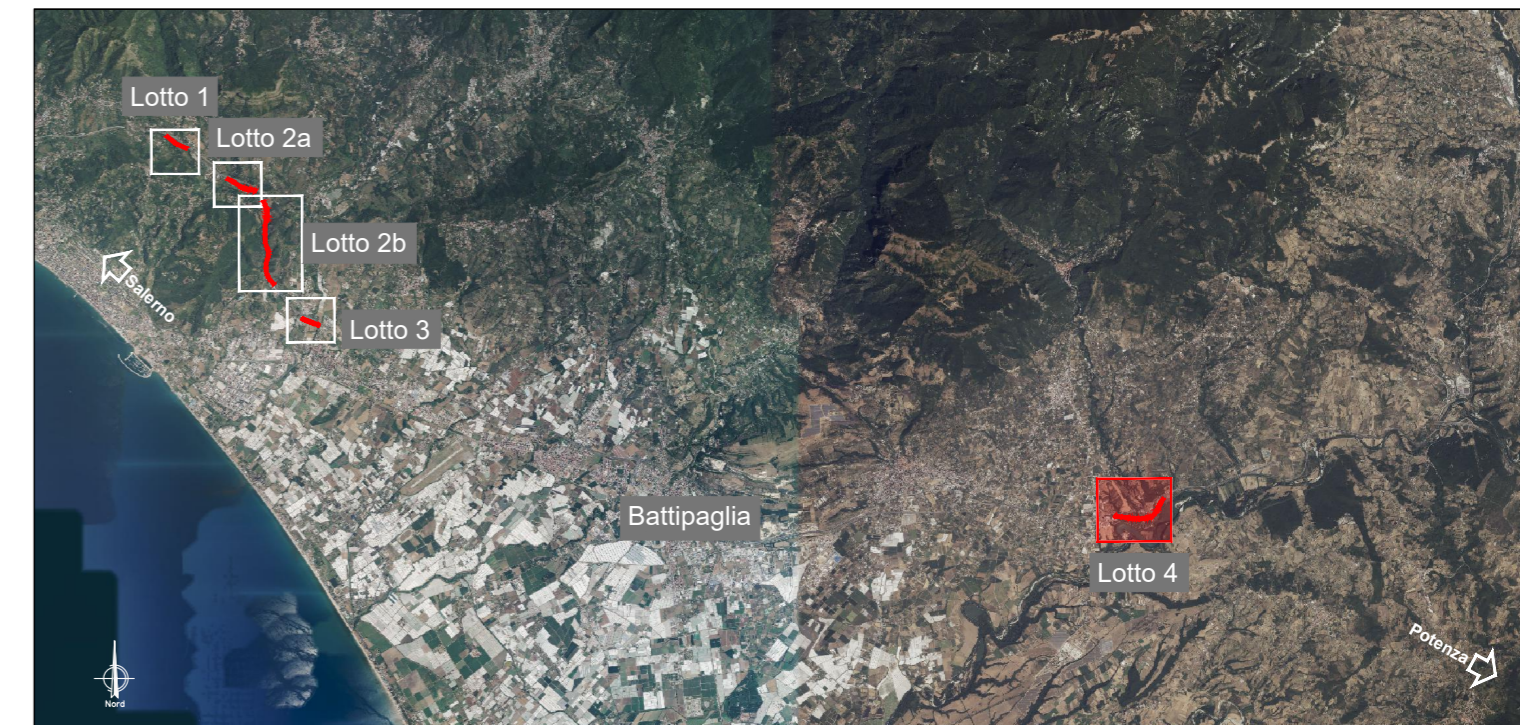


PLANIMETRIA DI PROGETTO LOTTO 4
Scala 1:5000



LEGENDA
 INTERFERENZE CON IL RETICOLO IDROGRAFICO



Direzione Tecnica

AUTOSTRADA A2 DEL MEDITERRANEO

Interventi per la rinaturalizzazione o il riutilizzo dei tratti campani dismessi con particolare riferimento ai lotti fra il km 8+000 e il km 13+000 e fra il km 36+000 e il km 53+000

PROGETTO DEFINITIVO

COD. UC149

PROGETTAZIONE: ATI SINTAGMA - GDG - ICARIA

IL RESPONSABILE DELL'INTEGRAZIONE DELLE PRESTAZIONI SPECIALISTICHE:
 Dott. Ing. Nando Granieri
 Ordine degli Ingegneri della Prov. di Perugia n° A351

IL GRUPPO DI PROGETTAZIONE:
 MANDATARIA: SINTAGMA
 MANDANTI: GEOTECHNICAL DESIGN GROUP, ICARIA società di ingegneria

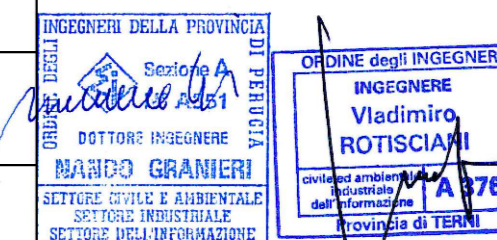
IL PROGETTISTA:
 Elena Bartolucci
 Ordine degli Ingegneri della Prov. di Perugia n° A3217

Dott. Ing. N. Granieri
 Dott. Ing. V. Truffini
 Dott. Arch. A. Bracchini
 Dott. Ing. F. Durastanti
 Dott. Ing. E. Bartolucci
 Dott. Geol. G. Cerquiglini
 Geom. S. Scopetta
 L. Dinelli
 L. Nani
 Dott. Ing. F. Pambianco
 Dott. Agr. F. Berli Nalli
 F. Negozio
 Geom. C. Calcina
 Dott. Ing. F. Rotini
 Dott. Ing. E. Santucci

IL GEOLOGO:
 Dott. Geol. Giorgio Cerquiglini
 Ordine dei Geologi della Regione Umbria n°108

IL R.U.P.
 Dott. Ing. Antonio Citarella

IL COORDINATORE PER LA SICUREZZA IN FASE DI PROGETTAZIONE:
 Dott. Ing. Filippo Pambianco
 Ordine degli Ingegneri della Prov. di Perugia n° A1373



PROTOCOLLO DATA

13.IDRAULICA

Carta del reticolo idrografico Lotto 4

CODICE PROGETTO		NOME FILE		REVISIONE	SCALA:
PROGETTO	LIV. PROG.	N. PROG.	T04-ID01-IDR-CT03-B		
DPU0149	D	21	CODICE ELAB. T04ID01IDRCT03	B	1.5.000
REV.	DESCRIZIONE	DATA	REDATTO	VERIFICATO	APPROVATO
B	Revisione a seguito istruttoria ANAS	APR 24	A. Ancona	F. Macchioni	N. Granieri
A	Emissione	SETT 23	A. Ancona	F. Macchioni	N. Granieri