




LEGENDA

Modalità di intervento A: Nuova Costruzione con Demolizione

-  Realizzazione Nuovo Elettrodotto Aereo 380 kV DT
-  Demolizione Elettrodotto Aereo Esistente a 220 kV ST


Modalità di intervento B: Montaggio Mensole e Posa Conduttori

-  Armamento Sostegni Esistenti con Conduttori Aerei 380 kV DT






Stazioni elettriche


-  Stazione Elettrica "Cassano d'Adda" Sezione 380 kV
-  Stazione Elettrica "Cassano d'Adda" Sezione 220 kV


























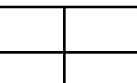


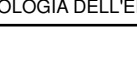
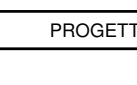

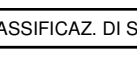
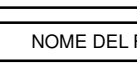

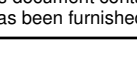
Confini Comunali

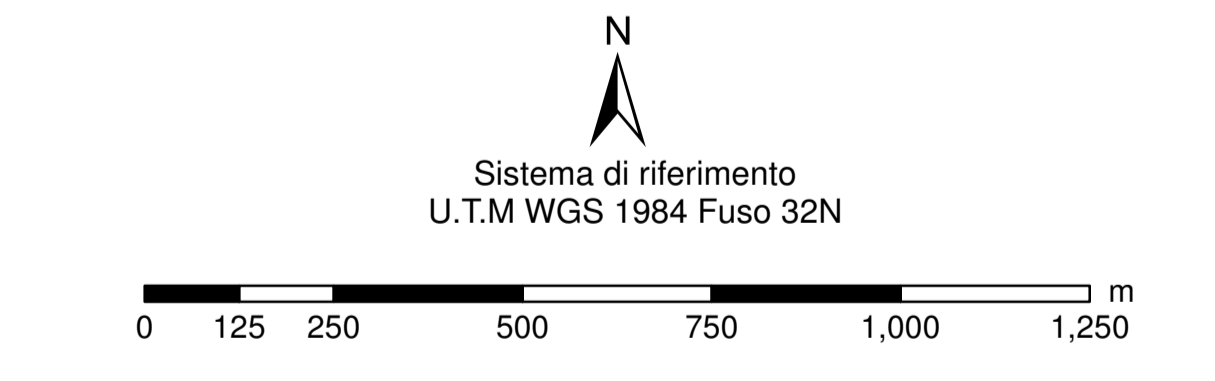
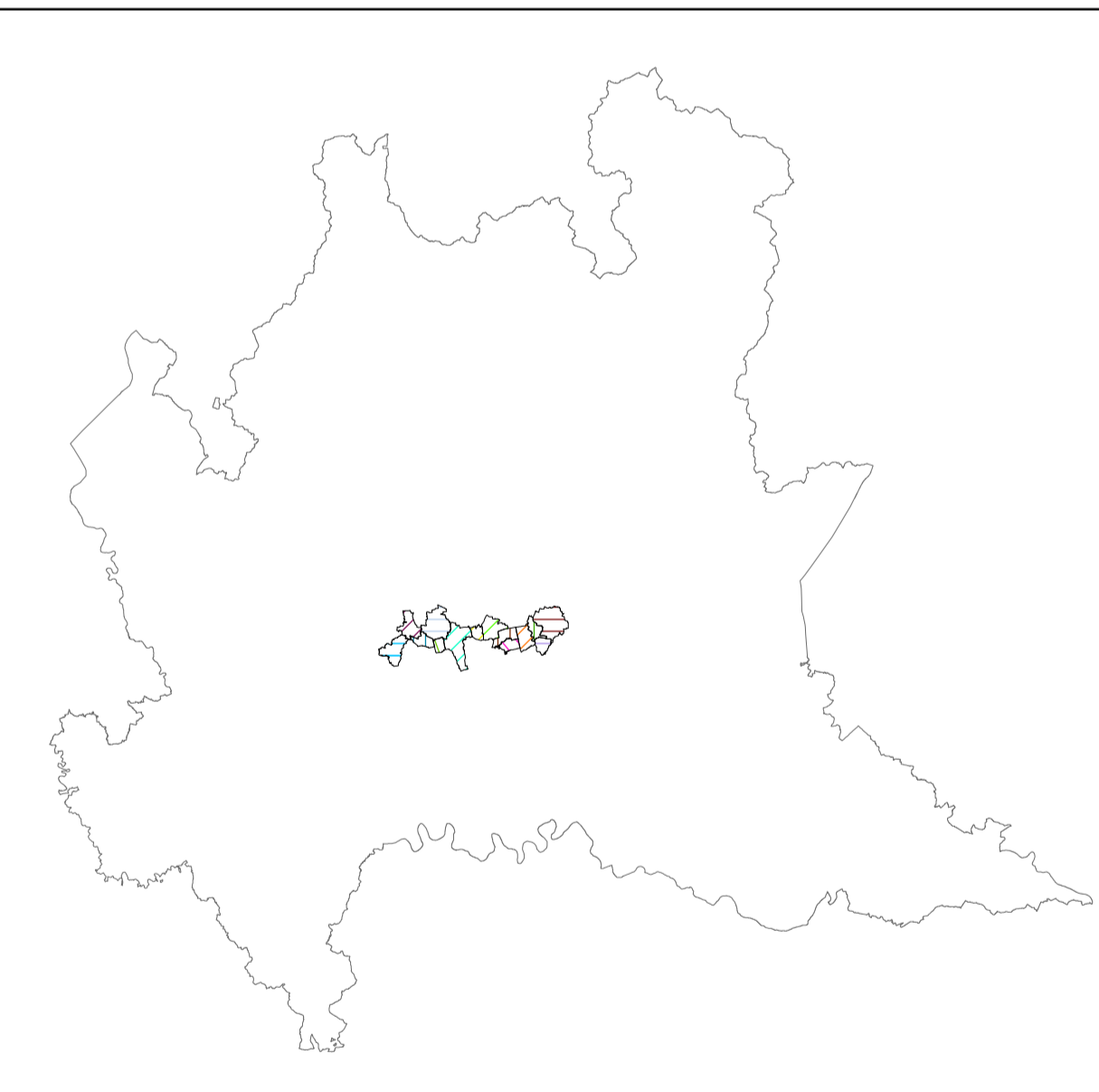
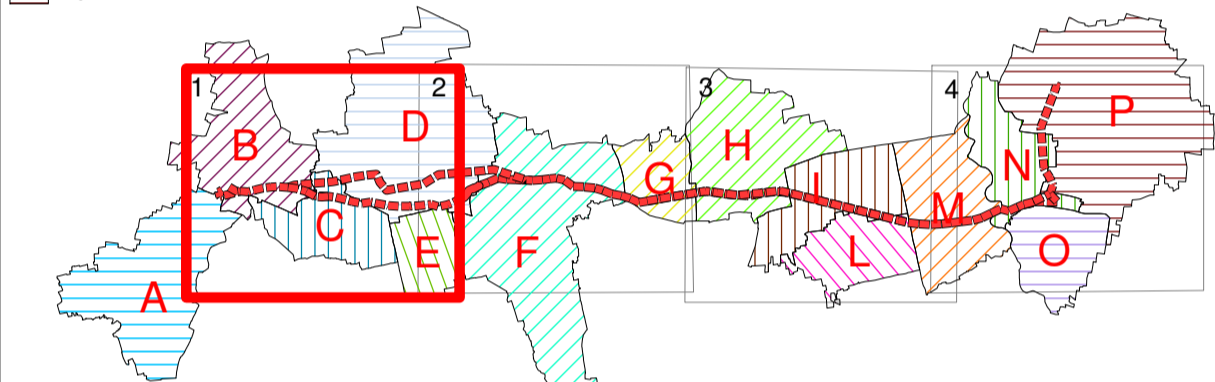
-  Confini Comunali

Geologia

-  Depositi fluviali dei greti attuali (Olocene)
-  Depositi terrazzati (Alluvium antico) (Olocene)
-  Depositi terrazzati (Alluvium medio) (Olocene)
-  Fluvioglaciale e Fluviale Wurm (Pleistocene sup.)
-  "Ceppo" e fmz. simili, facies "Villafranchiano" (Pleistocene inf.- Pliocene sup.)



- Comuni**
-  TRUCCAZZANO
 -  CASANO D'ADDA
 -  FARA GERA D'ADDA
 -  CASIRATE D'ADDA
 -  CALVENZANO
 -  ARZAGO D'ADDA
 -  CASATE S. PIETRO
 -  CASATE S. GIOVANNI
 -  CASATE S. MARTINO
 -  CASATE S. VINCENZO
 -  CASATE S. GIUSEPPE
 -  CASATE S. ANTONIO
 -  CASATE S. PIETRO
 -  CASATE S. GIOVANNI
 -  CASATE S. MARTINO
 -  CASATE S. VINCENZO
 -  CASATE S. GIUSEPPE
 -  CASATE S. ANTONIO
 -  CASATE S. PIETRO
 -  CASATE S. GIOVANNI
 -  CASATE S. MARTINO
 -  CASATE S. VINCENZO
 -  CASATE S. GIUSEPPE
 -  CASATE S. ANTONIO
 -  CASATE S. PIETRO
 -  CASATE S. GIOVANNI
 -  CASATE S. MARTINO
 -  CASATE S. VINCENZO
 -  CASATE S. GIUSEPPE
 -  CASATE S. ANTONIO
 -  CASATE S. PIETRO
 -  CASATE S. GIOVANNI
 -  CASATE S. MARTINO
 -  CASATE S. VINCENZO
 -  CASATE S. GIUSEPPE
 -  CASATE S. ANTONIO
 -  CASATE S. PIETRO



REVISIONI		PRIMA EMISSIONE		STAMPA		L. MODIFICA		N. RIVISIBILE	
N.	DATA	DESCRIZIONE	ELABORATO	VERIFICATO	APPROVATO				
TIPOLOGIA DELL'ELABORATO		COORDINATA DELL'ELABORATO							
		DETEBR11002BAS0030							
PROGETTO		TITOLO							
RICAVATO DAL DOC. TERNA		Tavola 2							
CLASSIFICAZ. DI SICUREZZA		"Tavola Geologica"							
NOME DEL FILE	SCALA CAD	FORMATO	SCALA	FOGLIO					
Tav2_1 - Tavola Geologica.pdf	A0		1:10.000	114					

Questo documento contiene informazioni di proprietà Terna SpA e deve essere utilizzato esclusivamente dal destinatario in relazione alle finalità per le quali è stato concesso. È vietata qualsiasi forma di riproduzione o divulgazione senza l'esplicito consenso di Terna SpA. This document contains information proprietary to Terna S.p.A. and it will have to be used exclusively for the purposes for which it has been furnished. Infringement of copyright or reproduction without the written permission of TERNA S.p.A. is prohibited.

