



REGIONE SICILIA
 PROVINCIA DI CALTANISSETTA
 COMUNE DI GELA




PROGETTO DI UN IMPIANTO AGRIVOLTAICO DA REALIZZARE NEL COMUNE DI GELA (CL) IN LOCALITÀ TIMPAZZO E DELLE RELATIVE OPERE DI CONNESSIONE DA REALIZZARE NEI COMUNI DI GELA (CL) E BUTERA (CL)

DI POTENZA PARI A 29.877,12 kWp
 DENOMINATO "GELA TIMPAZZO"

PROGETTO DEFINITIVO

INQUADRAMENTO TERRITORIALE SU CTR



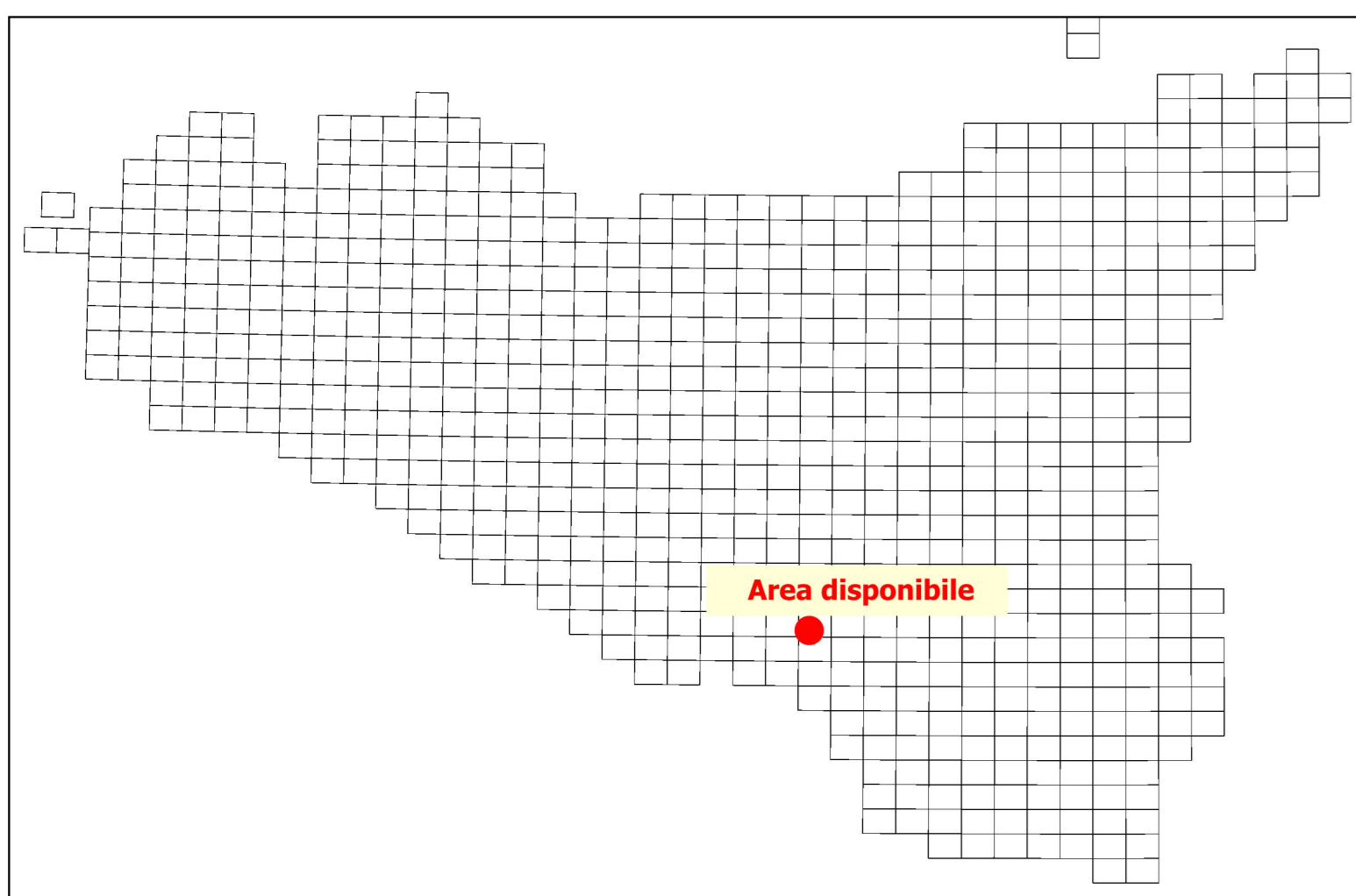
IMPIANTO AGRIVOLTAICO AVANZATO

LAOR
 (Land Area Occupation Ratio)
 19%

LIV. PROJ.	COO. PRATICA TERNA	CODICE ELABORATO	TAVOLA	DATA	SCALA
PD	202202363	RS09EPD003A1	TAV. 3	17/11/2023	1:10.000

REVISIONI					
REV.	DATA	DESCRIZIONE	ESEGUITO	VERIFICATO	APPROVATO

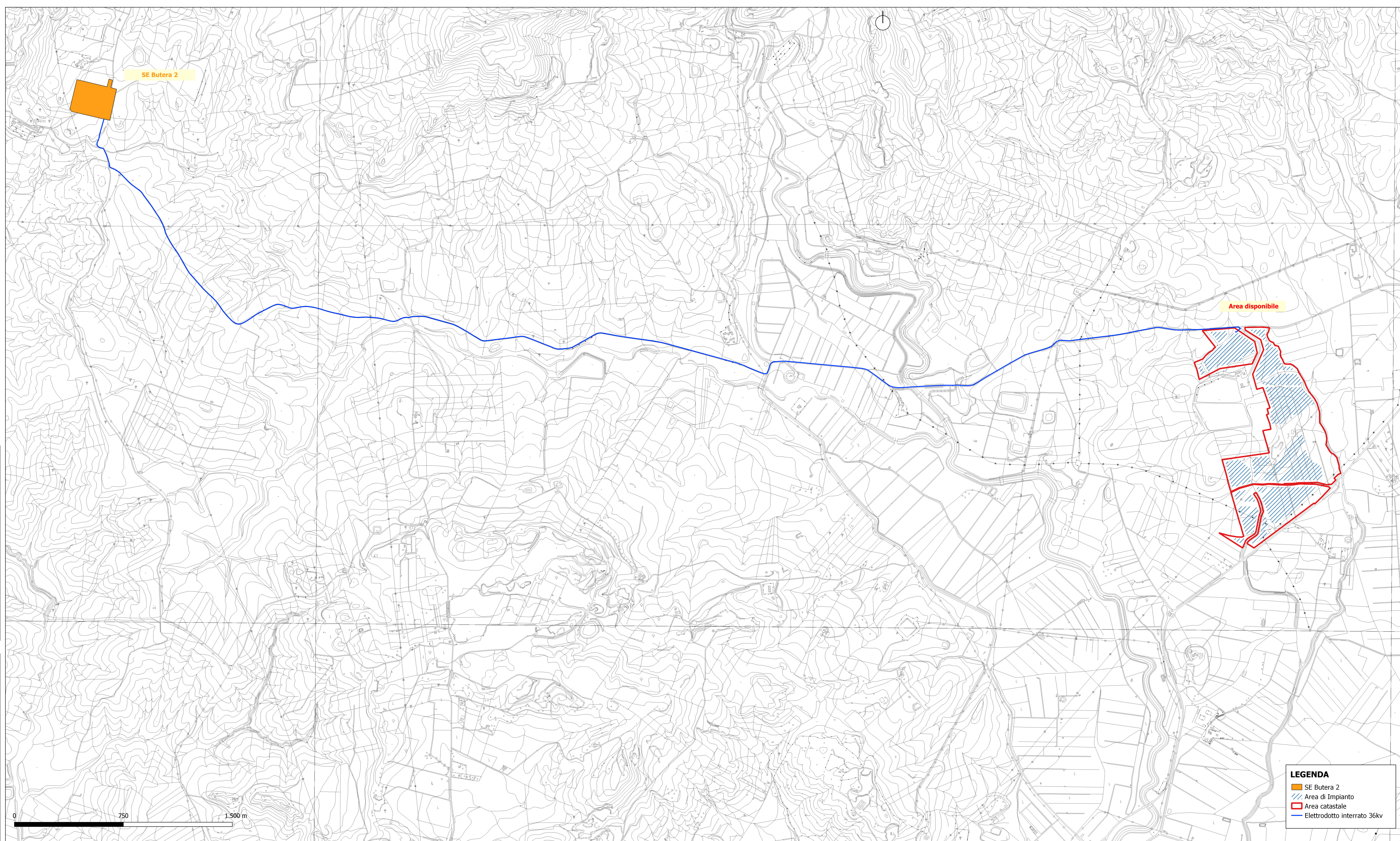
RICHIEDENTE E PRODUTTORE HF SOLAR 14 S.r.l. <small>Viale Francesco Scudato n°2/D - 90144 Palermo (PA)</small>		ENTE 	
PROGETTAZIONE HORIZONFIRM <small>Ing. D. Sinisera Arch. M. Gallo Ing. A. Costantino Arch. S. Marzotta Ing. C. Chiantera Arch. F. G. Marzotta Ing. G. Schillaci Arch. A. Calandrino Ing. G. Butta Arch. G. Vella Ing. M.C. Meca Dott. Agr. B. Miculazzo</small>		PROGETTISTA INCARICATO 	



INQUADRAMENTO TERRITORIALE - SCALA 1:1.500.000

63895	63896	63897	63898	63899	63900	63901
63890	63810	63811	63812	63900	63910	63911
638130	63814	63815	63816	639130	63914	63915
643010	64302	64303	64304	644010	64402	64403
643050	64306	64307	64308	644050	64406	64407
643100	64311	64312	64409	64410	64410	64411

INQUADRAMENTO TERRITORIALE - SCALA 1:200.000



LEGENDA

- SE Butera 2
- Area di Impianto
- Area catastale
- Elettrodotto interrato 36kv

INQUADRAMENTO TERRITORIALE - COROGRAFIA SU CTR - SCALA 1:10.000