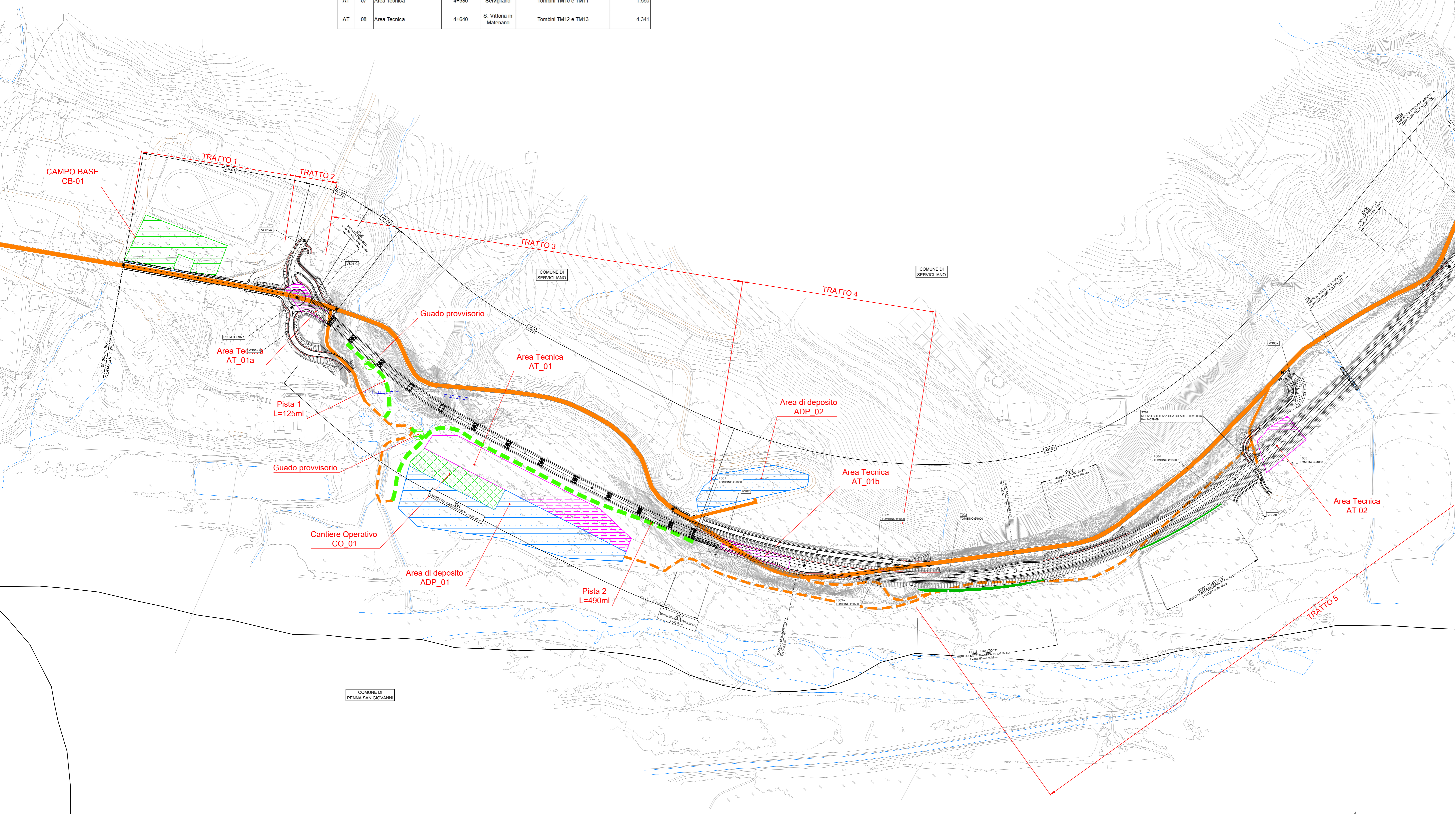
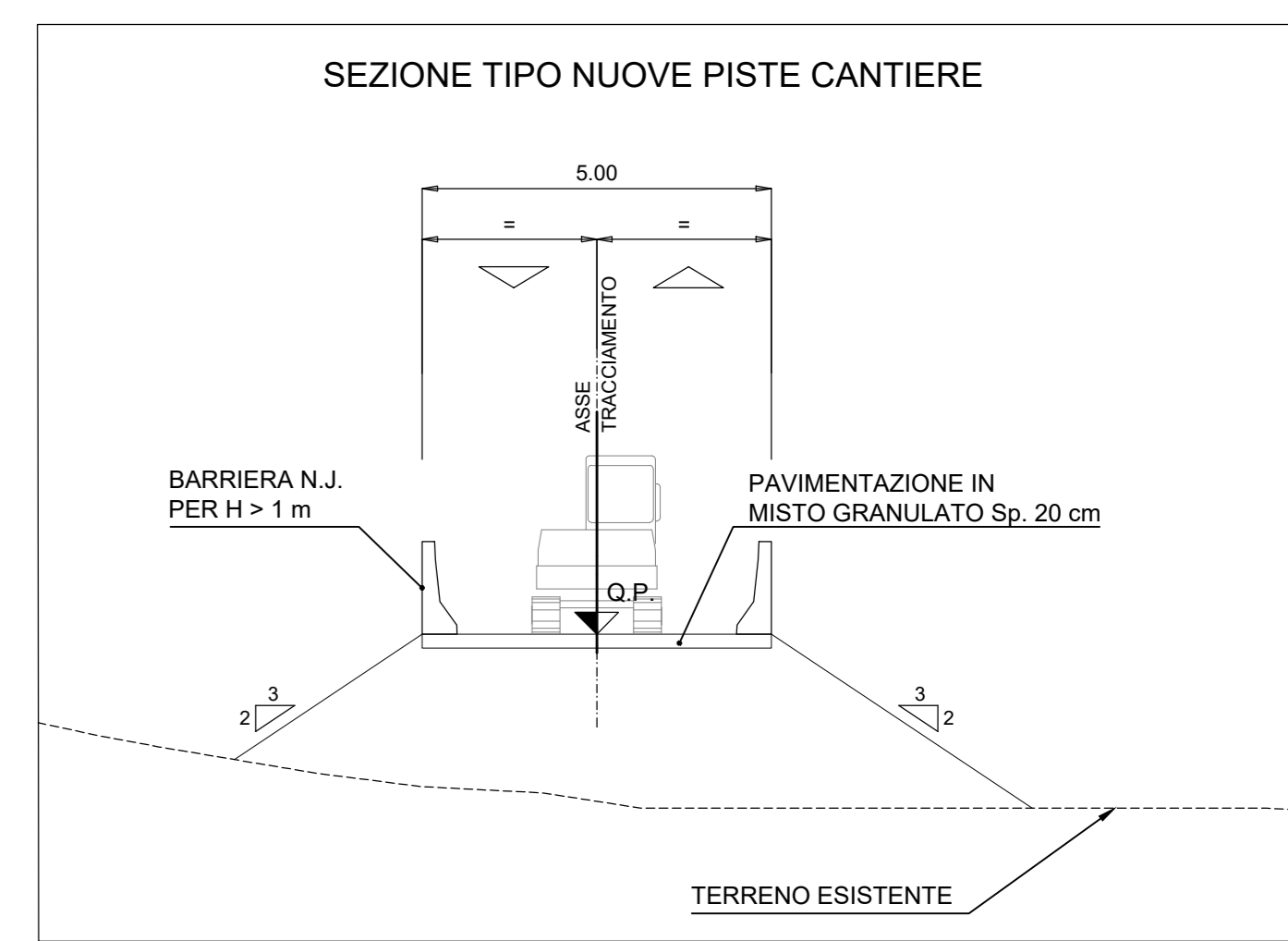
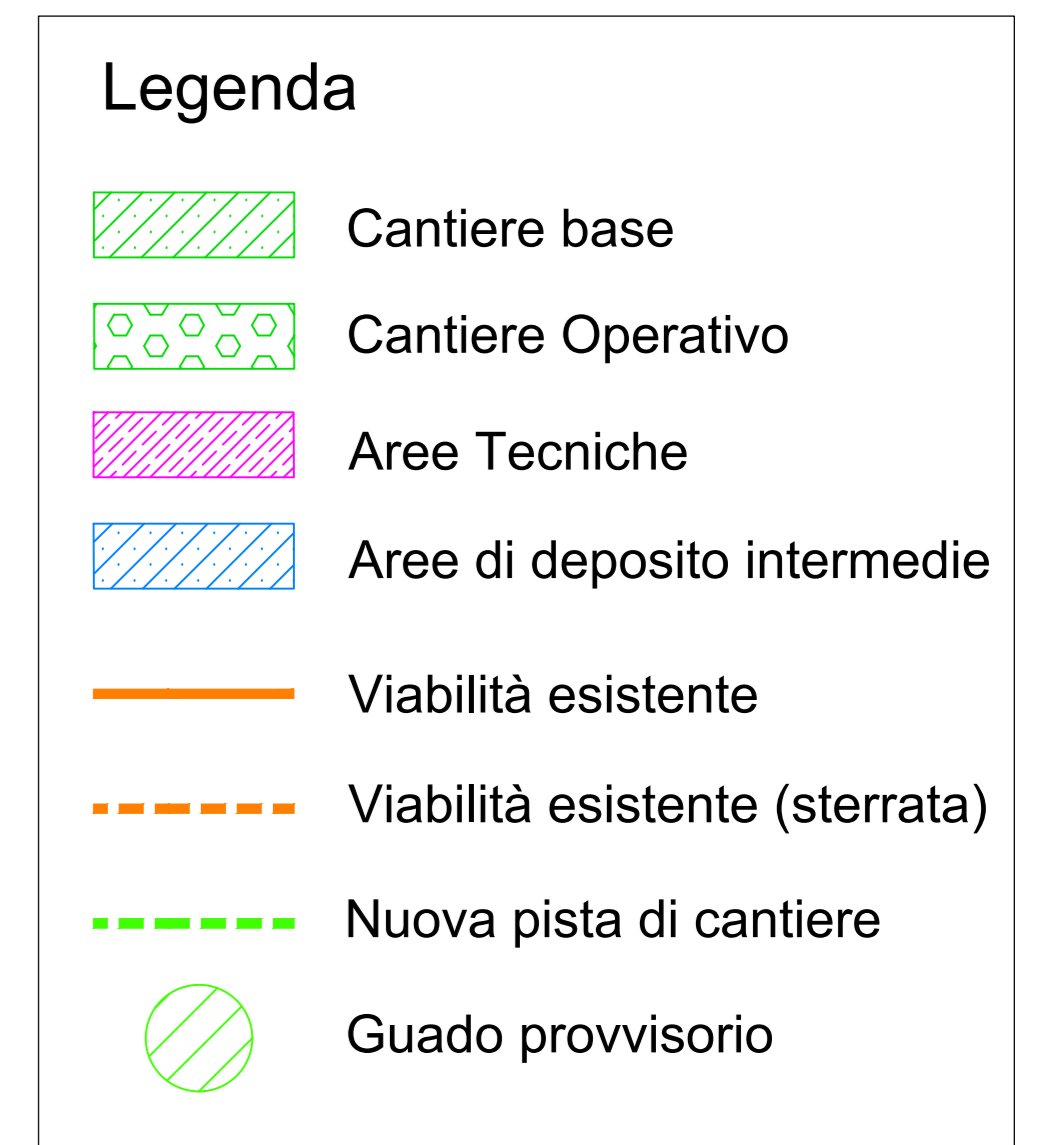
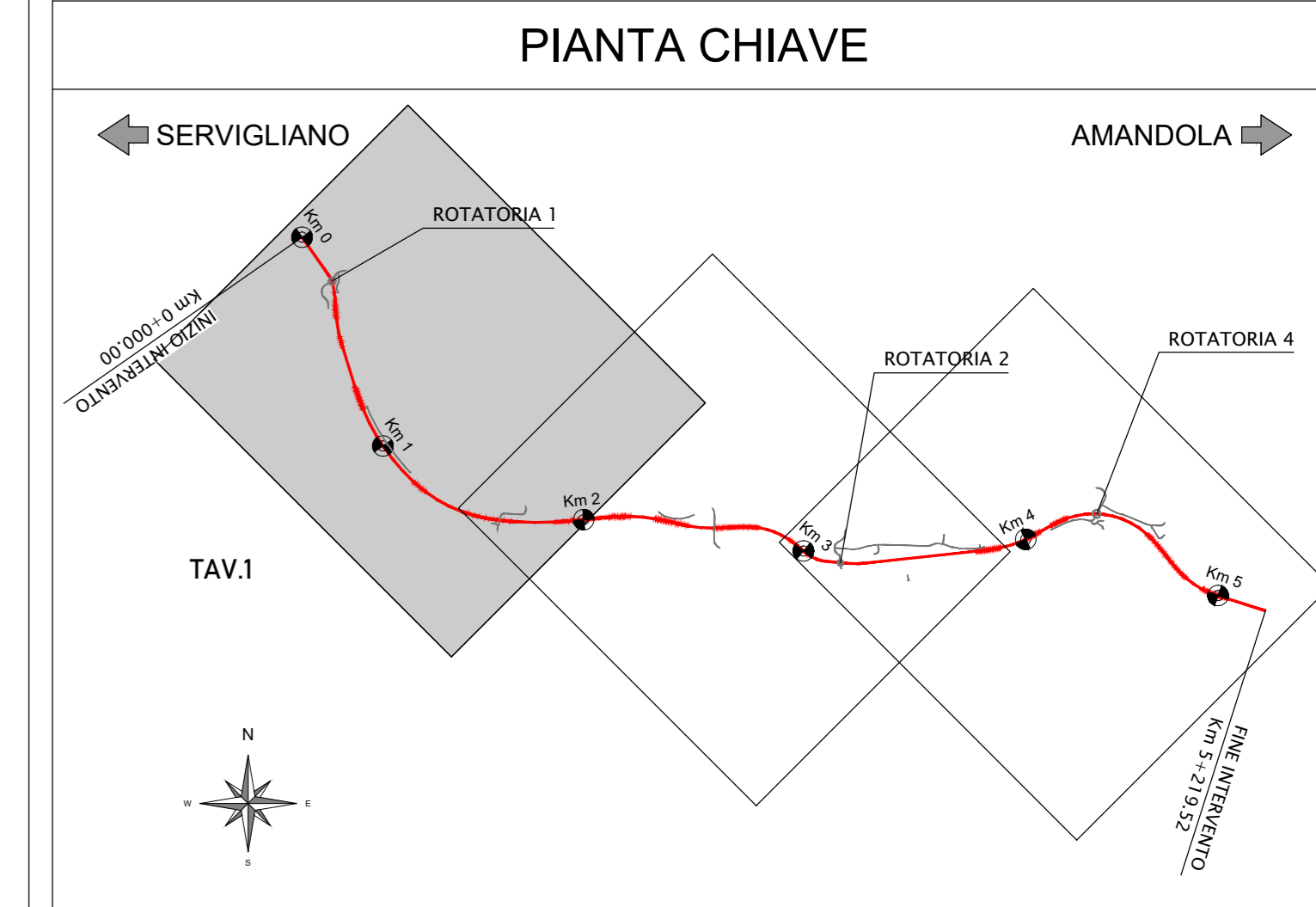


| CAMPI CANTIERI - AREE TECNICHE - DEPOSITI PROVVISORI | | | | | |
|--|------------------------------|-------|-------------------------|--|----------------|
| ID | TIPOLOGIA | Prog. | COMUNE | OPERE DI RIFERIMENTO | SUPERFICE (mq) |
| CB 01 | Campo Base | 0+060 | Senigliano | Intero tracciato | 5.910 |
| ADP 01 | Area di deposito provvisorio | 0+680 | Senigliano | Tratto Nord tracciato | 14.635 |
| ADP 02 | Area di deposito provvisorio | 0+920 | Senigliano | Tratto Nord tracciato | 5.121 |
| ADP 03 | Area di deposito provvisorio | 4+020 | Senigliano | Tratto Sud tracciato | 4.560 |
| ADP 04 | Area di deposito provvisorio | 4320 | Senigliano | Tratto Sud tracciato | 5.080 |
| AT 01 | Area Tecnica | 0+680 | Senigliano | Viadotto V01 | 9.980 |
| AT 01a | Area Tecnica | 0+260 | Senigliano | Viadotto V01 - Spalla B - paratia OS08 | 1.230 |
| AT 01b | Area Tecnica | 0+920 | Senigliano | Viadotto V01 - Spalla B - Muro OS 01 | 1.480 |
| AT 02 | Area Tecnica | 1+680 | Senigliano | Muro OS02, Paratia OS03, Sottovia ST01, Tombino TM01 | 2.480 |
| AT 03 | Area Tecnica | 2+220 | Senigliano | Tombini TM02, TM03 e TM04, Paratia OS04 | 1.270 |
| AT 04 | Area Tecnica | 2+610 | Senigliano | Tombini TM05 e TM06, Sottovia ST02 | 1.680 |
| AT 05 | Area Tecnica | 3+640 | Senigliano | Tombini TM07 e TM08 e muro OS05 | 1.320 |
| AT 06 | Area Tecnica | 3+960 | Senigliano | Tombino TM09 e Muri OS06 e OS07 | 1.260 |
| AT 07 | Area Tecnica | 4+380 | Senigliano | Tombini TM10 e TM11 | 1.550 |
| AT 08 | Area Tecnica | 4+640 | S. Vittoria in Matenano | Tombini TM12 e TM13 | 4.341 |



SOGGETTO ATTUATORE - Art.7 D.L. 11 novembre 2016, n. 205 (già art.15 ter del D.L. 17 ottobre 2016, n.189, convertito dalla L. 15 dicembre 2016, n.229) ex DCDPC 408/2016 - art.4 OCDPC 475/2017 - art.3

PNC - PNRR: Piano Nazionale Complementare al Piano Nazionale di Ripresa e Resilienza nei territori colpiti dal sisma 2009-2016, Sub-misura A4, "Investimenti sulla rete stradale statale"

Lavori di adeguamento e/o miglioramento tecnico funzionale della sezione stradale in t.s. e potenziamento delle intersezioni - 1° Stralcio lungo la S.S. n. 210 "Fermana Faleriense" - Amandola - Servigliano"

PROGETTO DEFINITIVO

PROGETTISTA E RESPONSABILE DELL'INTEGRAZIONE DELLE PRESTAZIONI SPECIALISTICHE
Ing. Eugenio Moroni
Ordine Roma n° 10020

IL GEOLOGO
Dott.ssa Geol. Maria Bruno
Ordine dei Geologi del Lazio al n° 668

COORDINATORE PER LA SICUREZZA IN FASE DI PROGETTAZIONE
Ing. Francesco M. La Camera
Ordine Roma n° 7290

IMPRESA CONCORRENTE A.T.I.
Mandatario
MONACO S.p.A.
Costruzioni generali

Mandatario
IRCOPI

RTP DI PROGETTAZIONE:
Mandatario
S.T.E. S.r.l.
Strutture and Transport Engineering

Direttore Tecnico
Ing. E. Moroni
Ordine Ing. Roma N. 10020

Mandatario
E.D.I.N. s.r.l.
Società di ingegneria

Direttore Tecnico
Ing. G. Grimaldi
Ordine Ing. Roma N. 17703A

Dott. Geol. M. BRUNO
Ordine Geol. Lazio N. 668

FASE DI COSTRUZIONE

Planimetria cantieri/campi e viabilità di servizio - tav.1 di 3

| | | | | | |
|-----------------|-------------|----------|---------------------|--------------|-----------|
| CODICE PROGETTO | NOME FILE | | | REVISIONE | SCALA |
| PROGETTO | LIV. PROD. | ANNO | T03_CADD_CAN_PP01_A | A | 1:2000 |
| AN 2023 | D | 2023 | CODICE ELAB. | | |
| | | | T03CADD_CANN_PP01 | | |
| D | | | | | |
| C | | | | | |
| B | | | | | |
| A | EMMISSIONE | NOV 2023 | BATTISTONI | ALESSANDRONI | LA CAMERA |
| REV. | DESCRIZIONE | DATA | REDATTO | VERIFICATO | APPROVATO |