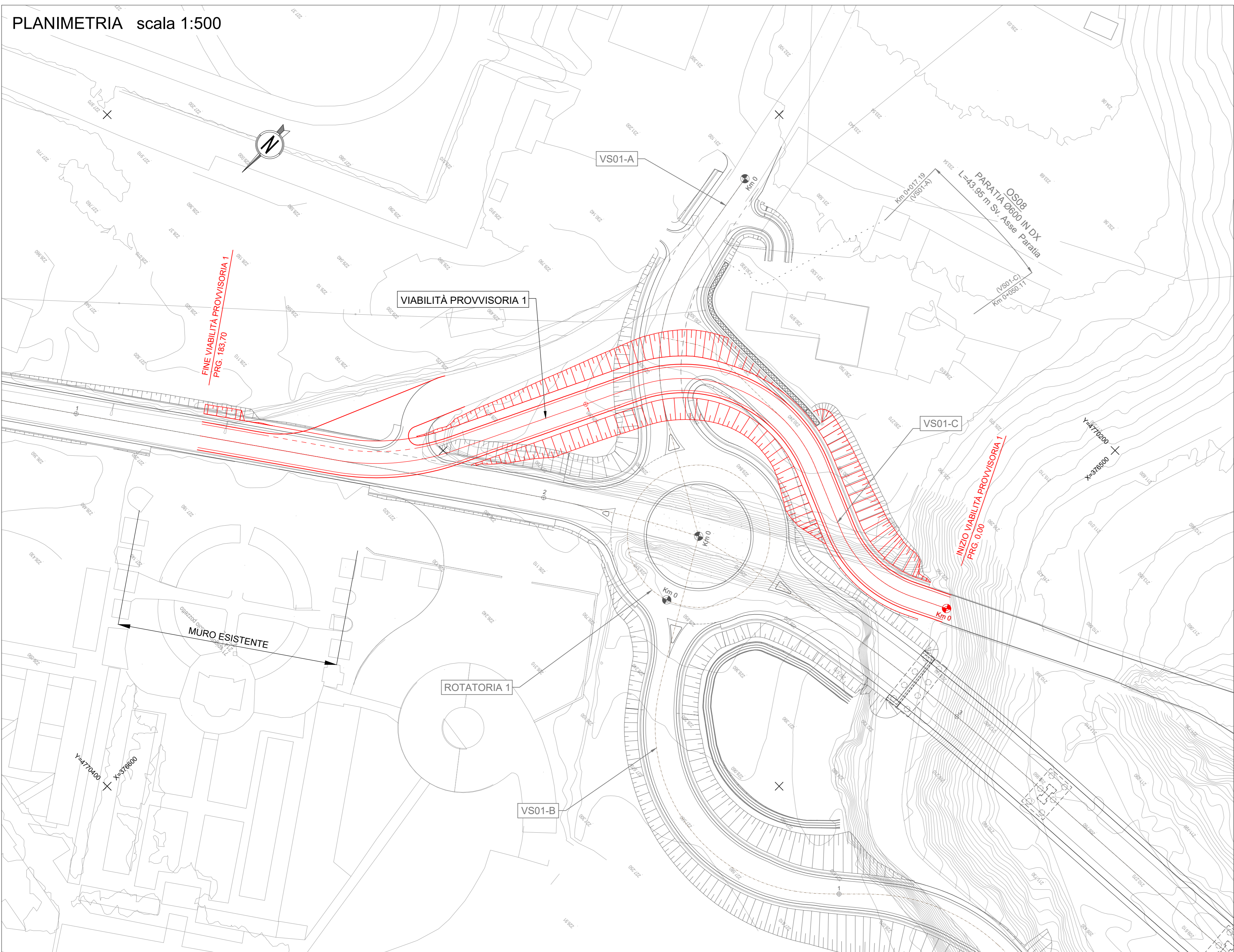
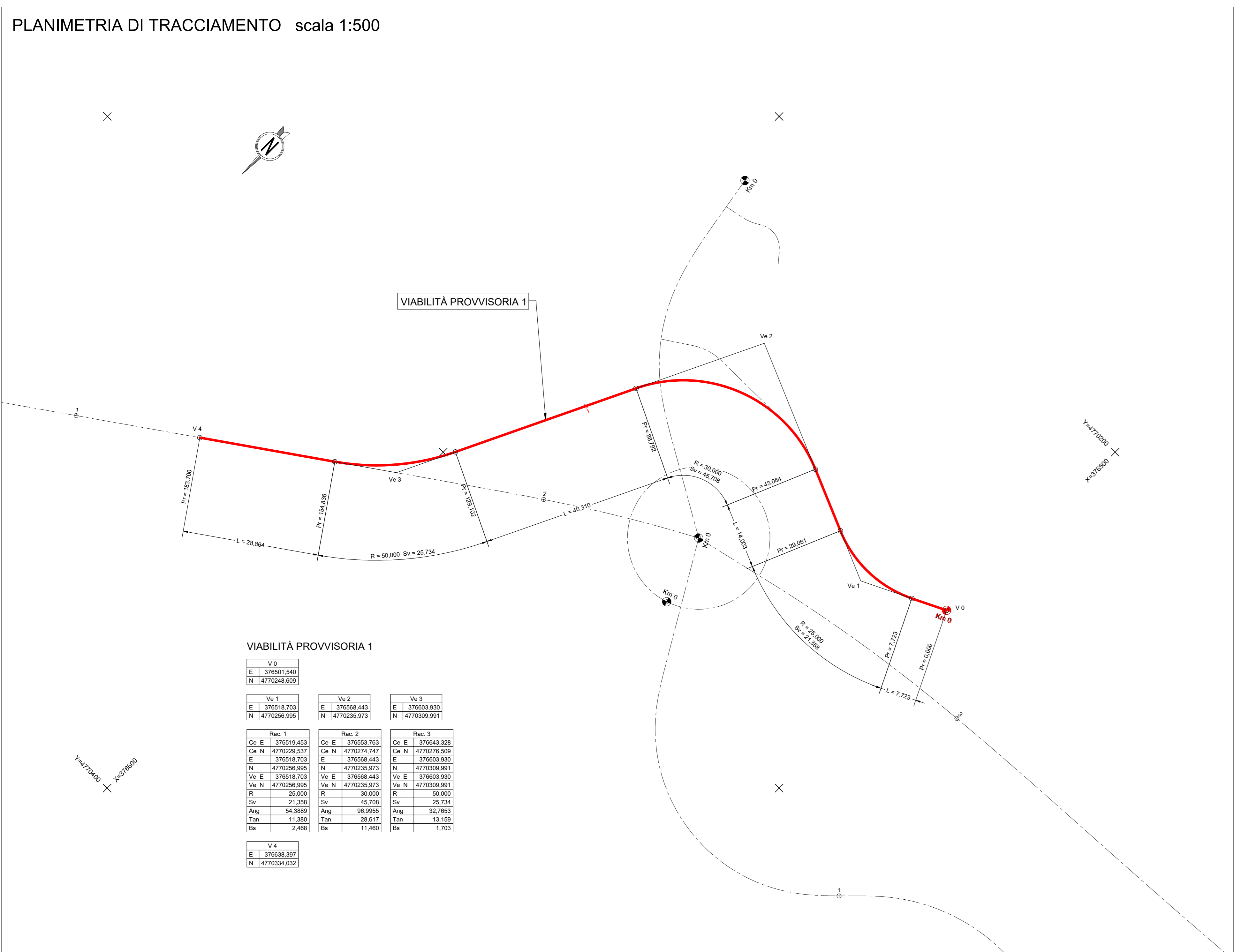


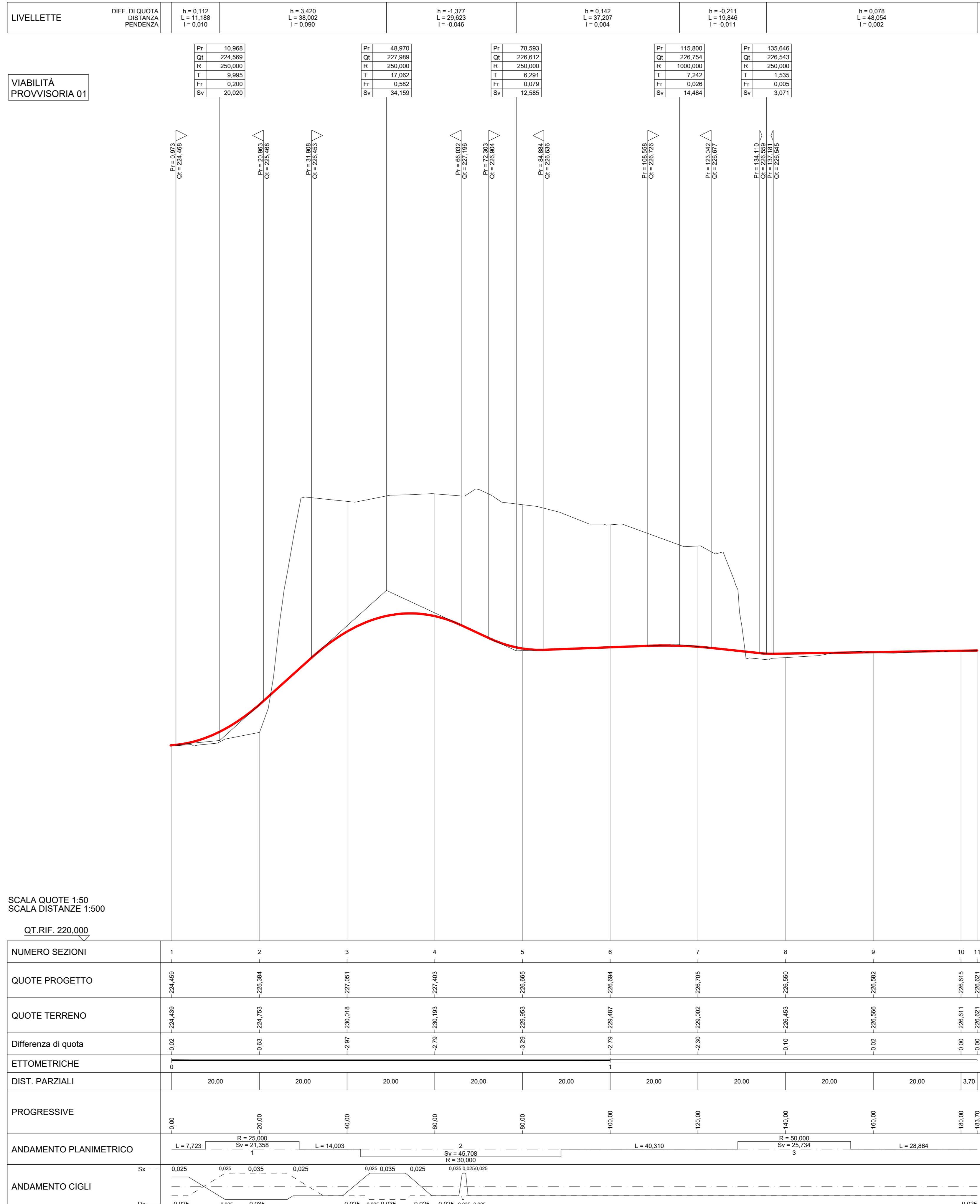
PLANIMETRIA scala 1:500



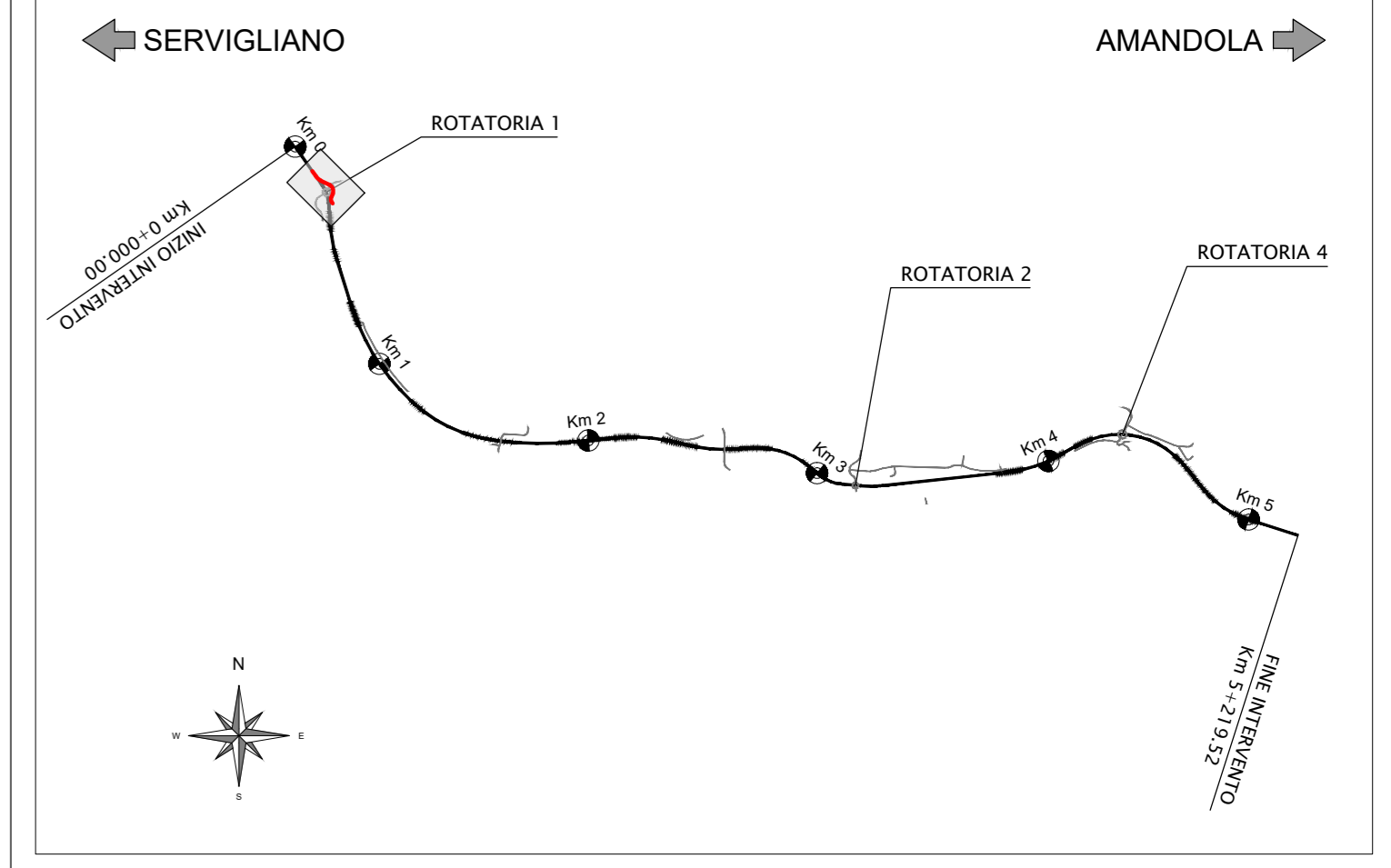
PLANIMETRIA DI TRACCIAMENTO scala 1:500



PROFILO LONGITUDINALE scala 1:500/50



PIANTA CHIAVE



SOGETTO ATTUATORE - Art.7 D.L. 11 novembre 2016, n. 205 (già art.15 ter del D.L. 17 ottobre 2016, n.189, convertito dalla L. 15 dicembre 2016, n.229)
 ex OCDPC 408/2016 - art.4
 OCDPC 475/2017 - art.3

PNC - PNRR: Piano Nazionale Complementare al Piano Nazionale di Ripresa e Resilienza nei territori colpiti dal sisma 2009-2016, Sub-misura A4, "Investimenti sulla rete stradale statale"

Lavori di adeguamento e/o miglioramento tecnico funzionale della sezione stradale in t.s. e potenziamenti delle intersezioni - 1° Stralcio lungo la S.S. n. 210 "Fermana Faleriense" - Amandola - Servigliano"

PROGETTO DEFINITIVO

PROGETTISTA E RESPONSABILE DELL'INTEGRAZIONE DELLE PRESTAZIONI SPECIALISTICHE
 Ing. Eugenio Meroni
 Ordine Roma n° 10020

IMPRESA CONCORRENTE A.T.I.
MONACO s.p.a.
 Costruzioni generali

IL GEOLOGO
 Dott.ssa Geol. Maria Birio
 Ordine dei Geologi del Lazio al n° 668

COORDINATORE PER LA SICUREZZA IN FASE DI PROGETTAZIONE
 Ing. Francesco M. La Camera
 Ordine Roma n° 1290

RTP DI PROGETTAZIONE:
S.T.E. s.r.l.
 Società di Ingegneria
 Direzione Tecnica Ing. G. Minori
 Ordine Ing. Roma n. 10020

Direzione Tecnica
 Dott. Geol. M. BRUNO
 Ordine Geologi Lazio n. 664

FASE DI COSTRUZIONE
 Deviazione provvisoria 1 al Km 0+250
 Planimetrie e profilo longitudinale

CODICE PROGETTO	NOME FILE	REVISIONE	SCALA
AN266	T03_CAD2_CAN_FP01_A	A	1:500/50

PROGETTO	LIV. PROJ.	ANNO	CODICE ELAB.
AN266	D	23	T03_CAD2_CAN_FP01

REV.	DESCRIZIONE	DATA	REDATTO	VERIFICATO	APPROVATO
D					
C					
B					
A	EMISSIONE	Giugno 2023	BRUNO	ALESSANDRONI	LA CAMERA