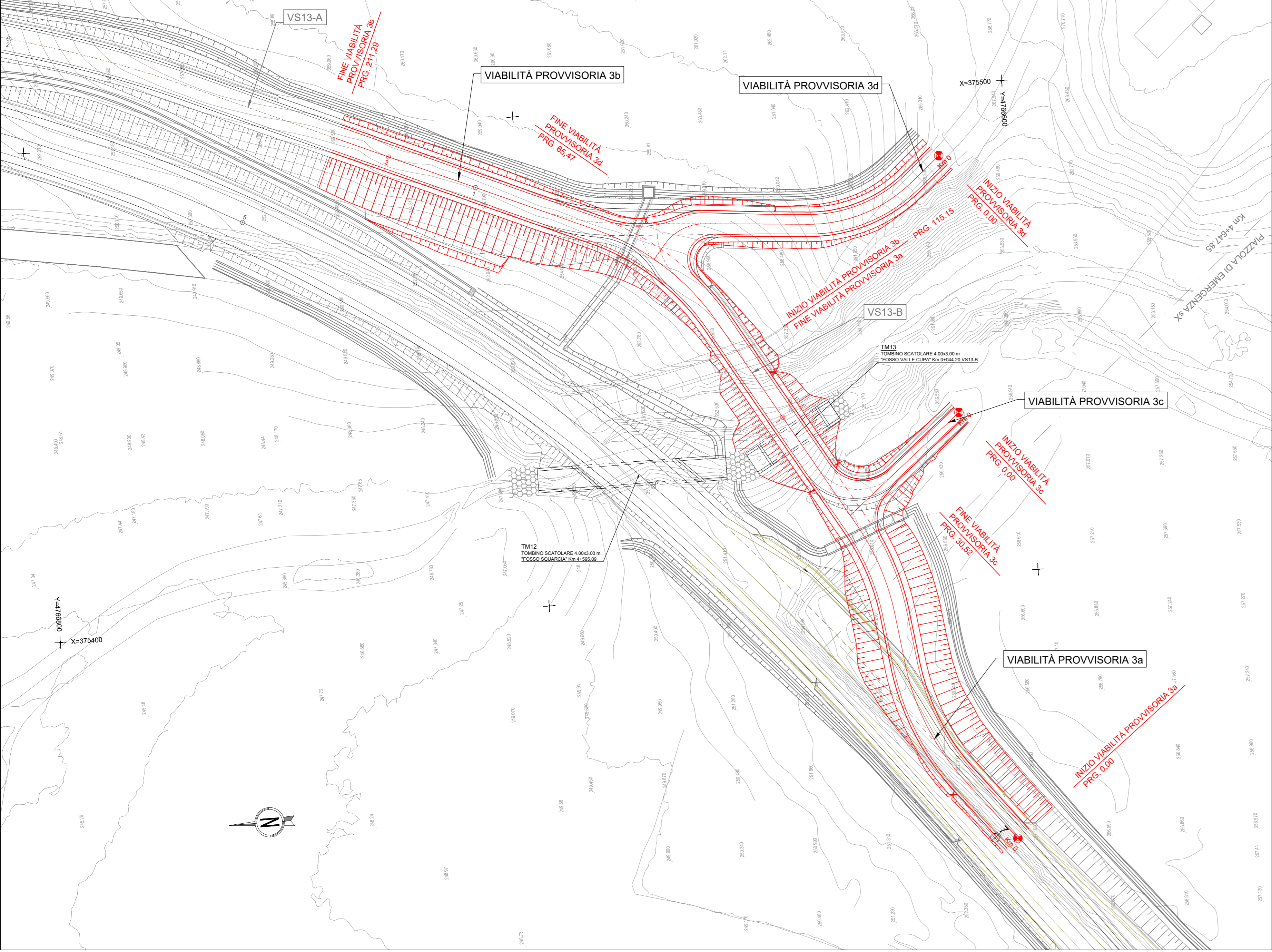
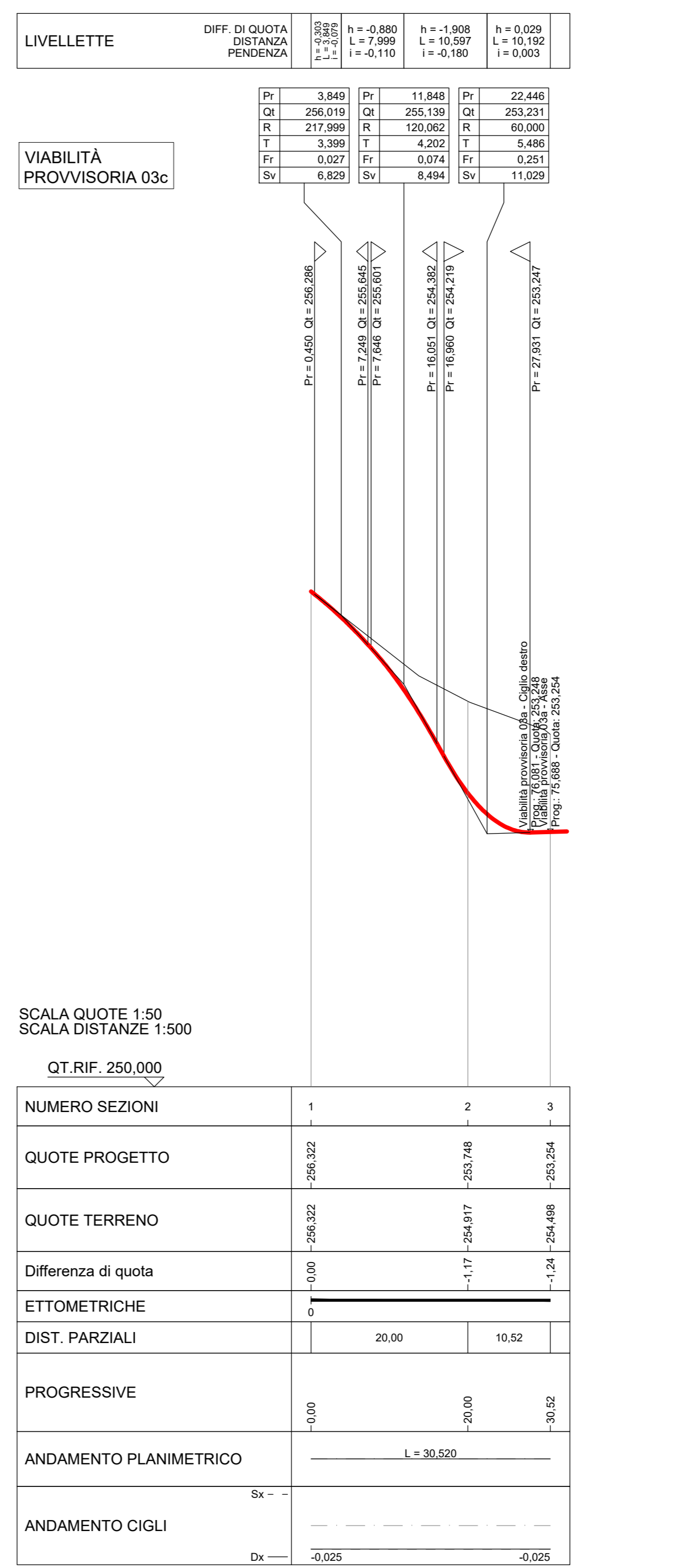
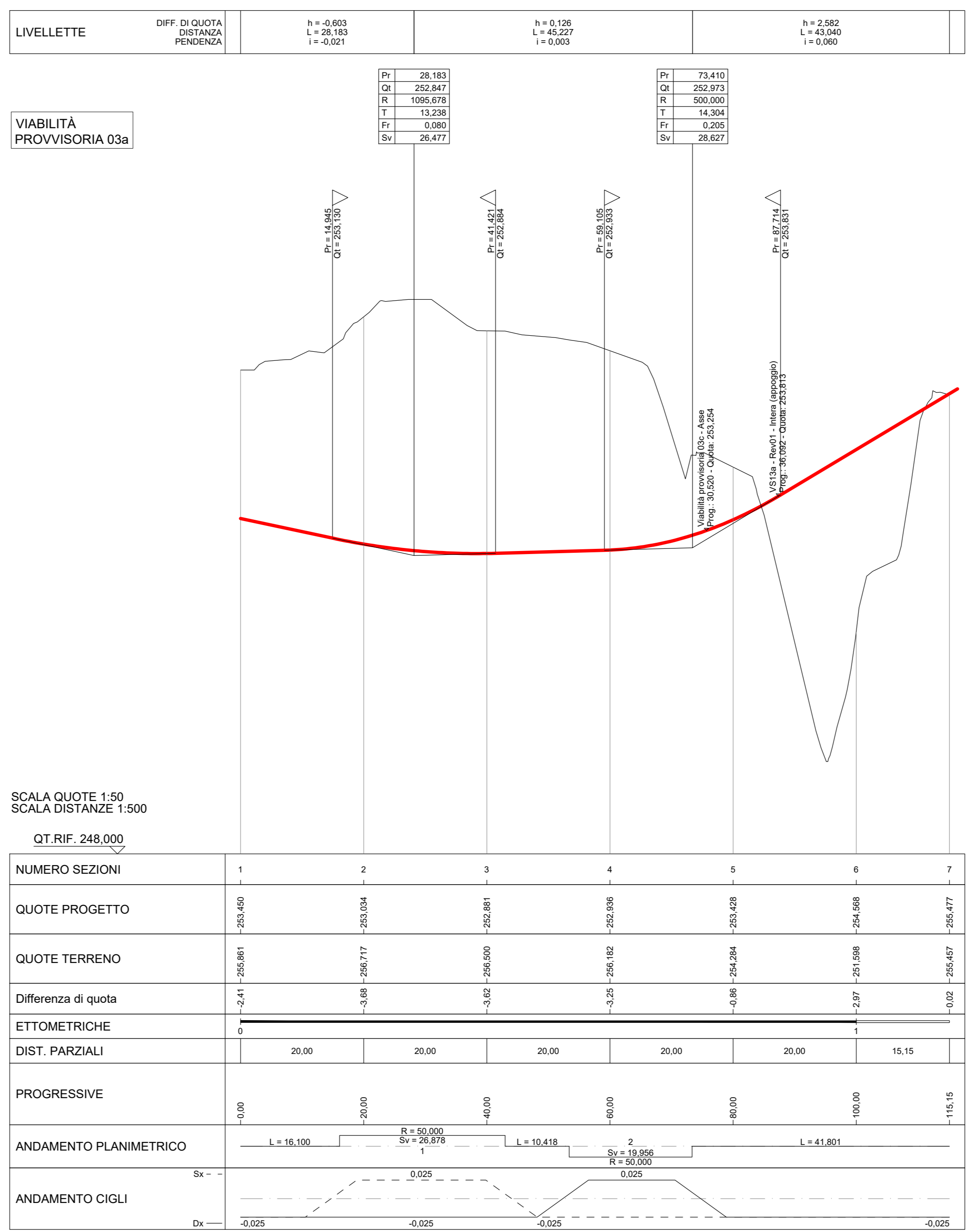


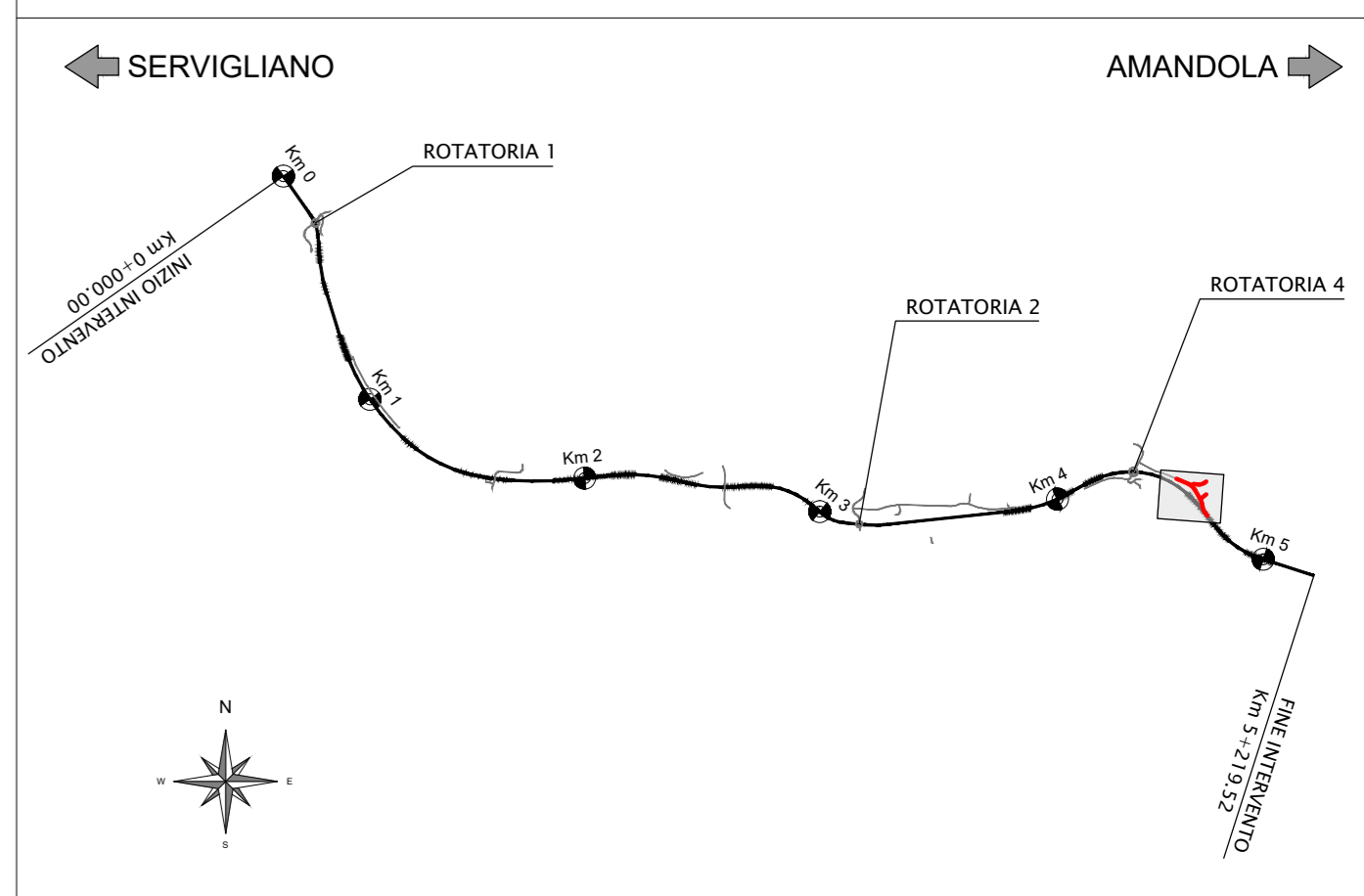
PLANIMETRIA scala 1:500



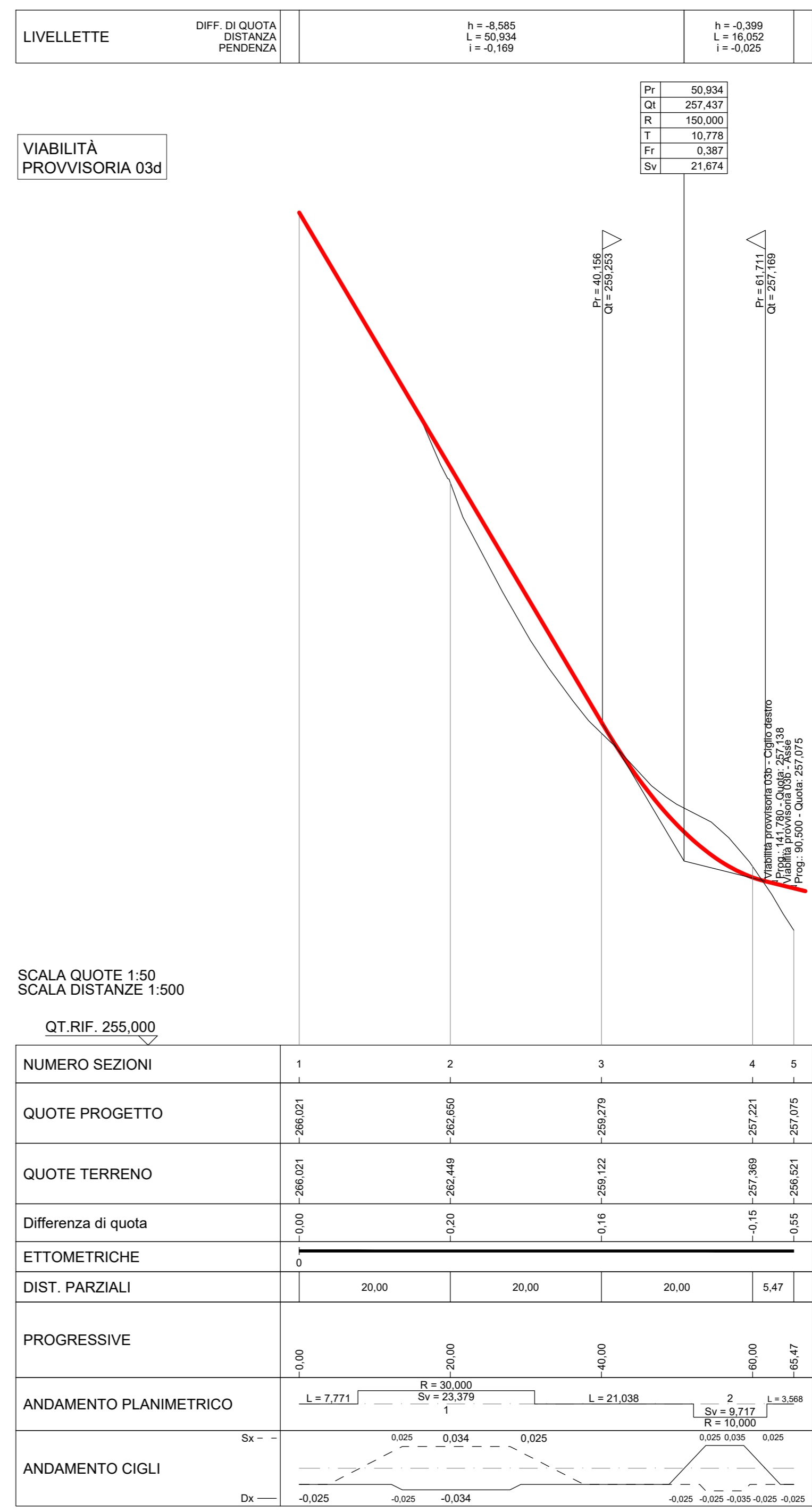
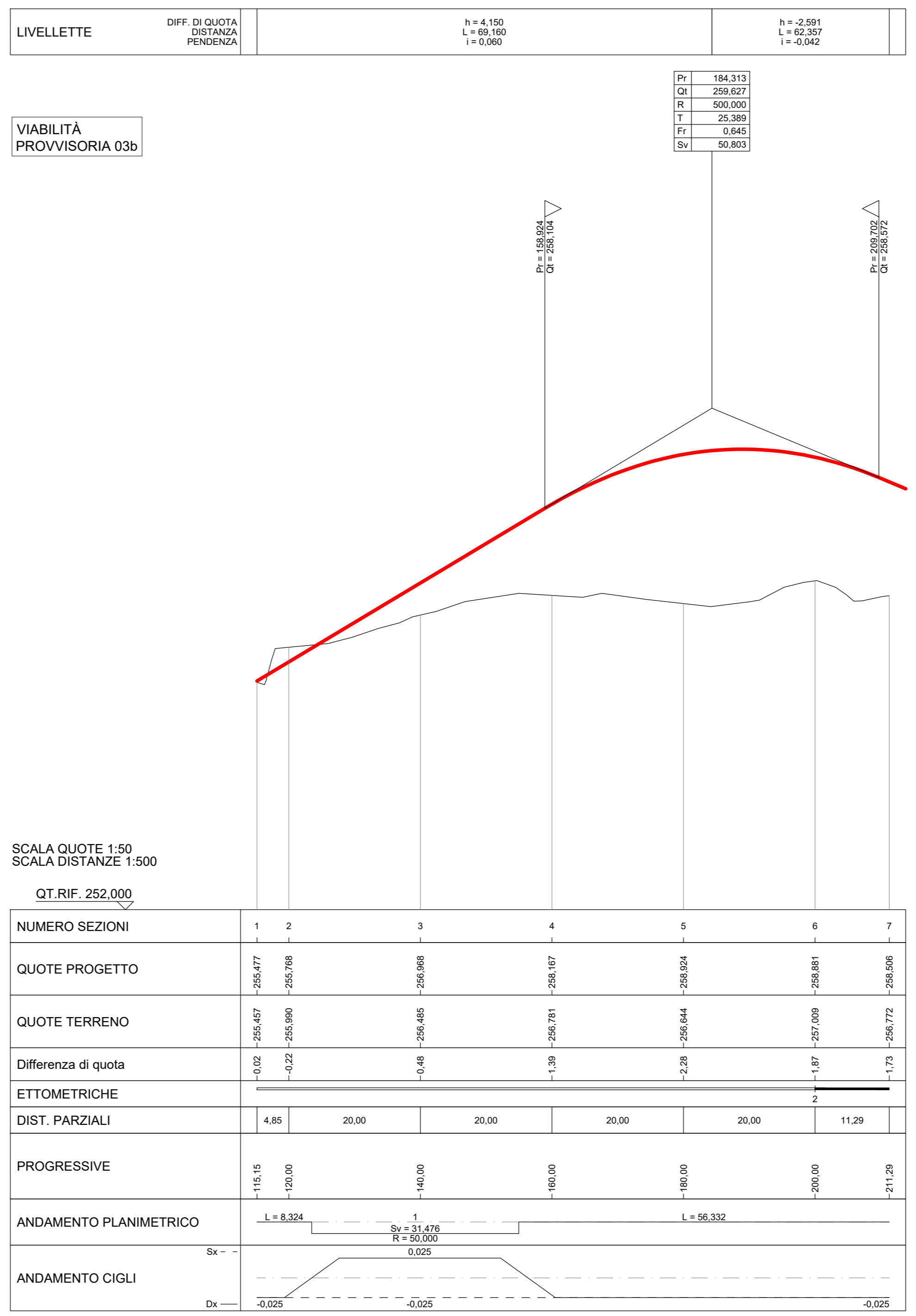
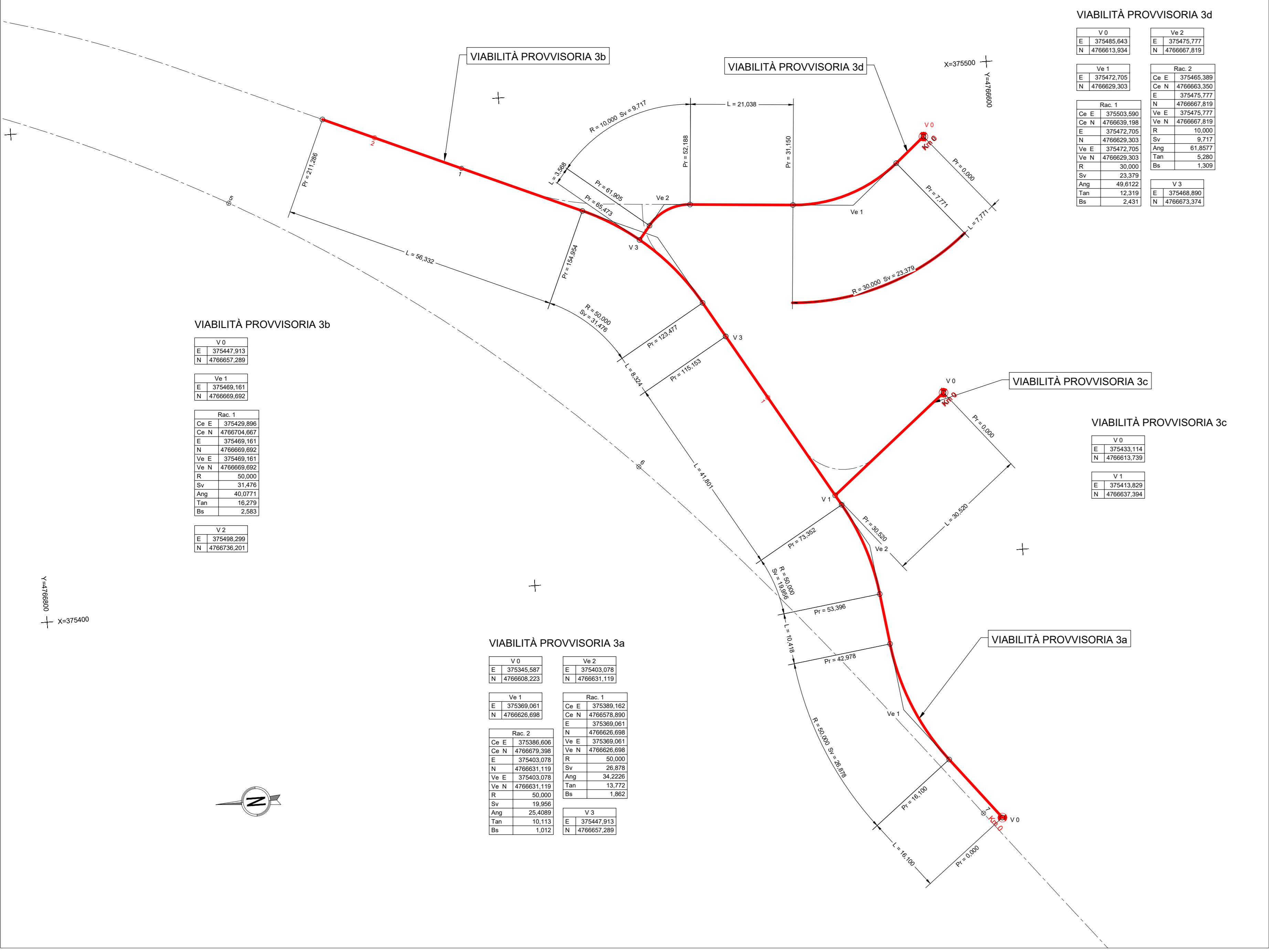
PROFILI LONGITUDINALI scala 1:500/50



PIANTA CHIAVE



PLANIMETRIA DI TRACCIAMENTO scala 1:500



SOGGETTO ATTUATORE - Art.7 D.L. 11 novembre 2016, n. 205 (già art.15 ter del D.L. 17 ottobre 2016, n. 189, convertito dalla L. 15 dicembre 2016, n.229) ex OCDPC 409/2016 art.4 OCDPC 478/2017 art.3

GRUPPO FS ITALIANI

PNC - PNRR: Piano Nazionale Complementare al Piano Nazionale di Ripresa e Resilienza nei territori colpiti dal sisma 2009-2016, Sub-misura A4, "Investimenti sulla rete stradale statale"

Lavori di adeguamento e/o miglioramento tecnico funzionale della sezione stradale in l.t.s. e potenziamento delle intersezioni - 1° Stralcio lungo la S.S. n. 210 "Fermana Falerense" - Amandola - Servigliano"

PROGETTO DEFINITIVO

PROGETTISTA E RESPONSABILE DELL'INTEGRAZIONE DELLE PRESTAZIONI SPECIALISTICHE
Ing. Eugenio Moroni
Ordine dei Geologi del Lazio al n° 16020

IMPRESA CONCORRENTE A.T.I.
BIMONACO s.p.a.
Costruzioni generali

IL GEOLOGO
Dott.ssa Geol. Maria Bruno
Ordine dei Geologi del Lazio al n° 1608

COORDINATORE PER LA SICUREZZA IN FASE DI PROGETTAZIONE
Ing. Francesco M. La Camera
Ordine Roma n° 7269

REVISIONE
Dott. Geol. M. BRUNO

FASE DI COSTRUZIONE
Deviazioni provvisorie 3 al Km 4+600
Planimetrie e profili longitudinali

PROGETTO	NOV. 2023	REVISIONE	SCALA
AN2166	D 23	A	1:500/50