



SOGGETTO ATTUATORE - Art.7 D.L. 11 novembre 2016, n. 205 (già art.15 ter del D.L. 17 ottobre 2016, n.189, convertito dalla L. 15 dicembre 2016, n.229)
 ex OCDPC 408 / 2016 - art.4
 OCDPC 475 / 2017 - art.3

PNC - PNRR: Piano Nazionale Complementare al Piano Nazionale di Ripresa e Resilienza nei territori colpiti dal sisma 2009-2016, Sub-misura A4, "Investimenti sulla rete stradale statale"

Lavori di adeguamento e/o miglioramento tecnico funzionale della sezione stradale in t.s. e potenziamento delle intersezioni - 1° Stralcio lungo la S.S. n. 210 "Fermana Faleriense" - Amandola - Servigliano"

PROGETTO DEFINITIVO

PROGETTISTA E RESPONSABILE DELL'INTEGRAZIONE DELLE PRESTAZIONI SPECIALISTICHE Ing. Eugenio Moroni Ordine Roma n° 10020	IMPRESA CONCORRENTE A.T.I.: Mandataria: Mandante: RTP DI PROGETTAZIONE: Mandataria: Mandanti: Dott. Geol. M. BRUNO
IL GEOLOGO Dott.ssa Geol. Maria Bruno Ordine dei Geologi del Lazio al n° 668	
COORDINATORE PER LA SICUREZZA IN FASE DI PROGETTAZIONE Ing. Francesco M. La Camera Ordine Roma n° 7290	
Direttore Tecnico Ing. E. Moroni Ordine Ing. Roma N. 10020	
Direttore Tecnico Ing. G. Grimaldi Ordine Ing. Roma N. 17703A	
Ordine Geologi Lazio N. 668	

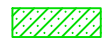



INQUADRAMENTO DELL'INTERVENTO

Elaborati Generali

Riepilogo degli strumenti urbanistici - PRG S. Vittoria in Matenano

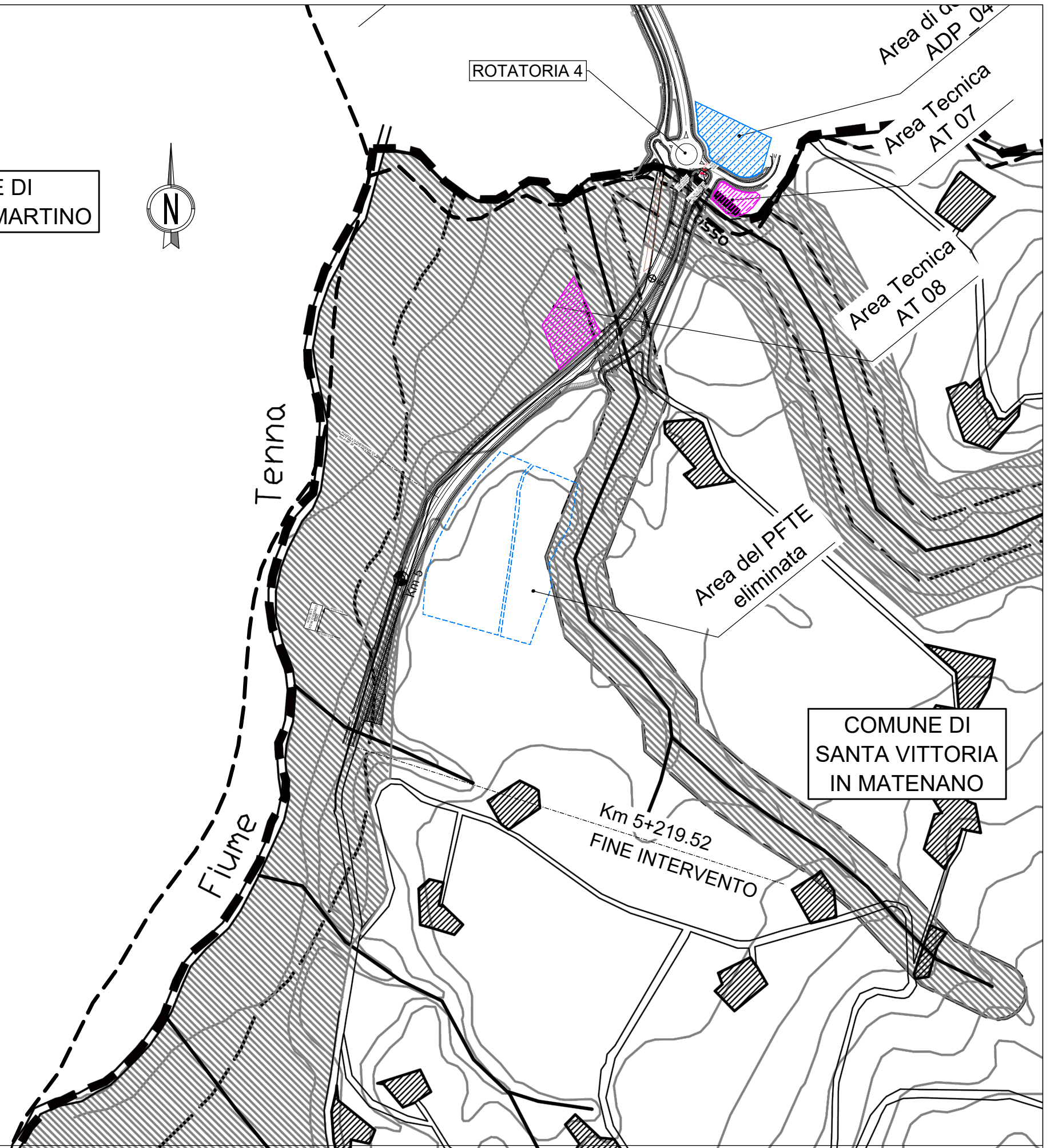
CODICE PROGETTO			NOME FILE			REVISIONE	SCALA
PROGETTO	LIV.PROG.	ANNO	TO3_EG00_GEN_CT03_B				
A	N	266	D	2	3	B	1:5000
CODICE ELAB.			T03EG00GENCT03				
D							
C							
B	Modifiche a seguito di verifica di progetto	Maggio 2024	BATTISTONI	ALESSANDRONI	LA CAMERA		
A	EMISSIONE	NOV. 2023	BATTISTONI	ALESSANDRONI	LA CAMERA		
REV.	DESCRIZIONE	DATA	REDATTO	VERIFICATO	APPROVATO		

Legenda

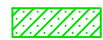



-  Cantiere base
-  Cantiere Operativo
-  Aree Tecniche
-  Aree di deposito intermedie


 Ambito definitivo dei corsi d'acqua Art. 29 N.T.A. del P.P.A.R.

COMUNE DI MONTE SAN MARTINO

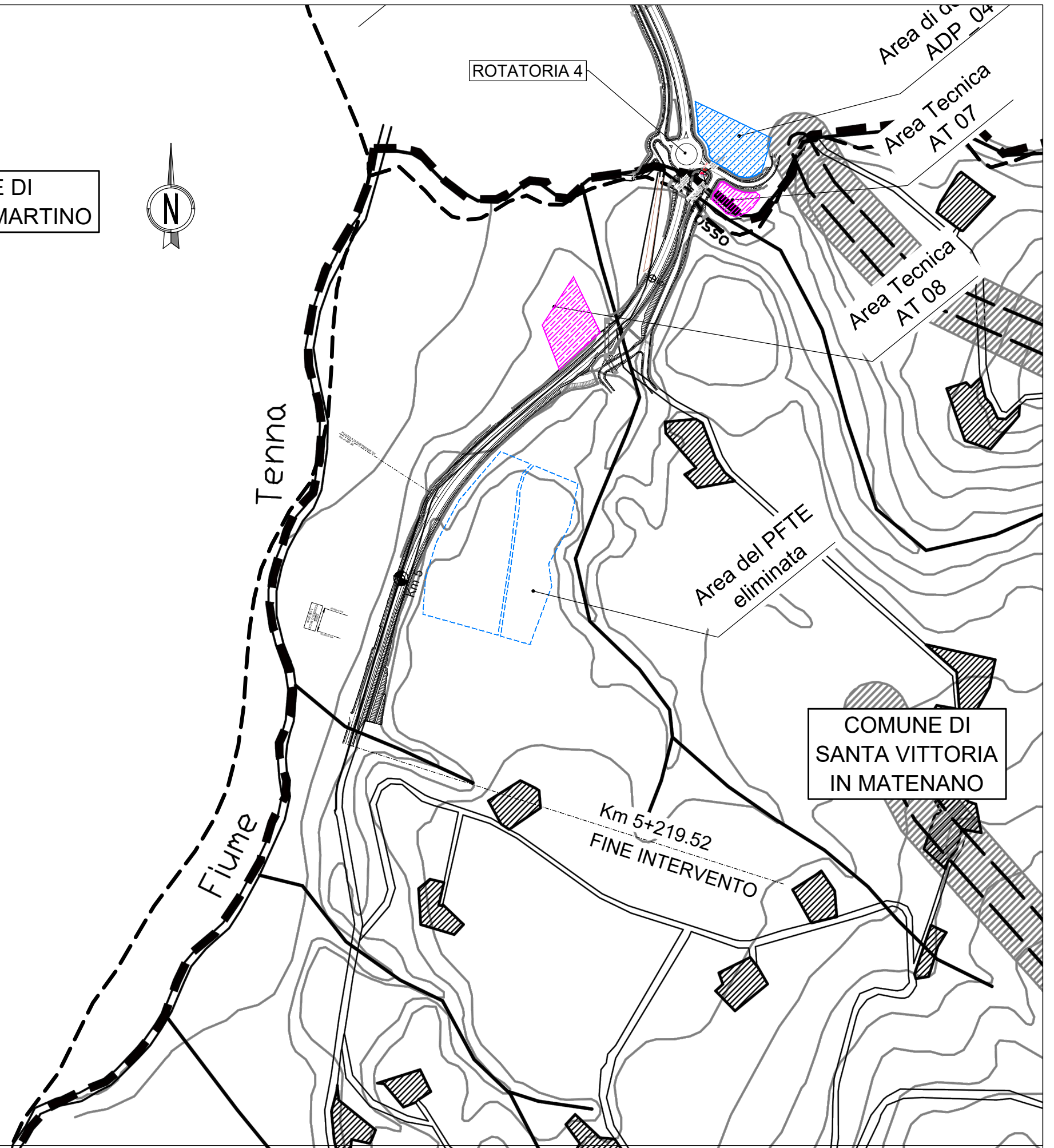


Legenda

-  Cantiere base
-  Cantiere Operativo
-  Aree Tecniche
-  Aree di deposito intermedie

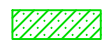



 Ambito definito dei crinali
Art. 30 N.T.A. del P.P.A.R.


COMUNE DI
MONTE SAN MARTINO



COMUNE DI
SANTA VITTORIA
IN MATENANO

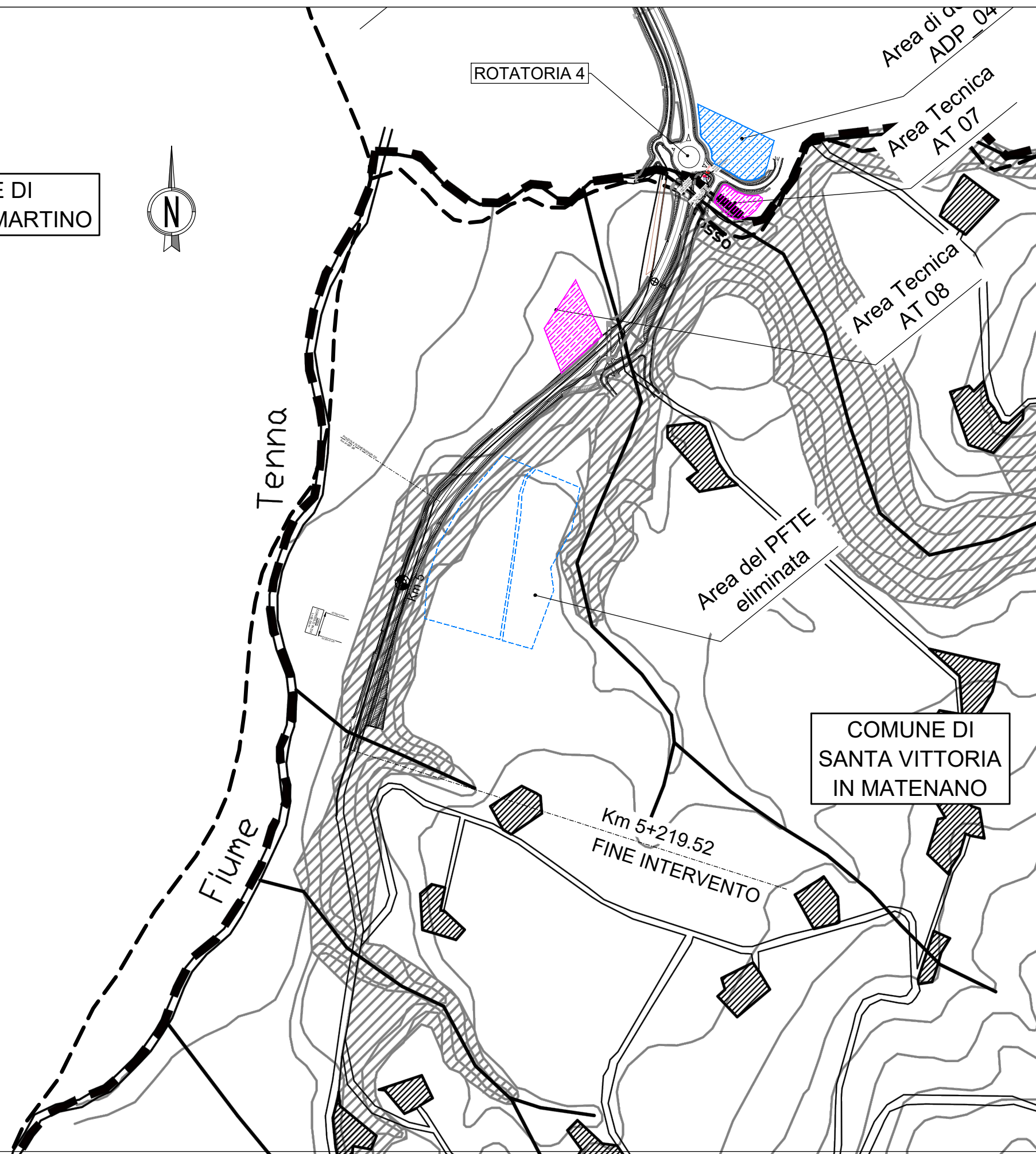
Legenda

-  Cantiere base
-  Cantiere Operativo
-  Aree Tecniche
-  Aree di deposito intermedie

 Versanti con pendenza superiore al 30%
Art. 31 N.T.A. del P.P.A.R.





La delimitazione offerta dal presente elaborato presenta un carattere esclusivamente indicativo.
Resta salva la norma di cui all'art. 31 delle N.T.A. del P.P.A.R. che fissa le prescrizioni di base permanenti per tutte le aree di versante con pendenza assoluta superiore al 30%.

COMUNE DI
MONTE SAN MARTINO




COMUNE DI
SANTA VITTORIA
IN MATENANO


Legenda

-  Cantiere base
-  Cantiere Operativo
-  Aree Tecniche
-  Aree di deposito intermedie

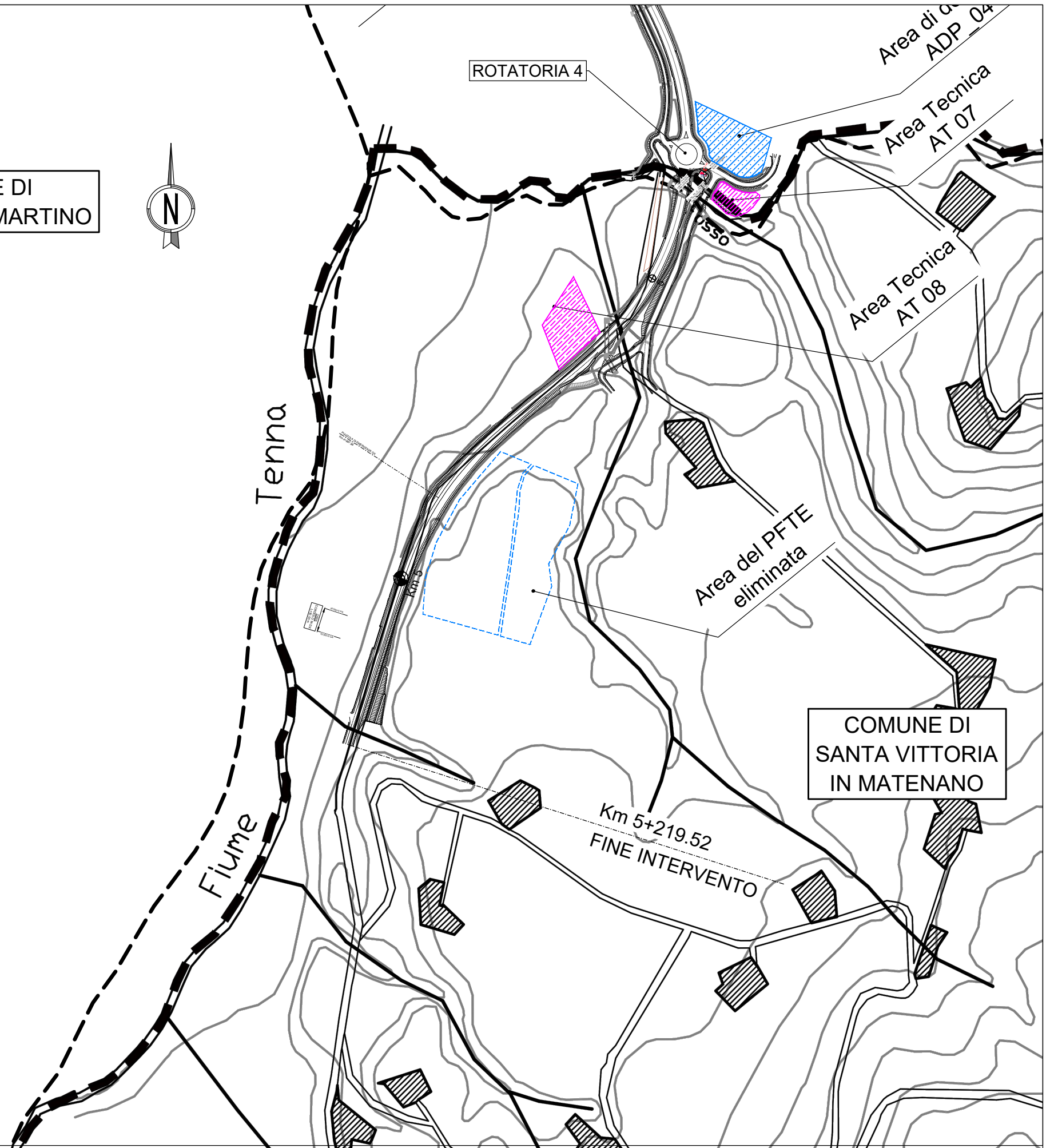
BENI STORICO-ARCHITETTONICI EXTRAURBANI:

- 1) CONVENTO DEI CAPPUCCINI (Cimitero)
- 2) CHIESA DELLA MADONNA DEGLI ANGELI
- 3) CHIESA DELLA MADONNA DELLA VALLE
- 4) EDICOLA SACRA
- 5) EDICOLA SACRA
- 6) FONTE DEL LATTE





 Ambito definitivo di tutela integrale del centro s Art. 39 N.T.A. del P.P.A.R.

 Ambito definitivo di tutela orientata del centro s Art. 39 N.T.A. del P.P.A.R.

COMUNE DI
MONTE SAN MARTINO



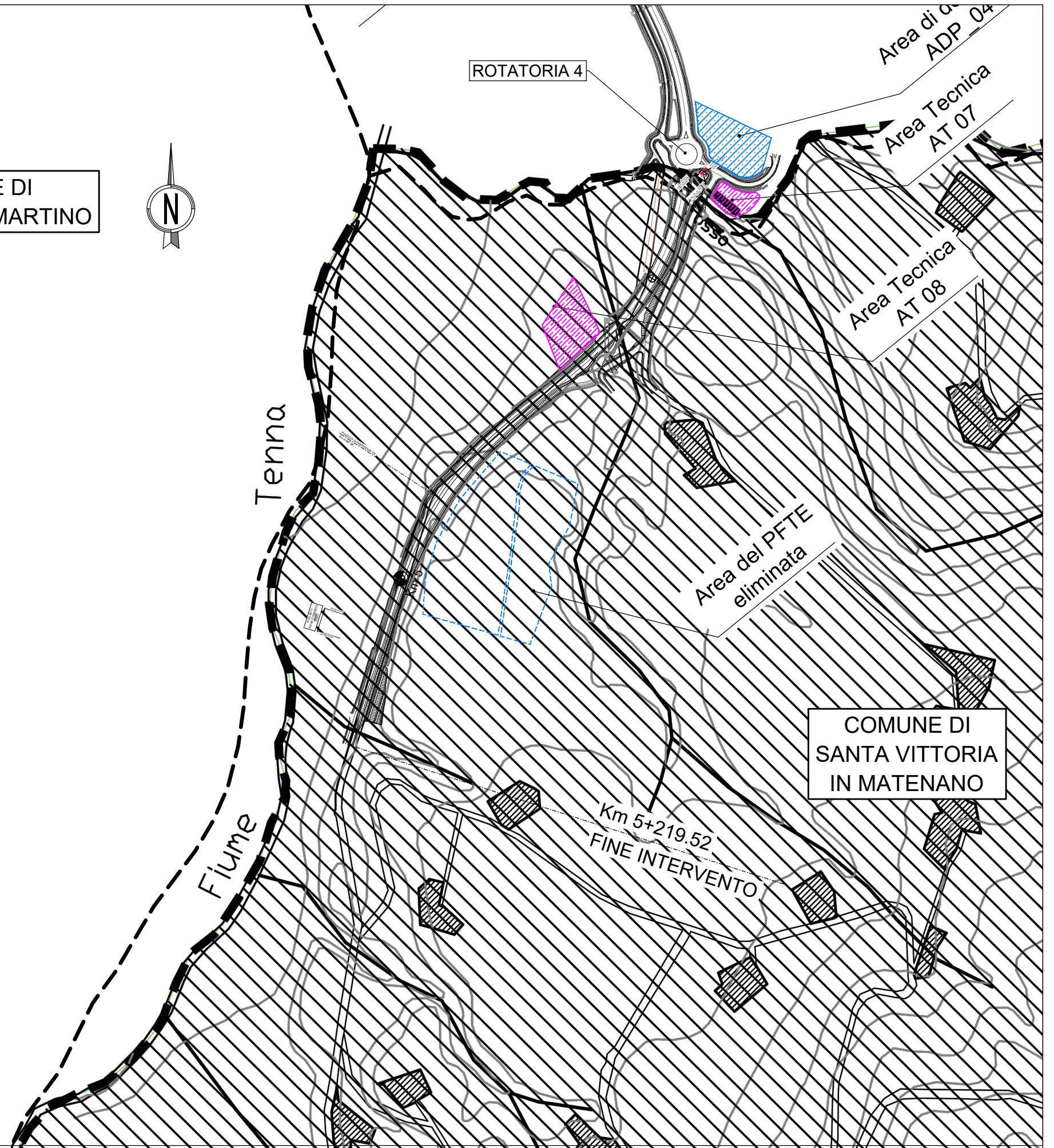
Legenda

-  Cantiere base
-  Cantiere Operativo
-  Aree Tecniche
-  Aree di deposito intermedie

PERCORSO PANORAMICO
Art. 43 delle N.T.A. del P.P.A.R.3
Fascio di rispetto D.L. 1404/68
aumentata del 50%

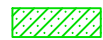



AREA V - Articolo 23 delle N.T.A. del P.P.A.R.

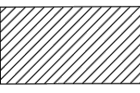
COMUNE DI
MONTE SAN MARTINO



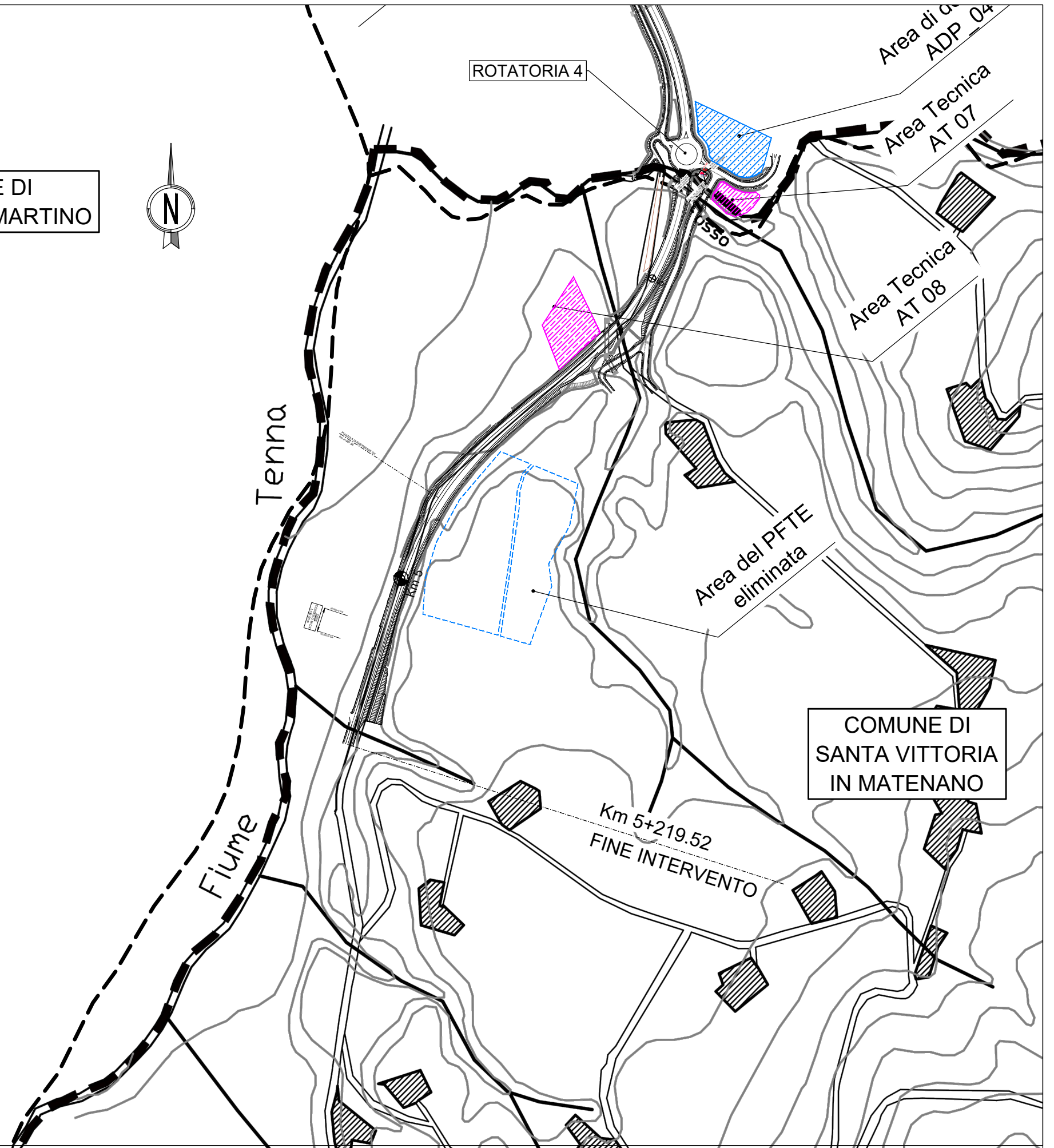
COMUNE DI
SANTA VITTORIA
IN MATENANO

Legenda

-  Cantiere base
-  Cantiere Operativo
-  Aree Tecniche
-  Aree di deposito intermedie

 Paesaggio agrario di interesse storico-orientale
Ambito 36i Servigliano - S. Vittoria in M.
Mossa Ferrana - Monte Vidon Corrado
Fermo - Porto San Giorgio
AMBITO DEFINITIVO

COMUNE DI
MONTE SAN MARTINO



Legenda

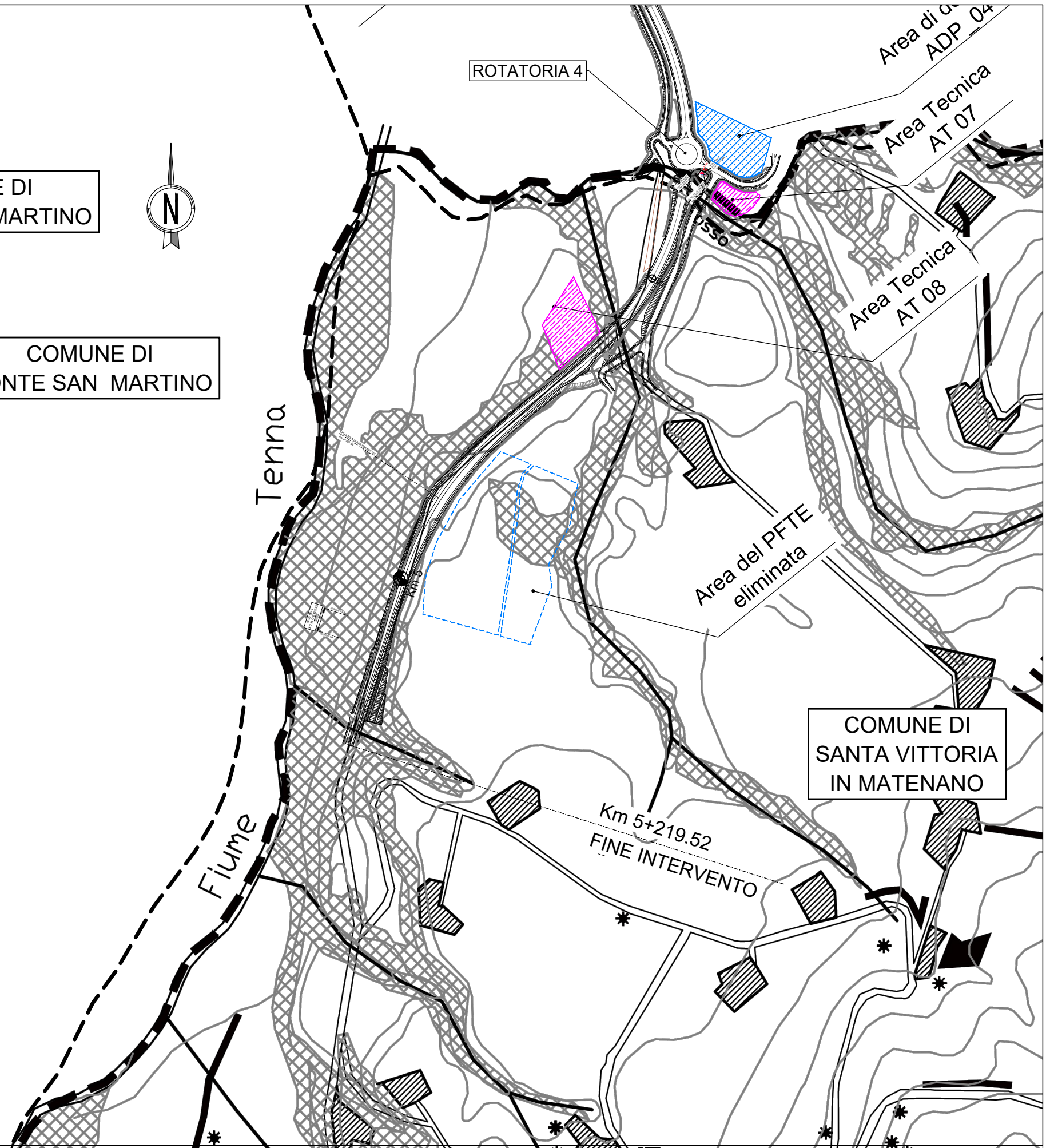
- Cantiere base
- Cantiere Operativo
- Aree Tecniche
- Aree di deposito intermedie

- AMBITI DI TUTELA DEL PATRIMONIO BOTANICO VEGETAZIONALE (UNITA' DI PAESAGGIO UP1-UP3-UP6).
- UNITA' DI PAESAGGIO UP2-UP4 SOGGETTE A PRESCRIZIONI.
- UNITA' DI PAESAGGIO UP6 SOGGETTE A PRESCRIZIONI.

COMUNE DI MONTE SAN MARTINO



COMUNE DI MONTE SAN MARTINO



COMUNE DI SANTA VITTORIA IN MATENANO

Legenda

- Cantiere base
- Cantiere Operativo
- Aree Tecniche
- Aree di deposito intermedie

- Aree sottoposte a vincolo idogeologico R.D. 30.12.1923 N. 3267 e successive modificazioni e integrazioni.
- Aree sottoposte a vincolo paesaggistico legge 431/85 (decreto Galasso) - vincolo sui corsi d'acqua -

COMUNE DI MONTE SAN MARTINO



COMUNE DI MONTE SAN MARTINO

Tenna

Fiume

ROTATORIA 4

Area di ADP_04

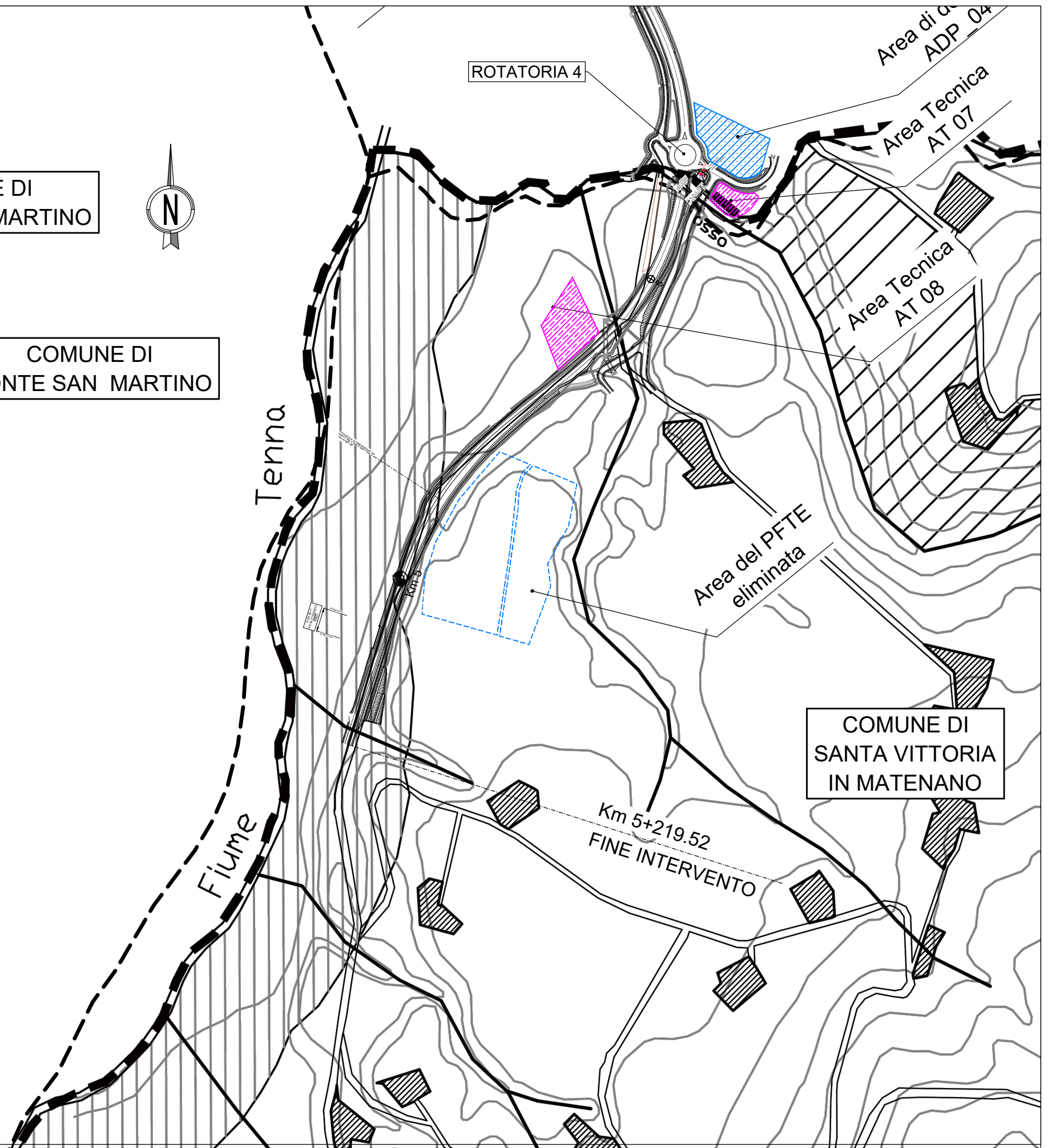
Area Tecnica AT 07

Area Tecnica AT 08





Area del PFTE eliminata






































































COMUNE DI SANTA VITTORIA IN MATENANO

Km 5+219.52
FINE INTERVENTO



Legenda

-  Cantiere base
-  Cantiere Operativo
-  Aree Tecniche
-  Aree di deposito intermedie

ZONIZZAZIONE	ESISTENTE		DI PROGETTO	
	SIGLA	SEGNO	SIGLA	SEGNO
ZONA RESIDENZIALE	PERIMETRO CENTRO STORICO	A	—	—
	ZONA DI COMPLETAMENTO INTENSIVO	B1		
	ZONA DI COMPLETAMENTO ESTENSIVO	B2		
	ZONA DI COMPLETAMENTO EDILIZIA ECONOMICA E POPOLARE	B3		
	ZONA DI ESPANSIONE INTENSIVA	C1		
	ZONA DI ESPANSIONE	C2		
	ZONA TURISTICA DI ESPANSIONE	C3		
ZONA PRODUTTIVE	ZONA ARTIGIANALE DI COMPLETAMENTO	Ba		
	ZONA ARTIGIANALE DI ESPANSIONE	Da		
	ZONA COMMERCIALE DI COMPLETAMENTO	Bc		
	ZONA COMMERCIALE DI ESPANSIONE	Dc		
	ZONA PRODUTTIVA SPECIALE	Dp		
	ZONA AGRICOLA	E		
	ZONA PER ATTREZZATURE URBANE	ATTREZZATURA SCOLASTICA	Sc	
ATTREZZATURA RELIGIOSA		Ch		
ATTREZZATURA SANITARIA		H		
ATTREZZATURA AMMINISTRATIVA - Pubblici servizi		A		
ATTREZZATURA CULTURALE		C		
ATTREZZATURA SPORTIVA		S		
ZONA A VERDE PUBBLICO		VERDE PUBBLICO ATTREZZATO	V	
	VERDE PUBBLICO SPORTIVO	S		
	VIABILITA'	STRADE PRIMARIE		
STRADE SECONDARIE				
PARCHEGGI		P		
AMBITI DI TUTELA DEL PPAR	AMBITI TUTELA CORSI D'ACQUA (art. 29 PPAR)			
	AMBITI DI TUTELA CRINALI (art. 30 PPAR)			
	AMBITO TUTELA CENTRI E NUCLEI STORICI (art. 39 PPAR) LIMITE TUTELA INTEGRALE			
	AMBITO TUTELA CENTRI E NUCLEI STORICI (art. 39 PPAR) LIMITE TUTELA ORIENTATA			
	AMBITO TUTELA VERSANTI (art. 31 PPAR)			
	AMBITO TUTELA STRADE PANORAMICHE (art. 43 PPAR)			
	AMBITO TUTELA PAESAGGIO AGRARIO (art. 38 PPAR)			
FASE DI RISPETTO	FASCIA DI RISPETTO STRADALE			
	FASCIA DI RISPETTO CIMITERIALE			
	FASCIA DI RISPETTO DA DEPURATORI			
	VERDE DI RISPETTO			
LIMITI	COMPARTO OBBLIGATORIO DI LOTTIZZAZIONE			
	LIMITE DI EDIFICABILITA'			



COMUNE DI
E SAN MARTINO

