
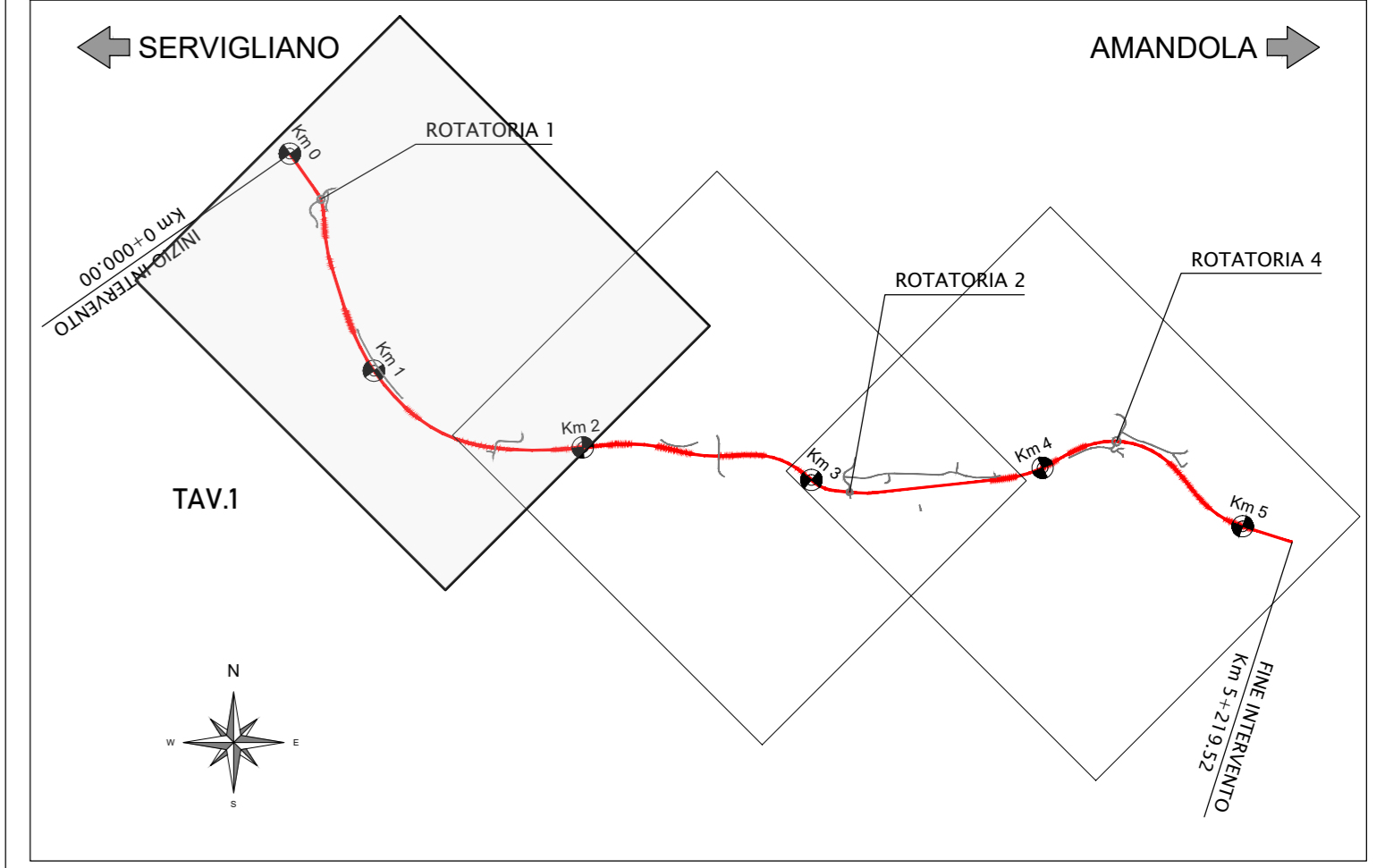


COMUNE DI
SERVIGLIANO



COMUNE DI
PENNA SAN GIOVANNI

PIANTA CHIAVE



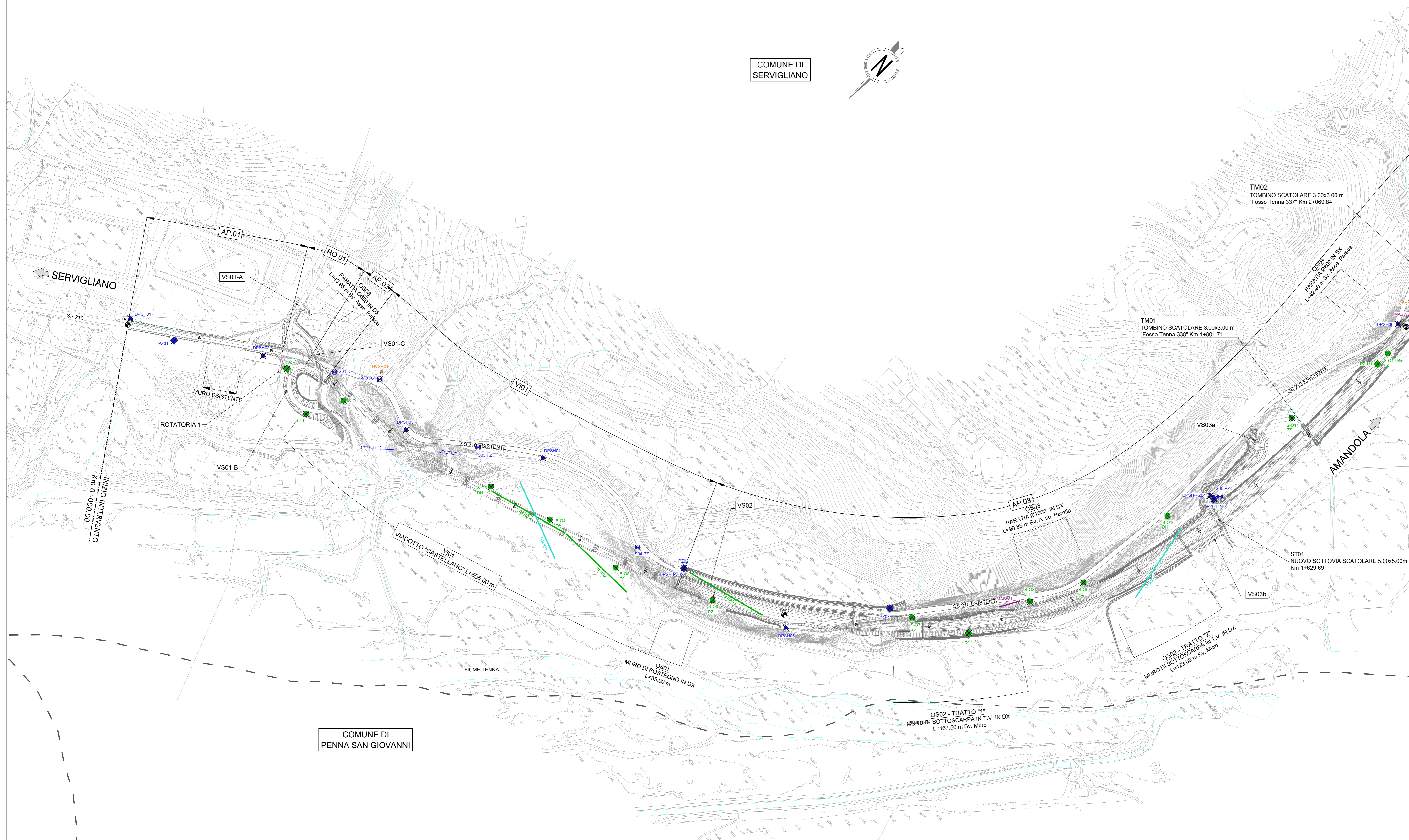
INDAGINI GEOGNOSTICHE

Indagini progetto PFTE (Anno 2022)

- Sondaggio geognostico.
(PZ) strumentato con piezometro;
(DH) strumentato per prova sismica in foro down hole.
- Prova penetrometrica dinamica tipo DPSH.
- Pozzetto esplorativo.
- Prova HVSR.
- Stendimento sismico Masw.
- Stendimento sismico a rifrazione.

Indagini progetto Definitivo ed Esecutivo (Anno 2023)

- Sondaggio geognostico.
(PZ) strumentato con piezometro; (DH) strumentato per
prova sismica in foro down hole.
(L) lungo tracciato, (O) in corrispondenza di opere, (U) in
corrispondenza dell'area umida, con falda subaffiorante.
- Pozzetto esplorativo.
- Stendimento sismico a rifrazione.



SOGGETTO ATTUATORE - Art.7 D.L. 11 novembre 2016, n. 205 (già art.15 ter del D.L. 17 ottobre 2016, n.189, convertito dalla L. 15 dicembre 2016, n.229)
 ex CCDFC 488/2016 - art.4
 CCDFC 476/2017 - art.3

PNC - PNRR: Piano Nazionale Complementare al Piano Nazionale di Ripresa e Resilienza nei territori colpiti dal sisma 2009-2016, Sub-misura A4, "Investimenti sulla rete stradale statale"

Lavori di adeguamento e/o miglioramento tecnico funzionale della sezione stradale in t.s. e potenziamento delle intersezioni - 1° Stralcio lungo la S.S. n. 210 "Fermana Falierense" - Amandola - Servigliano"

PROGETTO DEFINITIVO

PROGETTISTA E RESPONSABILE DELL'INTEGRAZIONE DELLE PRESTAZIONI SPECIALISTICHE Ing. Eugenio Moroni Ordine Roma n° 10020	IMPRESA CONCORRENTE A.T.I. MONACO s.p.a. Costituzioni generali
IL GEOLOGO Dott.ssa Geol. Maria Bruno Ordine dei Geologi del Lazio al n° 968	Il TECNICO IRCOP
COORDINATORE PER LA SICUREZZA IN FASE DI PROGETTAZIONE Ing. Francesco M. La Camera Ordine Roma n° 7290	RTP DI PROGETTAZIONE: STE s.r.l. Strutturale e Transport Engineering Direzione Tecnica Ing. E. Moroni Ordine Roma n° 10020
	Direzione Tecnica Ing. G. Giamelli Ordine Ing. Roma n° 17702A Dott. Geol. M. BRUNO Ordine Geol. Lazio n° 968

GEOLOGIA E GEOTECNICA
 Geologia
 Planimetria ubicazione indagini - Tav.1

CODICE PROGETTO	LIV. PROG.	ANNO	NOME FILE	REVISIONE	SCALA
AN2166	D	23	T03_GED0_GEO_PU01_A	A	1:2000
D					
C					
B					
A	EMISSIONE	Giugno 2023	BRUNO	ALESSANDRONI	LA CAMERA
REV.	DESCRIZIONE	DATA	REDATTO	VERIFICATO	APPROVATO