PROFILO GEOTECNICO DI PROGETTO (scala 1:2000 - 1:200)

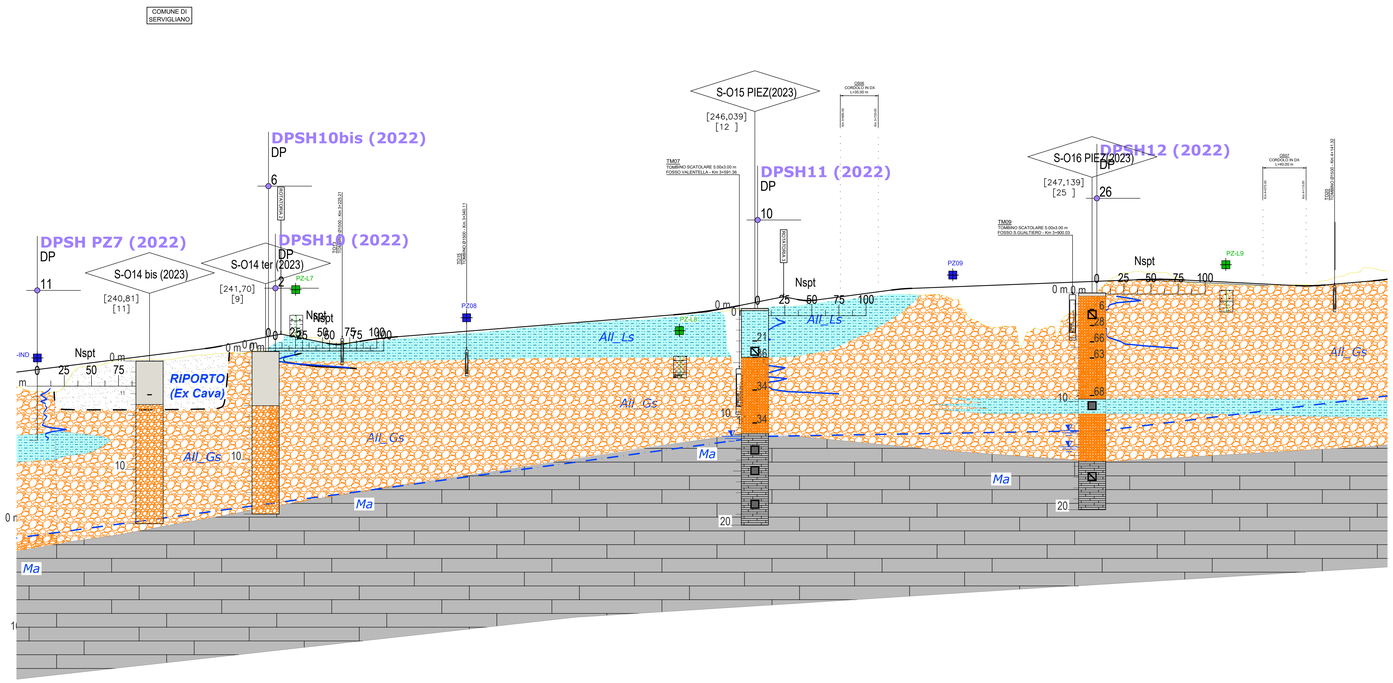

SCALA QUOTE 1:200
SCALA DISTANZE 1:2000

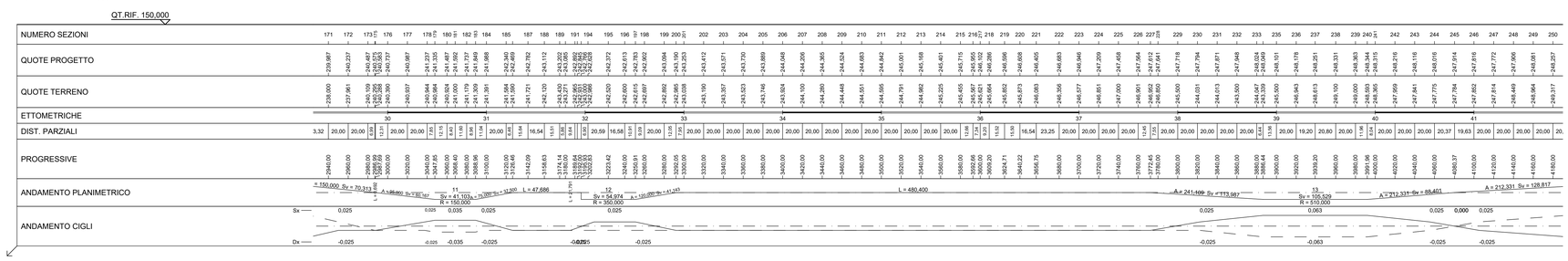

PROFILO CHIAVE

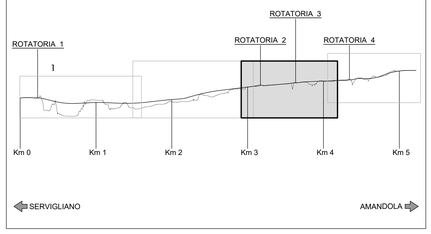

LEGENDA INDAGINI

Livello piezometrico (misura del 24/5/2023)

Sigla (anno) strumentazione (DH: down-hole; PIEZ.: piezometro) distanza dalla sezione (m)

PZ-xx (PD) — PZxx (PFTE)

Pozzetti esplorativi

Campione indisturbato
Campione rimaneggiato

f: 2,6,3E−06 — Prove di permeabilità: tipo di prova (f=Lefranc) e coefficiente di permeabilità (m/s)

N_{SPT} — LIMITE DI STRATO

DPSHxx (anno)
DP
(fuori asse)

Prova DPSH

LEGENDA UNITA' GEOTECNICHE

UNITA' Ra - RIPORTO ANTROPICO
Terreno di riporto (ATTUALE e RECENTE). Terreno di riempimento antiche cave.

UNITAS' ALL_LS - DEPOSITI ALLUVIONALI TERRAZZATI IN LITOFACIES LIMOSO-SABBIOSA
Limo sabbioso o con sabbia, di colore marrone, sabbie con limo, di colore marrone-giallo (OLOCENE-PEISTOCENE SUP.)

UNITA' ALL_GS - DEPOSITI ALLUVIONALI TERRAZZATI IN LITOFACIES GHIAIOSO-SABBIOSA
Ghiaie poligeniche a matrice sabbiosa con intercalazioni lenticolari/tabulari di sabbia (OLOCENE-PEISTOCENE SUP.)

UNITA' Ma - MARNE E ARGILLE MARNOSE
Successione pelitica di argille marnose grigio-azzurre. Marne argillose, da ghiaiose a debolmente ghiaiose, di colore grigio, argille con limo debolmente sabbiose, limo con argilla e argille limose.Presenza occasionale di ciottoli dispersi (PLIOCENE)

UNITA' Ar - ARENARIE
Arenaria litoide massiva, di colore variabile dal grigio al giallo, localmente terrotta da livelli marnosi centimetrici, non cementati, di colore grigio-azzurro. Possono essere presenti tracce di alterazione dovute a ossidazione (PLIOCENE)

UNITA' Co - CONGLOMERATI
Conglomerato debolmente coeso, localmente con orizzonti cementati, di colore grigio. Clasti conglomeratici, da debolmente a mediamente alterati, da subarrotondati ad arrotondati (PLIOCENE)

anas GRUPPO FS ITALIANE

SOGGETTO ATTUATORE - Art.7 D.L. 11 novembre 2016, n. 205 (già art.15 ter del D.L. 17 ottobre 2016, n.189, convertito dalla L. 15 dicembre 2016, n.229)
ex OCDPC 408 / 2016 - art.4
OCDPC 475 / 2017 - art.3

PNC - PNRR: Piano Nazionale Complementare al Piano Nazionale di Ripresa e Resilienza nei territori colpiti dal sisma 2009-2016, Sub-misura A4,"Investimenti sulla rete stradale statale"

Lavori di adeguamento e/o miglioramento tecnico funzionale della sezione stradale in t.s. e potenziamento delle intersezioni - 1° Stralcio lungo la S.S. n. 210 "Fermana Faleriense" - Amandola - Servigliano"

PROGETTO DEFINITIVO

PROGETTISTA E RESPONSABILE DELL'INTEGRAZIONE DELLE PRESTAZIONI SPECIALISTICHE
Ing. Eugenio Moroni
Ordine Roma n° 10020

IL GEOLOGO
Dott.ssa Geol. Maria Bruno
Ordine dei Geologi del Lazio al n° 668

COORDINATORE PER LA SICUREZZA IN FASE DI PROGETTAZIONE
Ing. Francesco M. La Camera
Ordine Roma n° 7290

IMPRESA CONCORRENTE A.T.I.:
Mandataria: MONACO S.p.A. Costruzioni generali
Mandante: IRCOP

RTP DI PROGETTAZIONE:
Mandataria: STE s.r.l. Structure and Transport Engineering — Direttore Tecnico Ing. E. Moroni, Ordine Ing. Roma N. 10020
Mandanti: E.DIN. s.r.l. Società di Ingegneria — Direttore Tecnico Ing. G. Grimaldi, Ordine Ing. Roma N. 17703A
Dott. Geol. M. BRUNO — Ordine Geologi Lazio N. 668

GEOLOGIA E GEOTECNICA

Geotecnica

Profili geotecnici di progetto - Tav. 3

CODICE PROGETTO (PROGETTO / LIV.PROG. / ANNO)	NOME FILE	REVISIONE	SCALA
AN266 D 23	T03_GE01_GET_FG03_A — CODICE ELAB. T03GE01GETFG03	A	1:2000/200

REV.	DESCRIZIONE	DATA	REDATTO	VERIFICATO	APPROVATO
D					
C					
B					
A	EMISSIONE	Dicembre2023	CARATA	GRIMALDI	MORONI