





PNC - PNRR: Piano Nazionale Complementare al Piano Nazionale di Ripresa e Resilienza nei territori colpiti dal sisma 2009-2016, Sub-misura A4,"Investimenti sulla rete stradale statale"

Lavori di adeguamento e/o miglioramento tecnico funzionale della sezione stradale in t.s. e potenziamento delle intersezioni - 1° Stralcio lungo la S.S. n. 210 "Fermana Faleriense" - Amandola - Servigliano"

PROGETTO DEFINITIVO

PROGETTISTA E RESPONSABILE DELL'INTEGRAZIONE DELLE PRESTAZIONI SPECIALISTICHE Ing. Eugenio Moroni Ordine Roma n° 10020	IMPRESA CONCORRENTE A.T.I.: Mandataria:  Mandante: 
IL GEOLOGO Dott.ssa Geol. Maria Bruno Ordine dei Geologi del Lazio al n° 668	RTP DI PROGETTAZIONE: Mandataria:  Structure and Transport Engineering Mandanti:  Società di Ingegneria Dott. Geol. M. BRUNO
COORDINATORE PER LA SICUREZZA IN FASE DI PROGETTAZIONE Ing. Francesco M. La Camera Ordine Roma n° 7290	Direttore Tecnico Ing. E. Moroni Ordine Ing. Roma N. 10020 Direttore Tecnico Ing. G. Grimaldi Ordine Ing. Roma N. 17703A Ordine Geologi Lazio N. 668

PAESAGGIO

**Relazione Paesaggistica
 Fotosimulazioni**

CODICE PROGETTO			NOME FILE		REVISIONE	SCALA
PROGETTO	LIV.PROG.	ANNO	T03_IA02_AMB_F001_C			
A N 2 6 6	D	2 3	CODICE ELAB.	T 0 3 I A 0 2 A M B F 0 0 1	C	-
D						
C	MODIFICHE A SEGUITO VERIFICA DI PROGETTO			Maggio 2024	ZOMPI	ALESSANDRONI LA CAMERA
B	MODIFICHE A SEGUITO VERIFICA DI PROGETTO			Mar. 2024	ZOMPI	ALESSANDRONI LA CAMERA
A	EMISSIONE			Nov. 2023	ZOMPI	ALESSANDRONI LA CAMERA
REV.	DESCRIZIONE		DATA	REDATTO	VERIFICATO	APPROVATO



Localizzazione dei punti di vista delle fotosimulazioni

Vista 1



Figura 1 Vista 1 ripresa AO



Figura 2 Vista 1 simulazione PO

Vista 2



Figura 3 Vista 2 ripresa AO



Figura 4 Vista 2 simulazione PO

Vista 3



Figura 5 Vista 3 ripresa AO



Figura 6 Vista 2 simulazione PO