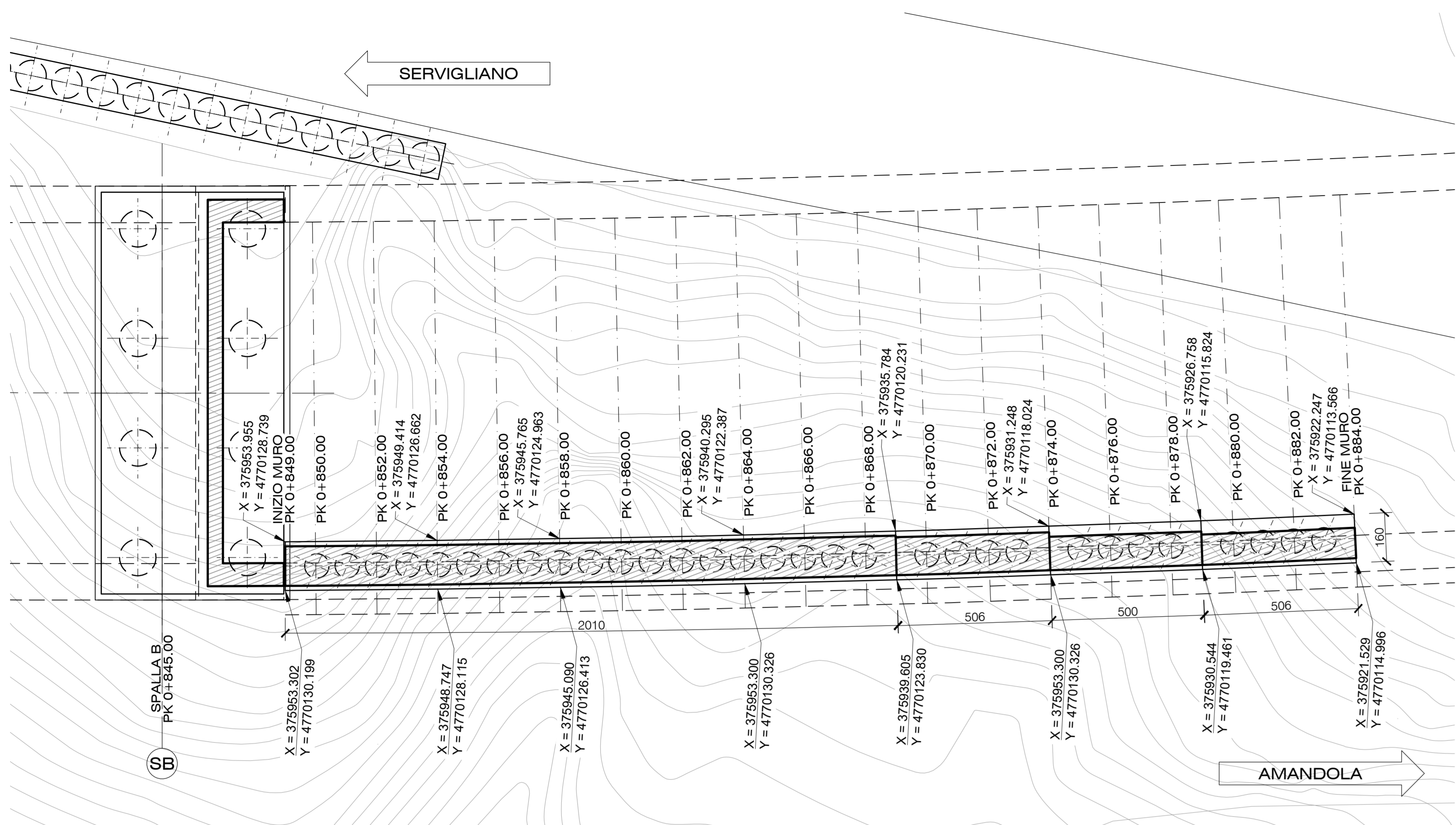
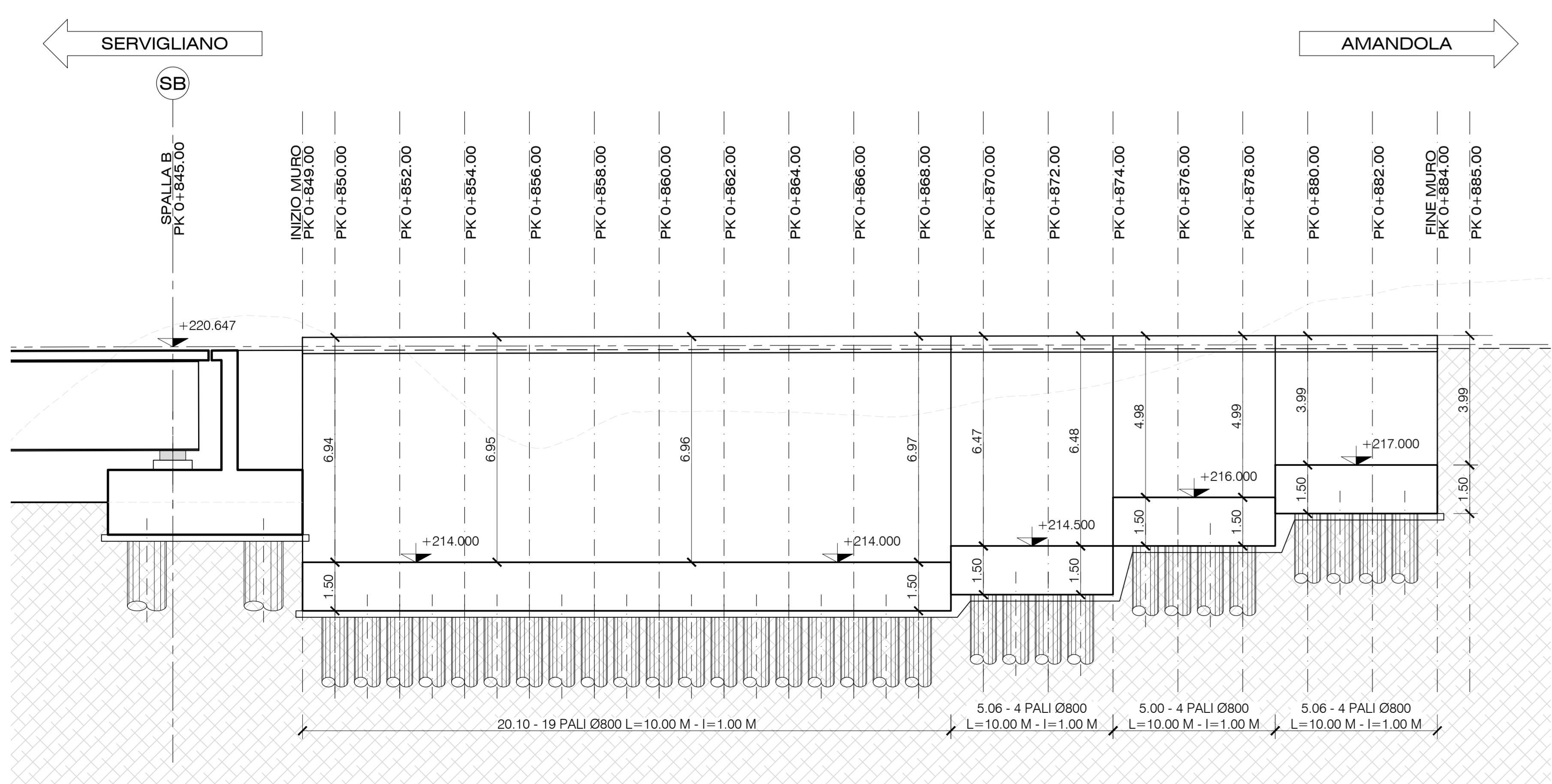


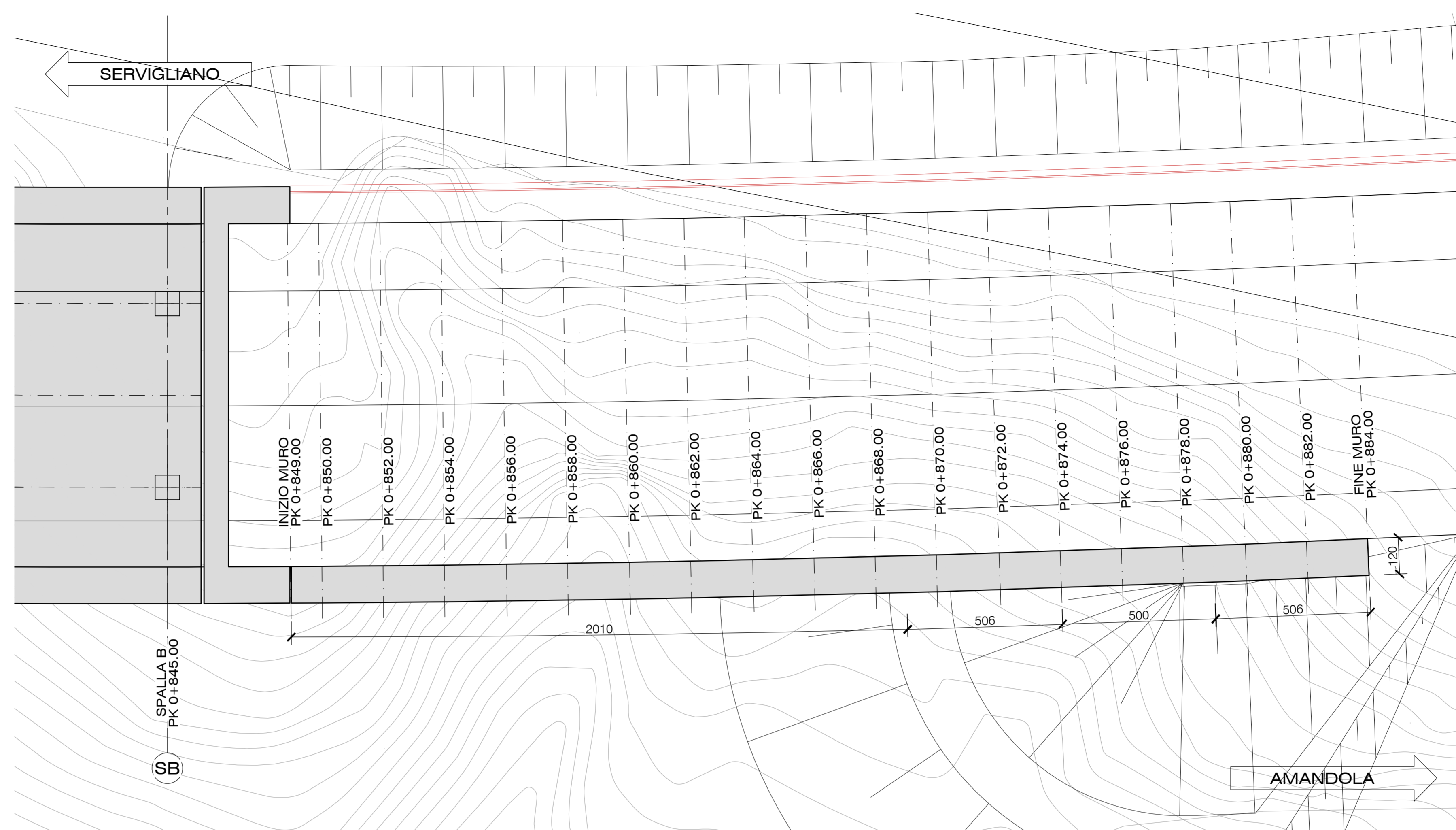
PIANTA FONDAZIONI MURO
SCALA 1:200



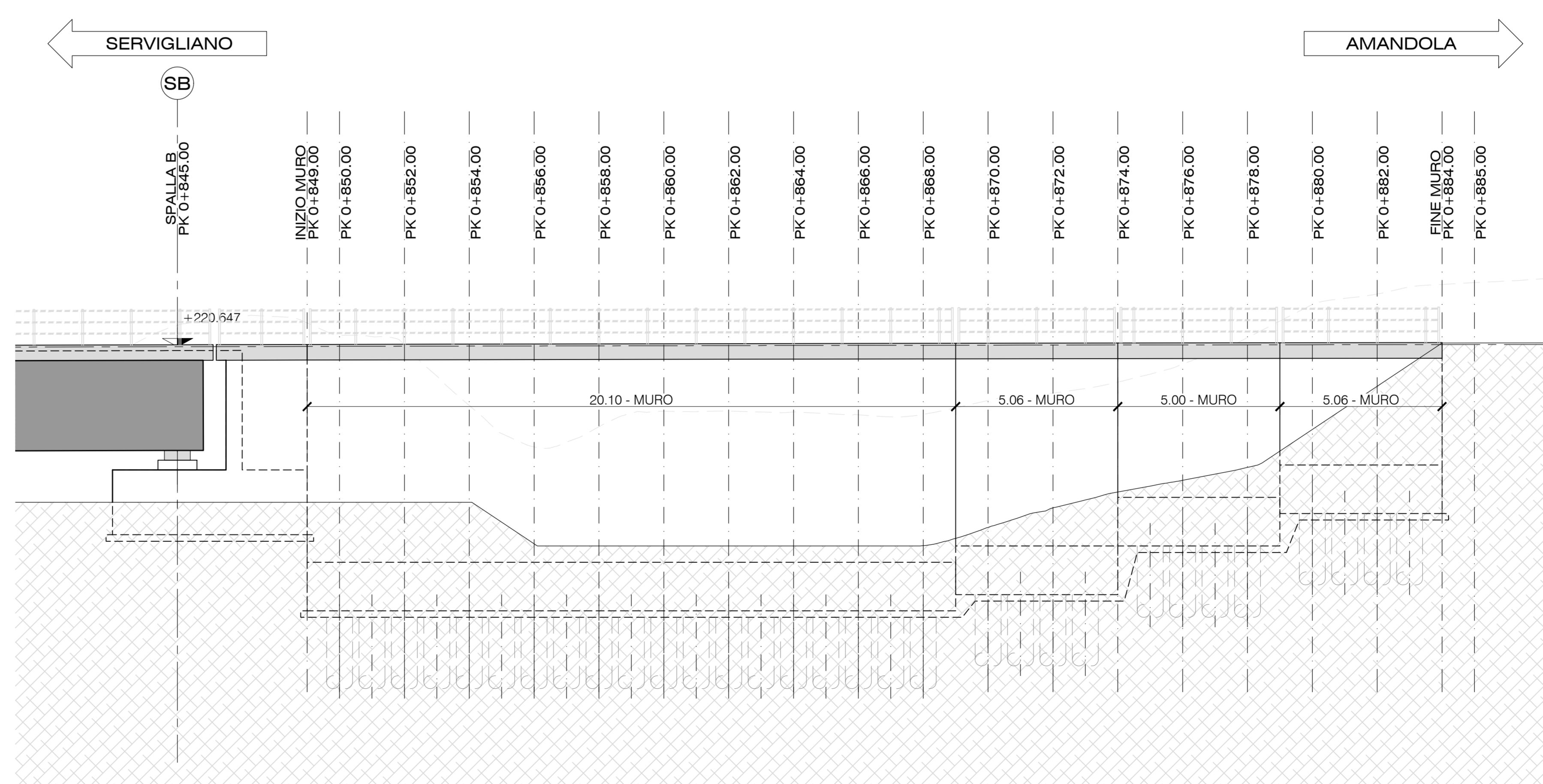
SEZIONE LONGITUDINALE MURO
SCALA 1:200



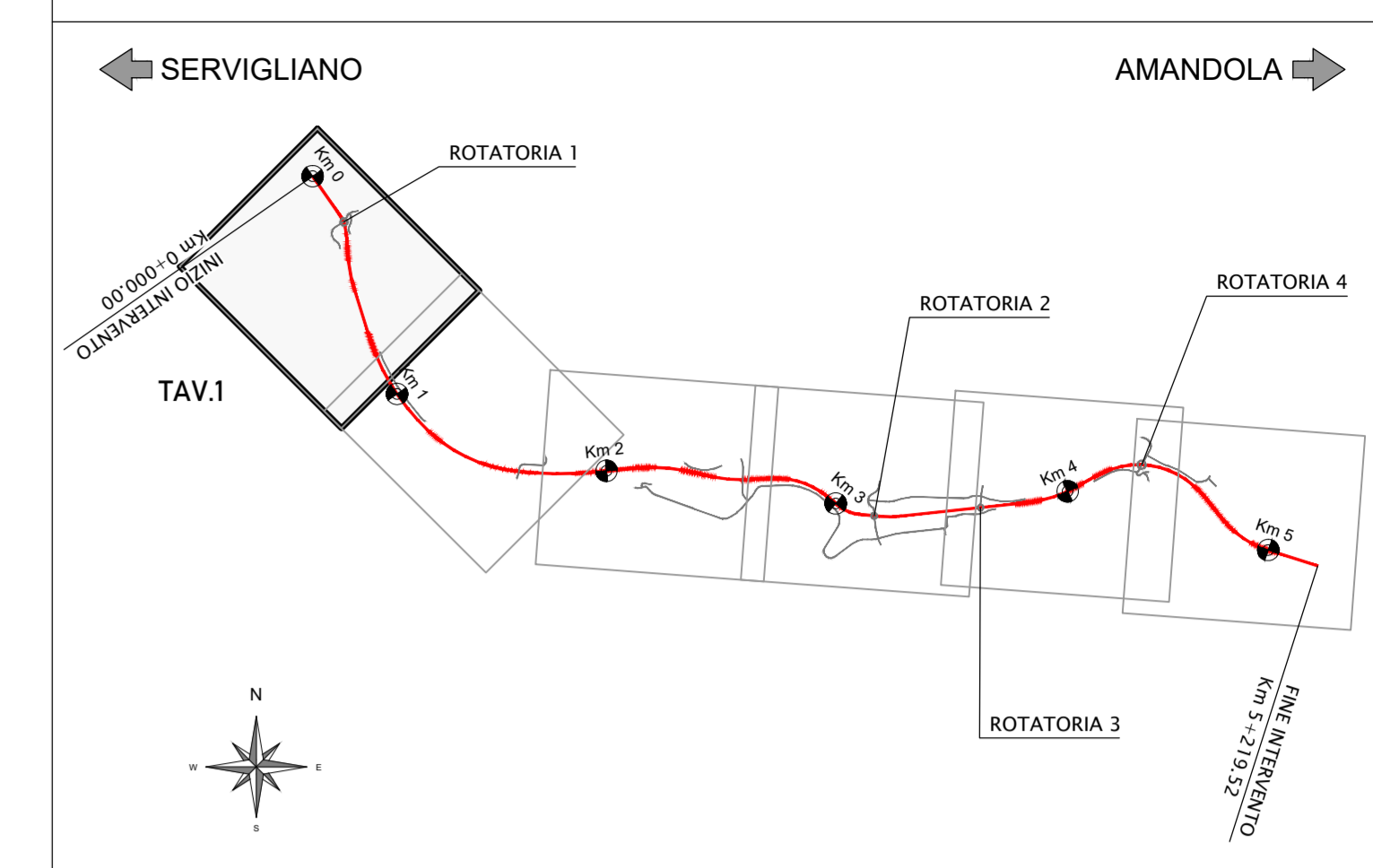
PIANTA MURO
SCALA 1:200



PROSPETTO MURO
SCALA 1:200



PIANTA CHIAVE



NOTA :
- PER LE CARATTERISTICHE DEI MATERIALI, LE RELATIVE PRESCRIZIONI ED I COPRIFERRI, VEDI TAV. T03_V100_STR_SC01

SOGGETTO ATTUATORE - Art.7 D.L. 11 novembre 2016, n. 205 (già art.15 ter del D.L. 17 ottobre 2016, n.189, convertito dalla L. 15 dicembre 2016, n.229)
ex OCDPC 408/2016 - art.4
OCDPC 475/2017 - art.3

PNC - PNRR: Piano Nazionale Complementare al Piano Nazionale di Ripresa e Resilienza nei territori colpiti dal sisma 2009-2016, Sub-misura A4, "Investimenti sulla rete stradale statale"

Lavori di adeguamento e/o miglioramento tecnico funzionale della sezione stradale in t.s. e potenziamento delle intersezioni - 1° Stralcio lungo la S.S. n. 210 "Fermana Faleriense" - Amandola - Servigliano"

PROGETTO DEFINITIVO

PROGETTISTA E RESPONSABILE DELL'INTEGRAZIONE DELLE PRESTAZIONI SPECIALISTICHE
Ing. Eugenio Maroni
Ordine Roma n° 10020

IL GEOLOGO
Dott.ssa Geol. Maria Bruno
Ordine dei Geologi del Lazio al n° 668

COORDINATORE PER LA SICUREZZA IN FASE DI PROGETTAZIONE
Ing. Francesco M. La Camera
Ordine Roma n° 7290

IMPRESA CONCORRENTE A.T.I.:
MONACO S.p.A.
Costruzioni generali

Mandatario:
IRCOF

RTPI DI PROGETTAZIONE:
Mandatario:
S.T.E. S.r.l.
Structure and Transport Engineering

Mandatario:
E.D.I.N. s.r.l.
Scienze di Ingegneria

Direttore Tecnico
Ing. E. Maroni
Ordine Ing. Roma N. 10020

Direttore Tecnico
Ing. G. Grimaldi
Ordine Ing. Roma N. 17703

Dott. Geol. M. BRUNO
Ordine Geologi Lazio N. 668

OPERE D'ARTE MINORI: OPERE DI SOSTEGNO
OS01 - Muro andatore in dx spalla B - VI01 Viadotto "Castellano"
Piante, Sezione e Prospetto Longitudinale

CODICE PROGETTO	NOME FILE	REVISIONE	SCALA
PROGETTO	TO3_OS01_STR_D101_A		
AN266		A	1:100
D			
C			
B			
A	EMISSIONE	Nov. 2023	DEL VECCHIO GRIMALDI MORONI
REV.	DESCRIZIONE	DATA	REDATTO VERIFICATO APPROVATO