SEZIONI TRASVERSALI scala 1:200

SEZ 10

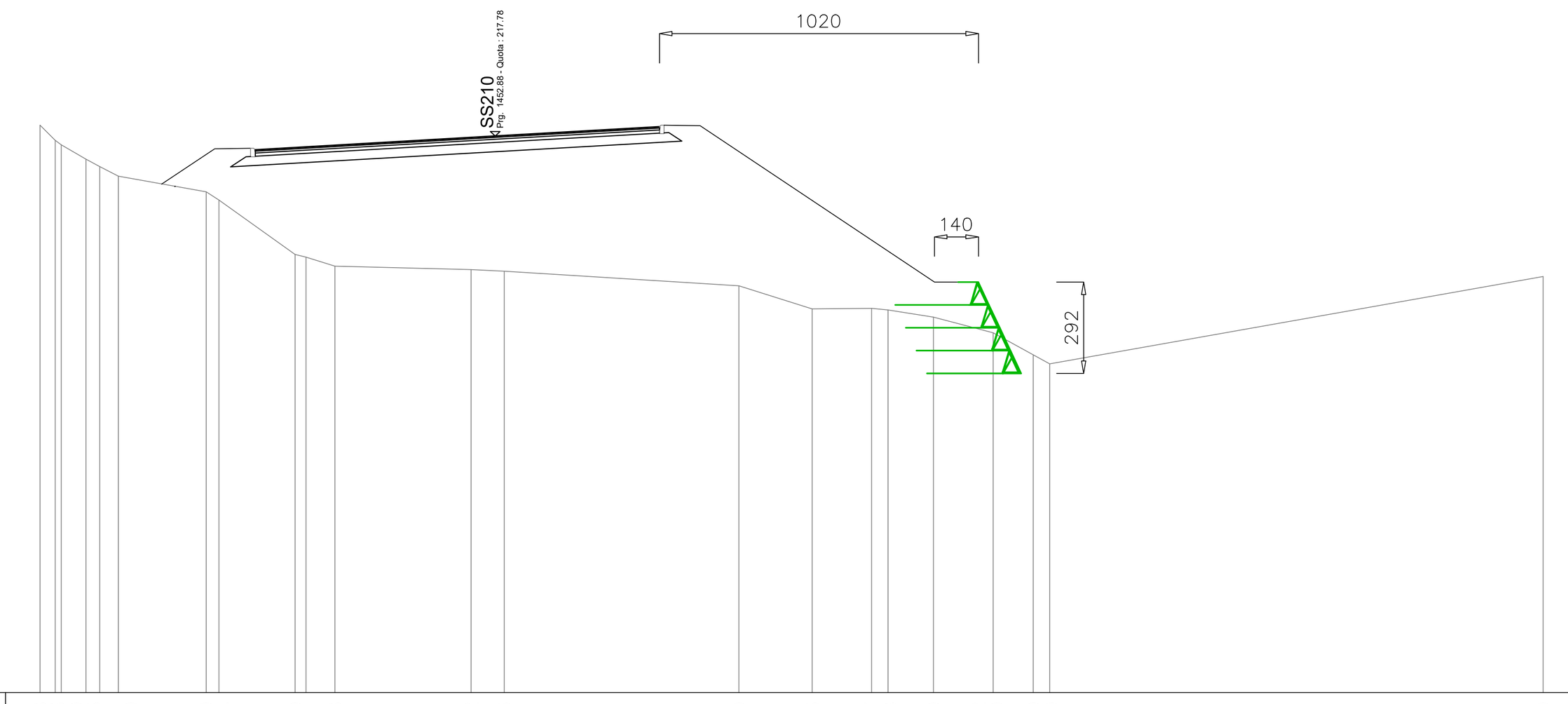

SCALA 1:200

QT.RIF. 200.00

QUOTE TERRENO	218,13 217,65 217,50 217,05 216,81 216,50 216,00 215,74 214,00 213,91 213,63 213,52 213,46 213,00 212,26 212,27 212,23 212,00 211,62 211,50 210,80 210,50 213,30
DIST.PARZIALI TERRENO	0,79 0,59 2,81 2,44 0,93 4,35 1,06 7,50 2,34 1,90 1,46 1,44 1,28 15,77
QUOTE PROGETTO	216,25 217,38 217,39 217,34 217,30 217,57 217,78 217,99 218,08 218,04 218,08 218,13 218,12 212,99 212,99
DIST. PARZIALI	1,69 1,15 3,92 3,75 3,75 1,50 1,15 7,69 1,21

SEZ 11

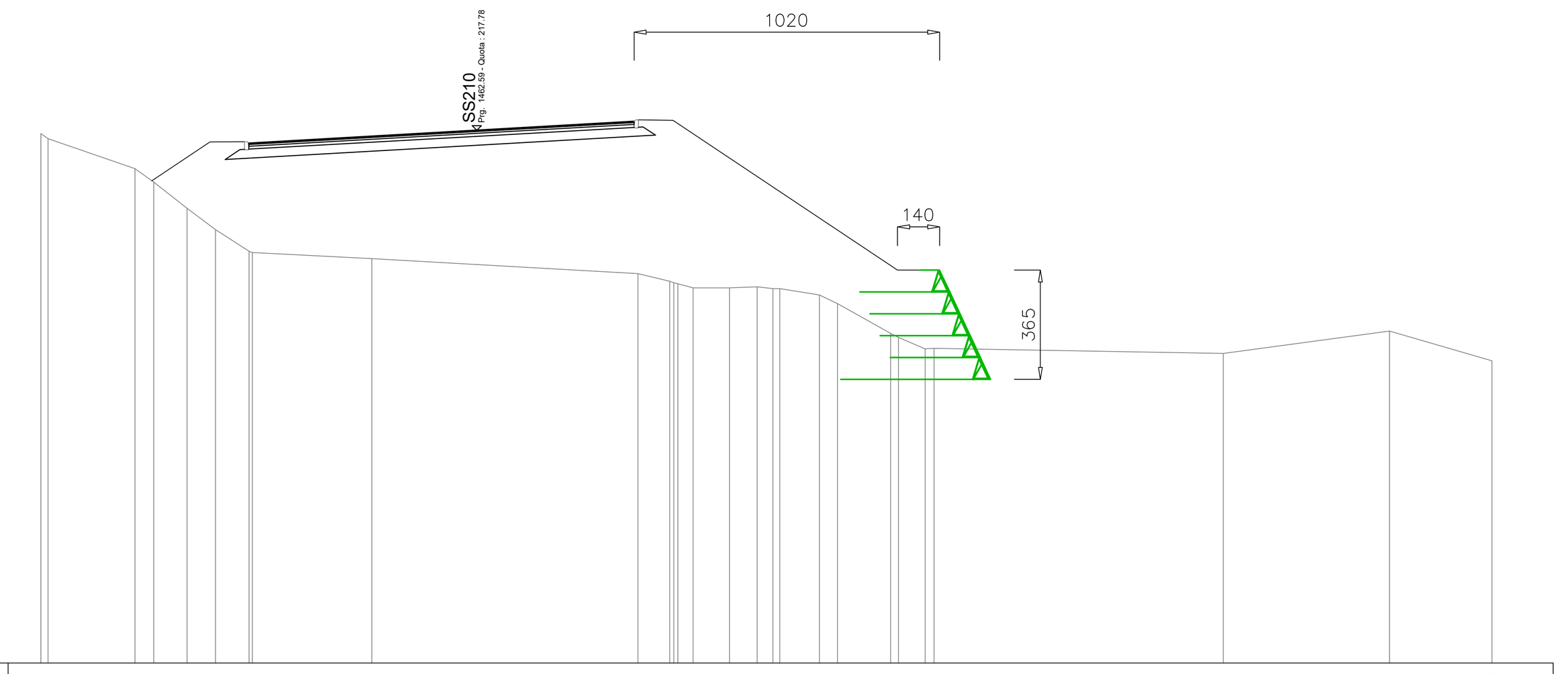

SCALA 1:200

QT.RIF. 200.00

QUOTE TERRENO	217,67 217,50 216,50 216,05 215,18 214,47 213,75 213,70 213,50 213,00 212,74 212,69 212,66 212,52 212,53 212,56 212,50 212,50 212,28 212,00 211,00 210,87 210,48 210,50 210,34 211,08 210,09
DIST.PARZIALI TERRENO	2,90 0,62 1,12 0,95 1,12 3,99 8,88 1,06 1,22 0,92 1,33 0,60 1,77 0,89 9,47 5,55 3,42
QUOTE PROGETTO	216,10 217,39 217,40 217,35 217,31 217,57 217,78 217,99 218,08 218,04 218,08 218,13 218,12 213,12 213,12
DIST. PARZIALI	1,94 1,15 3,86 3,75 3,75 1,50 1,15 7,50 1,40

SEZ 12

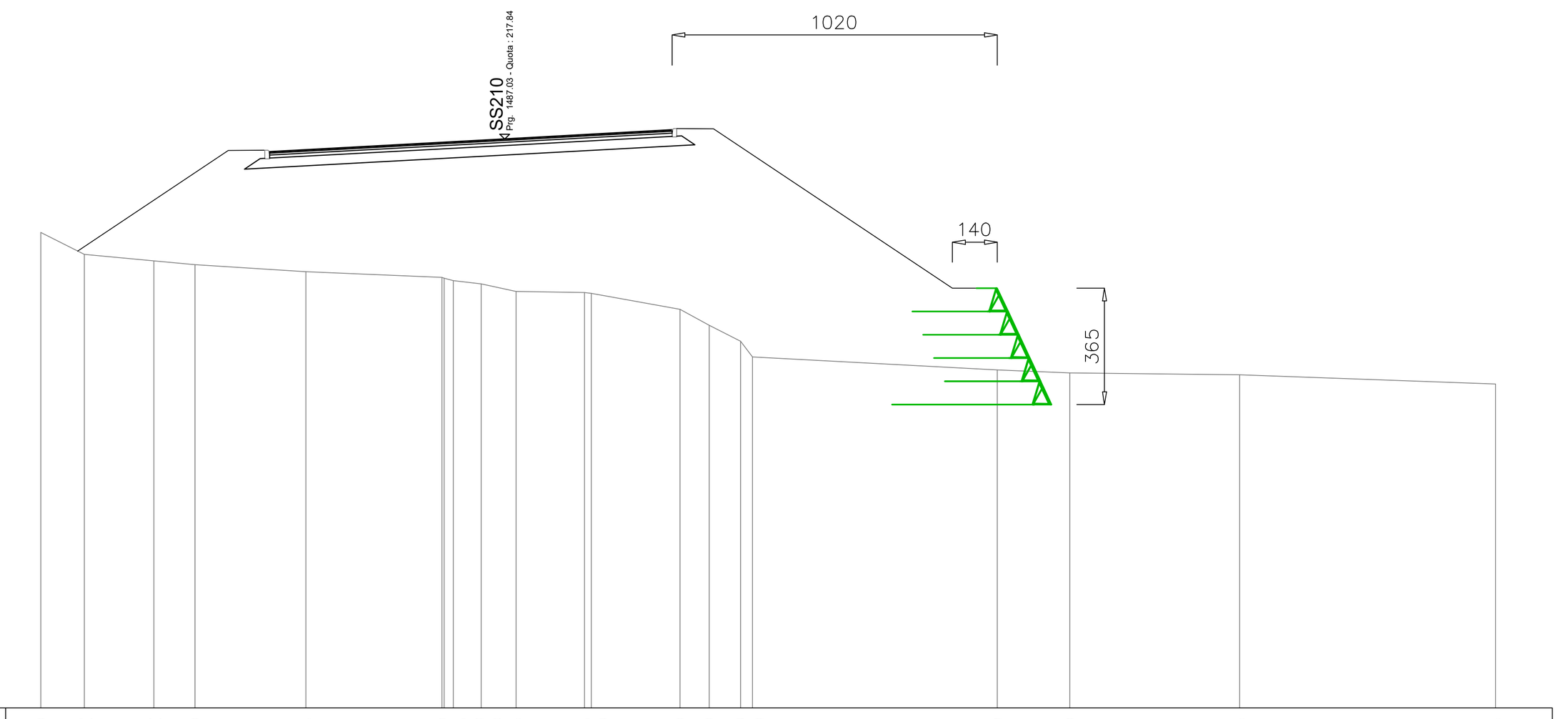

SCALA 1:200

QT.RIF. 200.00

QUOTE TERRENO	214,90 214,22 214,02 213,90 213,68 213,50 213,48 213,39 213,29 213,05 213,03 213,00 212,50 212,00 211,50 211,00 210,60 210,50 210,45 210,15
DIST.PARZIALI TERRENO	1,37 2,18 1,29 3,48 4,27 0,87 1,09 2,14 2,79 0,91 0,99 7,67 2,28 5,33 8,03
QUOTE PROGETTO	214,33 217,48 217,49 217,44 217,40 217,63 217,84 218,04 218,12 218,08 218,12 218,17 218,16 213,16 213,16
DIST. PARZIALI	4,72 1,15 3,62 3,75 3,75 1,50 1,15 7,50 1,40

SEZ 13

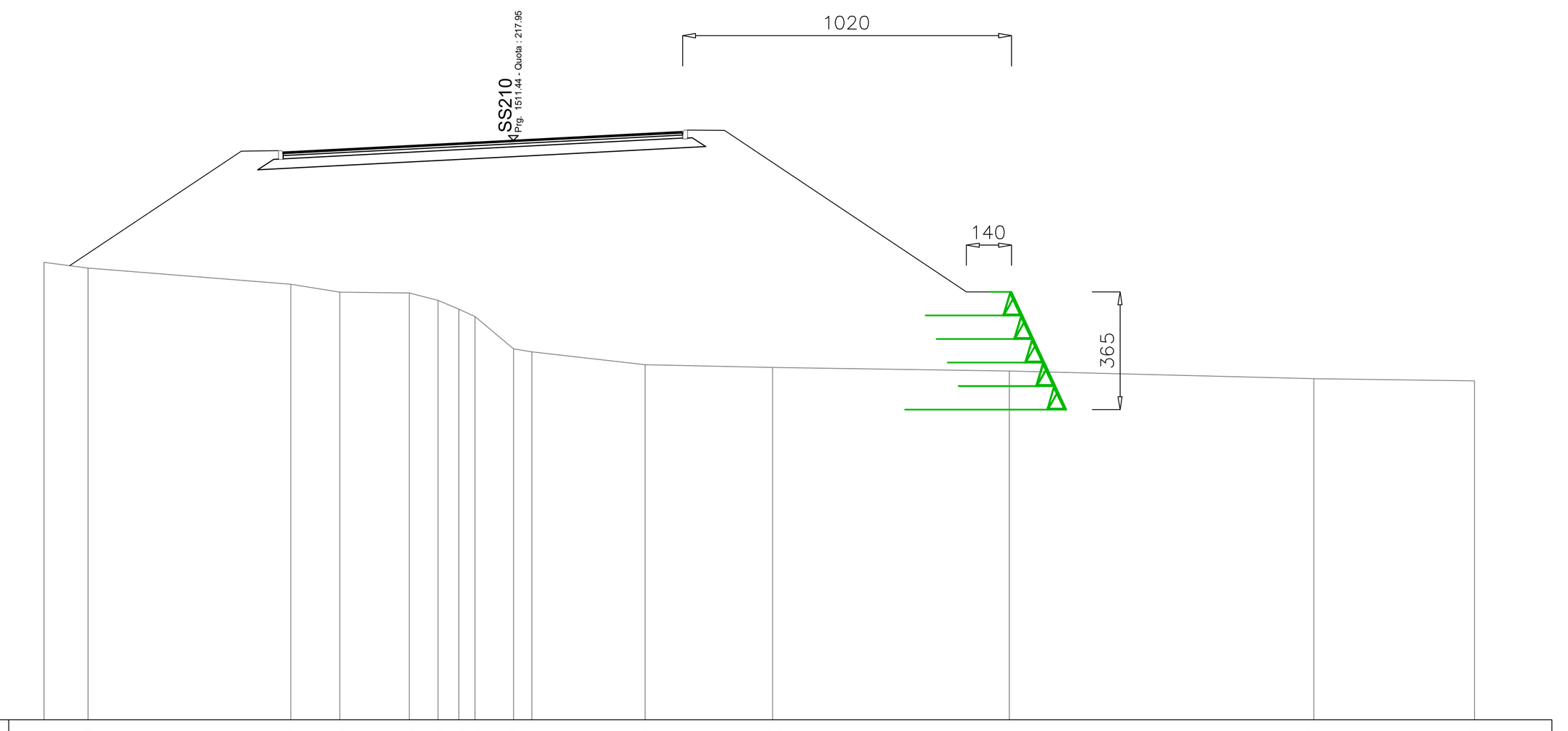

SCALA 1:200

QT.RIF. 200.00

QUOTE TERRENO	214,17 214,00 213,50 213,26 213,23 213,00 212,73 212,50 211,50 211,41 211,00 210,92 210,81 210,57 210,50
DIST.PARZIALI TERRENO	1,36 6,29 1,52 2,15 0,89 0,64 1,20 0,57 3,51 3,96 7,34 9,38 4,98
QUOTE PROGETTO	214,08 217,63 217,64 217,59 217,55 217,76 217,95 218,15 218,23 218,19 218,23 218,28 218,26 213,26 213,26
DIST. PARZIALI	5,32 1,15 3,39 3,75 3,75 1,50 1,15 7,50 1,40

SEZ 14

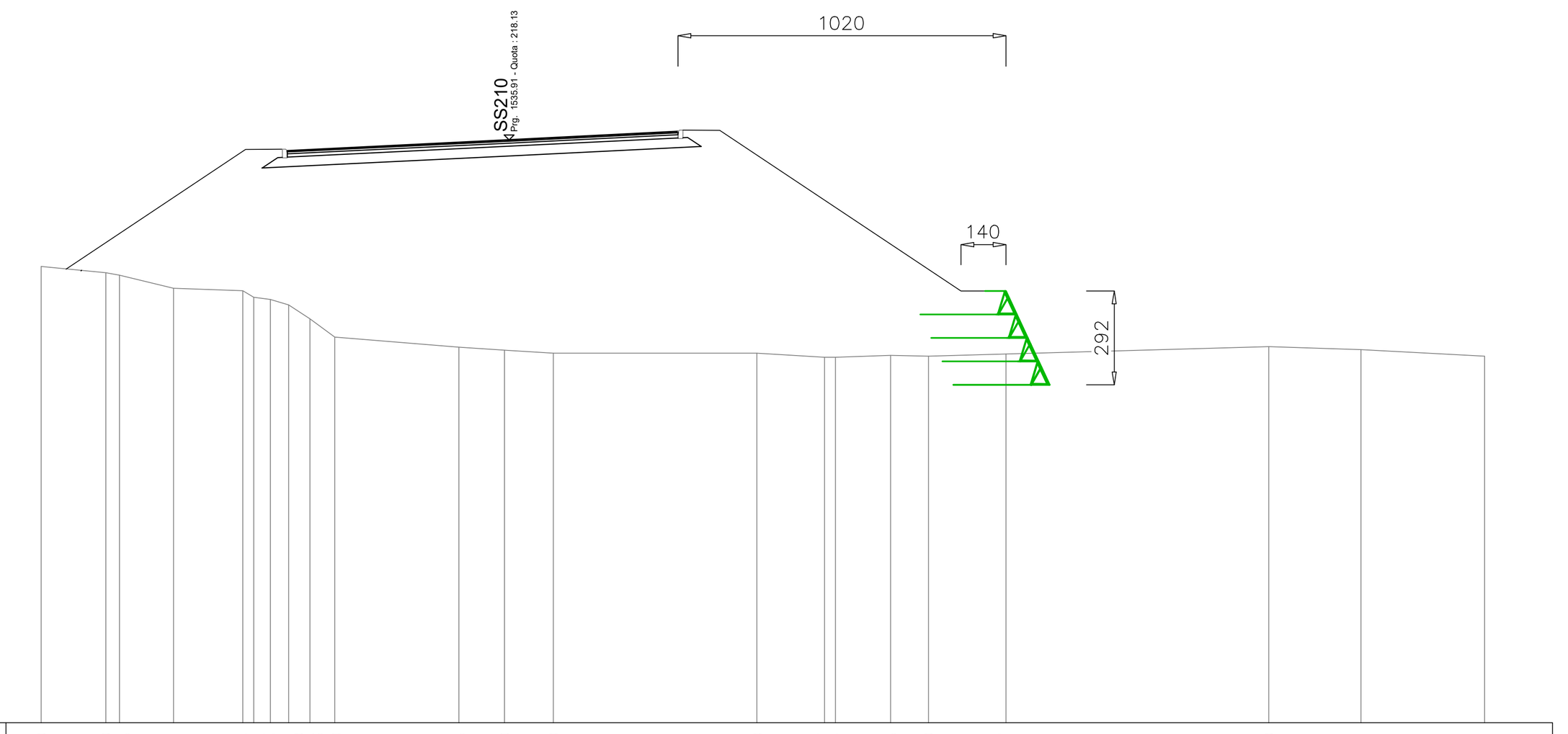

SCALA 1:200

QT.RIF. 200.00

QUOTE TERRENO	214,20 214,00 213,93 213,51 213,44 213,24 213,17 213,00 212,56 212,00 211,68 211,59 211,50 211,50 211,37 211,37 211,43 211,40 211,47 211,70 211,61 211,41
DIST.PARZIALI TERRENO	2,01 1,68 2,15 0,57 0,66 0,77 3,86 1,42 1,51 6,33 2,11 1,71 1,18 2,41 8,17 2,87 3,84
QUOTE PROGETTO	214,11 217,83 217,84 217,75 217,79 217,95 218,13 218,32 218,35 218,39 218,44 218,43 213,43 213,43
DIST. PARZIALI	5,58 1,15 3,15 3,75 3,75 1,50 1,15 7,50 1,40

SEZ 15

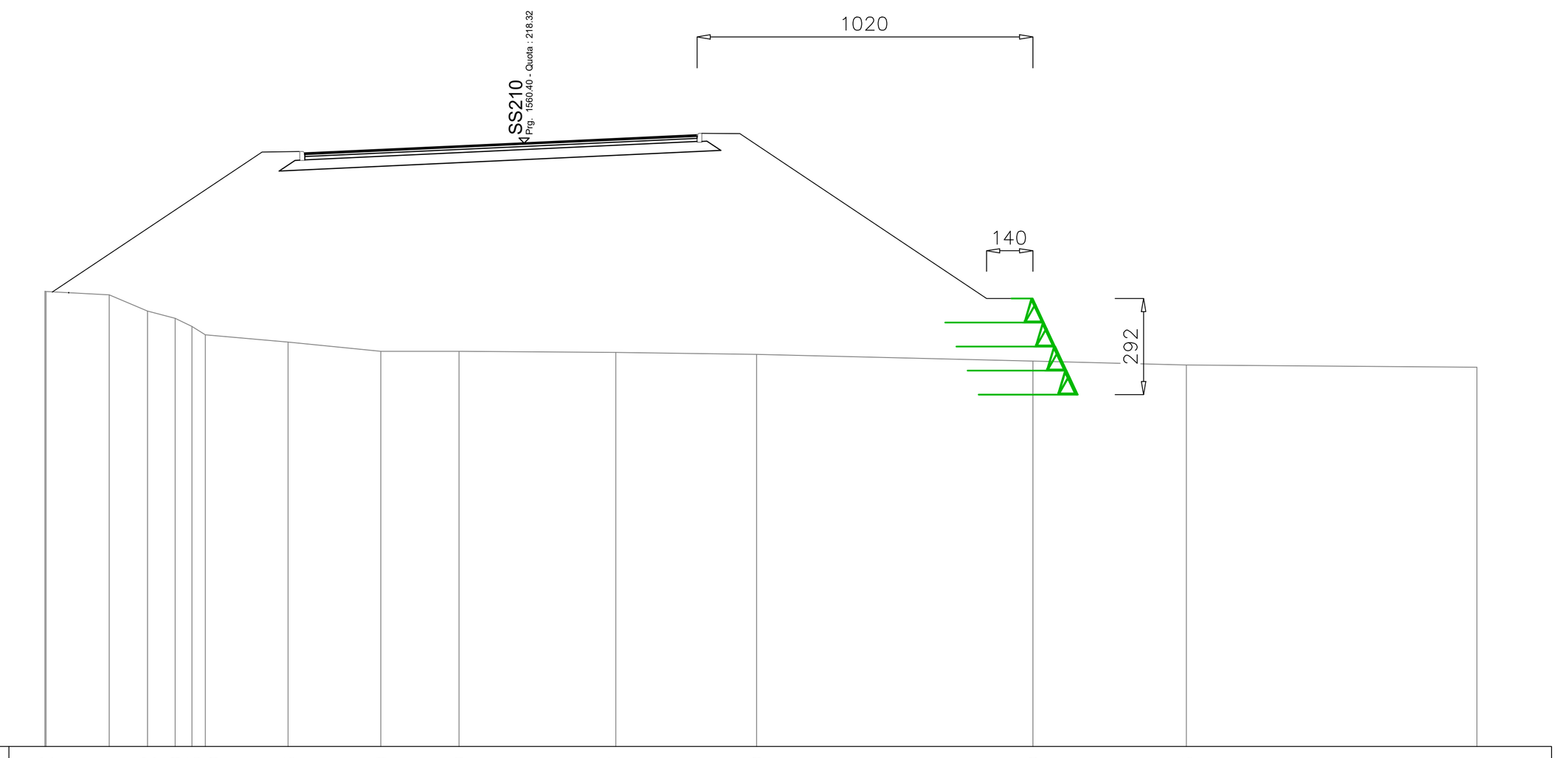

SCALA 1:200

QT.RIF. 200.00

QUOTE TERRENO	213,82 213,81 213,71 213,22 213,00 212,75 212,50 212,28 212,00 212,00 211,97 211,90 211,70 211,58 211,51
DIST.PARZIALI TERRENO	1,92 1,16 0,84 2,51 2,82 2,37 4,76 4,28 8,39 4,66 8,83
QUOTE PROGETTO	213,80 218,05 218,06 217,97 218,01 218,15 218,32 218,50 218,53 218,57 218,62 218,60 213,60 213,60
DIST. PARZIALI	6,37 1,15 2,91 3,75 3,75 1,50 1,15 7,50 1,40

anas GRUPPO FS ITALIANE

SOGGETTO ATTUATORE - Art.7 D.L. 11 novembre 2016, n. 205 (già art.15 ter del D.L. 17 ottobre 2016, n.189, convertito dalla L. 15 dicembre 2016, n.229)
ex OCDPC 408 / 2016 - art.4
OCDPC 475 / 2017 - art.3

PNC - PNRR: Piano Nazionale Complementare al Piano Nazionale di Ripresa e Resilienza nei territori colpiti dal sisma 2009-2016, Sub-misura A4,"Investimenti sulla rete stradale statale"

Lavori di adeguamento e/o miglioramento tecnico funzionale della sezione stradale in t.s. e potenziamento delle intersezioni - 1° Stralcio lungo la S.S. n. 210 "Fermana Faleriense" - Amandola - Servigliano"

PROGETTO DEFINITIVO

PROGETTISTA E RESPONSABILE DELL'INTEGRAZIONE DELLE PRESTAZIONI SPECIALISTICHE
Ing. Eugenio Moroni
Ordine Roma n° 10020

IL GEOLOGO
Dott.ssa Geol. Maria Bruno
Ordine dei Geologi del Lazio al n° 668

COORDINATORE PER LA SICUREZZA IN FASE DI PROGETTAZIONE
Ing. Francesco M. La Camera
Ordine Roma n° 7290

IMPRESA CONCORRENTE A.T.I.:
Mandataria: MONACO S.p.A. Costruzioni generali
Mandante: IRCOP

RTP DI PROGETTAZIONE:
Mandataria: S.T.E. s.r.l. Structure and Transport Engineering — Direttore Tecnico Ing. E. Moroni, Ordine Ing. Roma N. 10020
Mandanti: E.D.IN. s.r.l. Società di Ingegneria — Direttore Tecnico Ing. G. Grimaldi, Ordine Ing. Roma N. 17703A
Dott. Geol. M. BRUNO — Ordine Geologi Lazio N. 668

OPERE D' ARTE MINORI

Opere di Sostegno

OS02 Muro di sottoscarpa in Terra Verde in Dx - Sezioni Trasversali (Tav.2)

CODICE PROGETTO			NOME FILE	REVISIONE	SCALA
PROGETTO	LIV.PROG.	ANNO	T03_OS02_STR_SZ02_A		
AN266	D	23	CODICE ELAB. T03OS02STRSZ02	A	1:200

REV.	DESCRIZIONE	DATA	REDATTO	VERIFICATO	APPROVATO
D					
C					
B					
A	EMISSIONE	Giugno 2023	STRADA	ALESSANDRONI	LA CAMERA