PLANIMETRIA scala 1:100

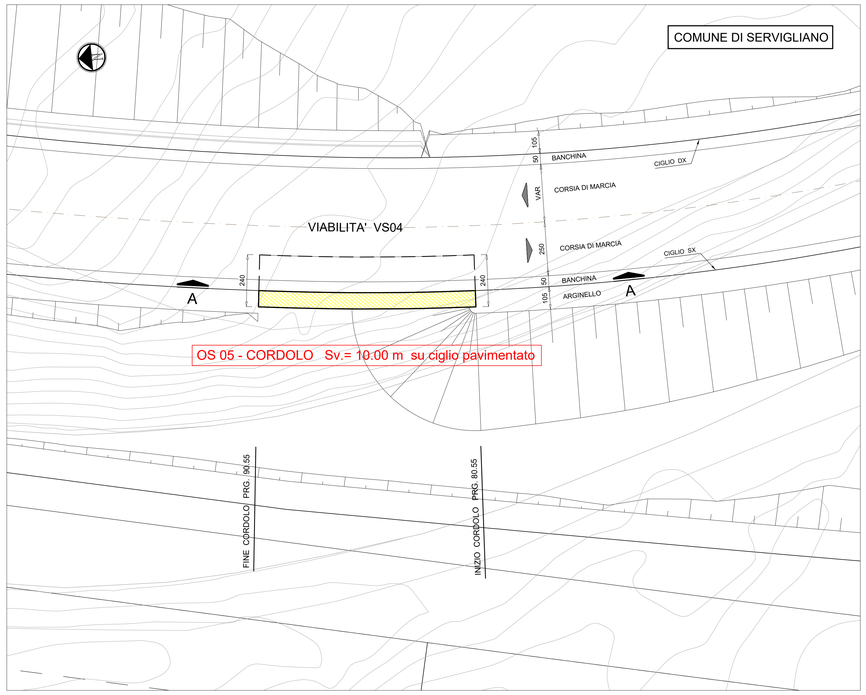

SEZIONE CORDOLO scala 1:20

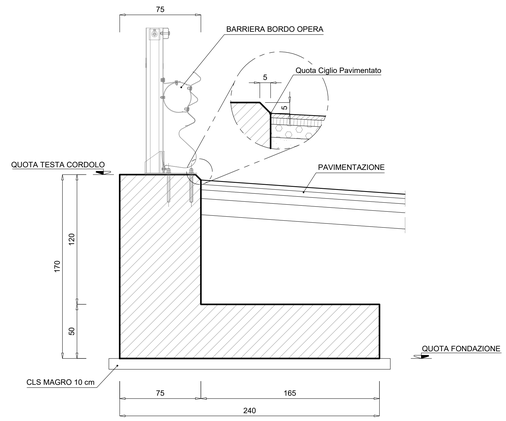

PROSPETTO A - A scala 1:100

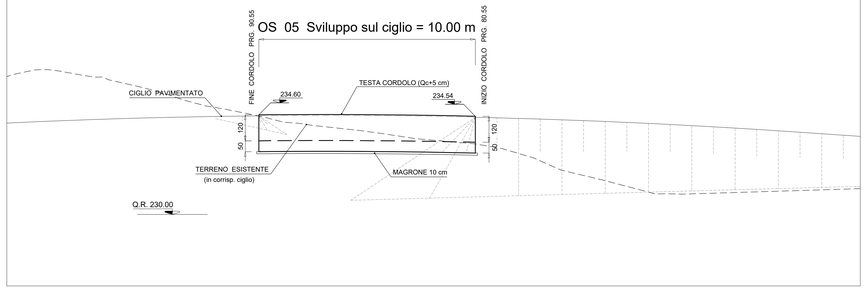

OS05					
SCAVO DI SBANCAMENTO					
sezione	**area**	**area media**	**progr**	**distanza**	**volume**
1	4,60		80,55		
2	9,68	7,14	90,55	10,00	71,40
volume totale					**71,40**

SISTEMAZIONE IN RILEVATO					
sezione	**area**	**area media**	**progr**	**distanza**	**volume**
1	2,55		80,55		
2	3,60	3,08	90,55	10,00	30,75
volume totale					**30,75**

SISTEMAZIONE RITOMBAMENTO					
sezione	**area**	**area media**	**progr**	**distanza**	**volume**
1	0,00		80,55		
2	0,00	0,00	90,55	10,00	0,00
volume totale					**0,00**

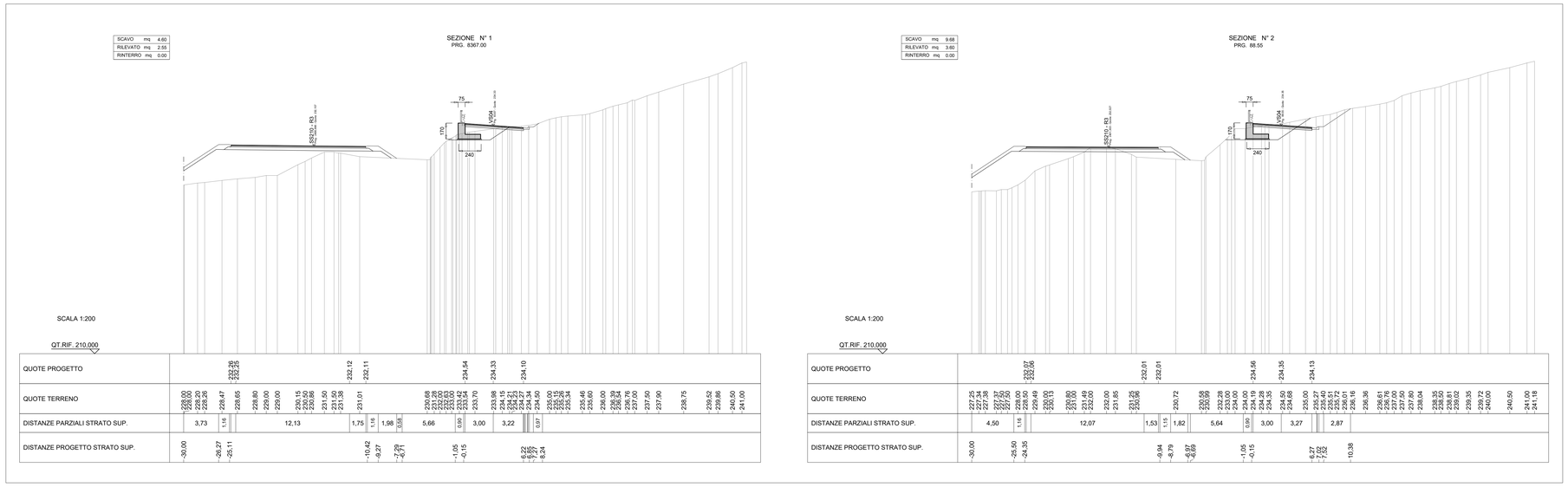

NOTA :
PER I MATERIALI E LE PRESCRIZIONI VEDI TAV. T03_OM00_STR_SC01

SOGGETTO ATTUATORE - Art.7 D.L. 11 novembre 2016, n. 205 (già art.15 ter del D.L. 17 ottobre 2016, n.189, convertito dalla L. 15 dicembre 2016, n.229)
ex OCDPC 408 / 2016 - art.4
OCDPC 475 / 2017 - art.3

PNC - PNRR: Piano Nazionale Complementare al Piano Nazionale di Ripresa e Resilienza nei territori colpiti dal sisma 2009-2016, Sub-misura A4,"Investimenti sulla rete stradale statale"

Lavori di adeguamento e/o miglioramento tecnico funzionale della sezione stradale in t.s. e potenziamento delle intersezioni - 1° Stralcio lungo la S.S. n. 210 "Fermana Faleriense" - Amandola - Servigliano"

PROGETTO DEFINITIVO

PROGETTISTA E RESPONSABILE DELL'INTEGRAZIONE DELLE PRESTAZIONI SPECIALISTICHE
Ing. Eugenio Moroni
Ordine Roma n° 10020

IL GEOLOGO
Dott.ssa Geol. Maria Bruno
Ordine dei Geologi del Lazio al n° 668

COORDINATORE PER LA SICUREZZA IN FASE DI PROGETTAZIONE
Ing. Francesco M. La Camera
Ordine Roma n° 7290

IMPRESA CONCORRENTE A.T.I.:
Mandataria: MONACO S.p.A. Costruzioni generali
Mandante: IRCOP

RTP DI PROGETTAZIONE:
Mandataria: S.T.E. e S.r.l. Structure and Transport Engineering — Direttore Tecnico Ing. E. Moroni, Ordine Ing. Roma N. 10020
Mandanti: E.D.IN. s.r.l. Società di Ingegneria — Direttore Tecnico Ing. G. Grimaldi, Ordine Ing. Roma N. 17703A
Dott. Geol. M. BRUNO — Ordine Geologi Lazio N. 668

OPERE D' ARTE MINORI
Opere di Sostegno
OS05 Cordolo su VS04 in SX - Planimetria prospetto e sezioni

CODICE PROGETTO			NOME FILE	REVISIONE	SCALA
PROGETTO	LIV.PROG.	ANNO	T03_OS05_STR_DI01_A		
AN266	D	23	CODICE ELAB. T03OS05STRDI01	A	VARIE

REV.	DESCRIZIONE	DATA	REDATTO	VERIFICATO	APPROVATO
D					
C					
B					
A	EMISSIONE	Giugno 2023	STRADA	ALESSANDRONI	LA CAMERA